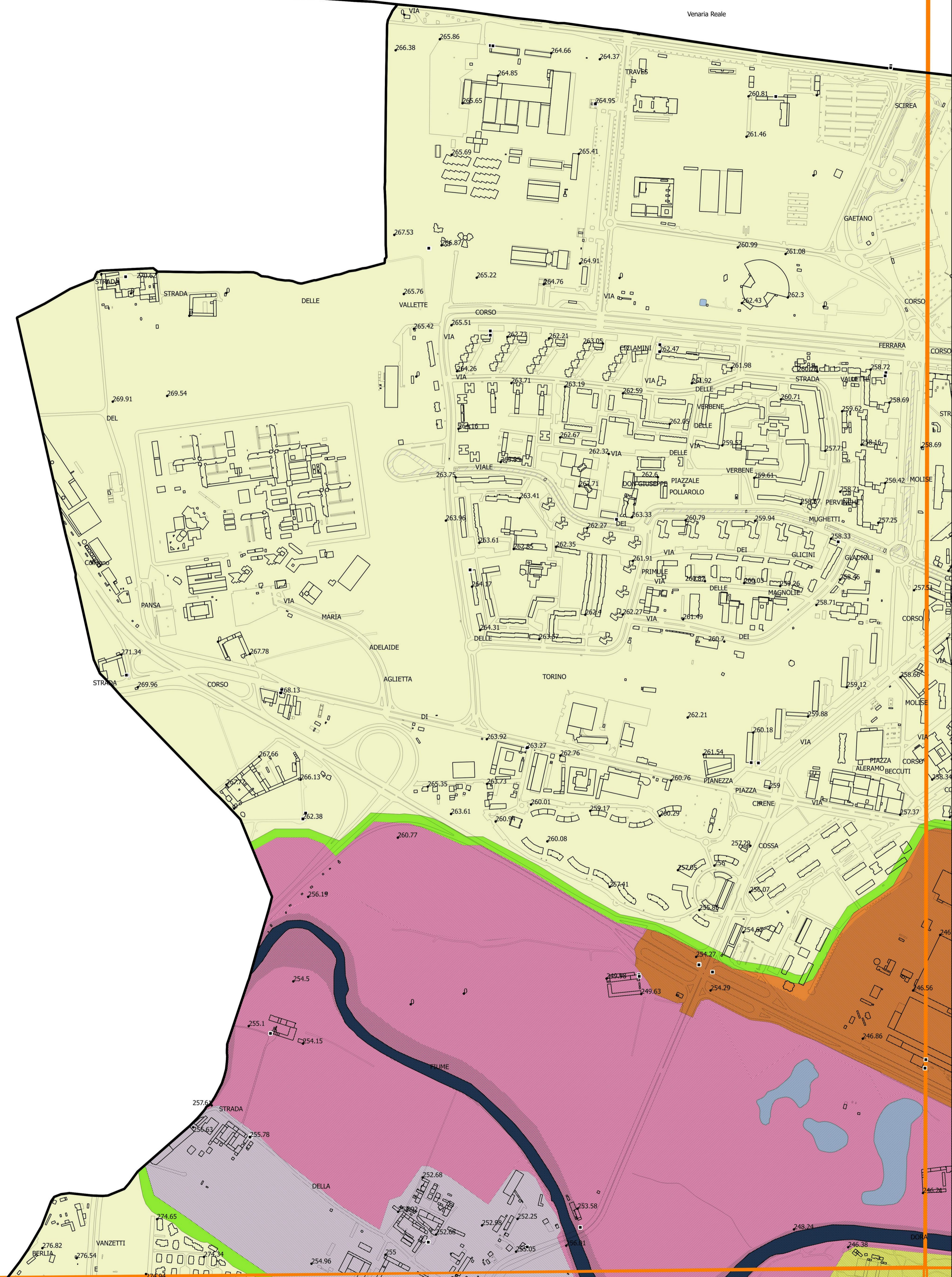




Legenda

- limiti comunali
 - alvei di piena ordinaria dei corsi d'acqua principali
 - canale derivatore AEM
- CLASSI DI SINTESI: P = pianura, C = collina, PC = pianura e collina
 classe I: porzioni di territorio dove le condizioni di pericolosità geomorfologica sono tali da non porre limitazioni alle scelte urbanistiche: gli interventi sia pubblici che privati sono di norma consentiti nel rispetto delle prescrizioni del D.M. 17/01/2018
 classe II: porzioni di territorio nelle quali le condizioni di moderata pericolosità geomorfologica possono essere agevolmente superate attraverso l'adozione ed il rispetto di modesti accorgimenti tecnici esplicitati a livello di norme di attuazione ispirate al D.M. 17/01/2018 e realizzabili a livello di progetto esecutivo esclusivamente nell'ambito del singolo lotto edificatorio o dell'intero significativo circostante
 classe III: porzioni di territorio nelle quali gli elementi di pericolosità geomorfologica e di rischio, derivanti questi ultimi dalla urbanizzazione dell'area, sono tali da impedire l'utilizzo qualora inedificate, richiedendo, viceversa, la previsione di interventi di riassetto territoriale a tutela del patrimonio esistente.
- IP
 - IIP
 - IIIaP
 - IIIa1P
 - IIIb2P
 - IIIb2aP
 - IIIb3P
 - IIIb4P
 - IIIb4aP
 - IIIb4bP
 - IIIc
 - IIIc1
 - IIIc2
 - IIIc3
 - IIIc4
 - IIIc5
 - IIIc6
 - IIIc7
 - IIIc8
 - IIIc9
 - IIIc10
 - IIIc11
 - IIIc12
 - IIIc13
 - IIIc14
 - IIIc15
 - IIIc16
 - IIIc17
 - IIIc18
 - IIIc19
 - IIIc20
 - IIIc21
 - IIIc22
 - IIIc23
 - IIIc24
 - IIIc25
 - IIIc26
 - IIIc27
 - IIIc28
 - IIIc29
 - IIIc30
 - IIIc31
 - IIIc32
 - IIIc33
 - IIIc34
 - IIIc35
 - IIIc36
 - IIIc37
 - IIIc38
 - IIIc39
 - IIIc40
 - IIIc41
 - IIIc42
 - IIIc43
 - IIIc44
 - IIIc45
 - IIIc46
 - IIIc47
 - IIIc48
 - IIIc49
 - IIIc50
 - IIIc51
 - IIIc52
 - IIIc53
 - IIIc54
 - IIIc55
 - IIIc56
 - IIIc57
 - IIIc58
 - IIIc59
 - IIIc60
 - IIIc61
 - IIIc62
 - IIIc63
 - IIIc64
 - IIIc65
 - IIIc66
 - IIIc67
 - IIIc68
 - IIIc69
 - IIIc70
 - IIIc71
 - IIIc72
 - IIIc73
 - IIIc74
 - IIIc75
 - IIIc76
 - IIIc77
 - IIIc78
 - IIIc79
 - IIIc80
 - IIIc81
 - IIIc82
 - IIIc83
 - IIIc84
 - IIIc85
 - IIIc86
 - IIIc87
 - IIIc88
 - IIIc89
 - IIIc90
 - IIIc91
 - IIIc92
 - IIIc93
 - IIIc94
 - IIIc95
 - IIIc96
 - IIIc97
 - IIIc98
 - IIIc99
 - IIIc100
- DISSESTI GRAVITATIVI
 Frane areali: Fa = attive, Fq = quiescenti, Fs = stabilizzate
- Fa
 - Fq
 - Fs
- Frane non cartografabili alla scala di rappresentazione del Piano
- CANALI DI DERIVAZIONE, CORSI D'ACQUA DEL RETICOLO IDROGRAFICO MINORE
- Canali derivatori in pianura
 - Corsi d'acqua collinari caratterizzati da attività torrentizia a pericolosità molto elevata. Dissesti di tipo lineare (Eel)
 - Corsi d'acqua collinari iscritti nell'Elenco acque pubbliche di cui al R.D. 1775/1933 caratterizzati da attività torrentizia a pericolosità molto elevata. Dissesti di tipo lineare (Eel)
 - tratti tombati
- AUTORITA' DI BACINO DISTRETTUALE DEL FIUME PO
- limiti di progetto del PAI confermati
 - nuovi limiti di progetto proposti
 - nuova fascia A
 - nuova fascia B
 - nuova fascia C







TORINO METROPOLI
Città metropolitana di Torino
Direzione Azioni Integrate con gli EELL



REGIONE PIEMONTE



CITTA' DI TORINO



PROPOSTA TECNICA DEL PROGETTO PRELIMINARE
ex articoli 14 e 15 della Legge Urbanistica Regionale 56/1977 e s.m.i.
Allegato n. alla D.G.C.



Piano Regolatore Generale - Revisione

PROGETTO REDATTO dalla
CITTÀ METROPOLITANA DI TORINO
Direzione Azioni Integrate con gli EELL
Unità Specializzata Tutela del Territorio

REV.	DESCRIZIONE- CONTENUTO	DATA	REDATTO	VERIFICATO
0	1ª emissione	marzo 2020	G.P.	

IL COORDINATORE DEL GRUPPO DI PROGETTAZIONE: visti: IL DIRIGENTE DELLA DIREZIONE

Geol. Gabriele PAPA
Città Metropolitana di Torino Ing. Massimo VETTORETTI
Città Metropolitana di Torino

REDATTO DA: CODICE ID. COMMESSA:

Geol. Gabriele PAPA firmato digitalmente
Città Metropolitana di Torino **1918A**

SCALA:

1:5.000

OGGETTO: TAVOLA N°:

CARTA DI SINTESI DELLA PERICOLOSITA' GEOMORFOLOGICA E DELL'IDONEITA' ALL'UTILIZZAZIONE URBANISTICA

G.04

