




ELABORATO G03 - 7




TORINO METROPOLI
Città metropolitana di Torino
Direzione Azioni Integrate con gli E.E.L.L.



REGIONE PIEMONTE




CITTA' DI TORINO



TORINO PRG

PROPOSTA TECNICA DEL PROGETTO PRELIMINARE
ex arttoli 14 e 15 della Legge Urbanistica Regionale 5/1977 e s.m.i.
Allegato n. alla D.G.C.

Piano Regolatore Generale - Revisione



REV.	DESCRIZIONE CONTENUTO	DATA	REDATTO	VERIFICATO
0	1ª emissione	marzo 2020	G.D.R.	G.F.

IL COORDINATORE DEL GRUPPO PROGETTORIO:

Geol. **Gabriele PAPA**
Città Metropolitana di Torino

REDAITTO DA:

Geol. **Gabriella DE RENZO**
Città Metropolitana di Torino

IL RESPONSABILE DELLA VERIFICA:

Ing. **Massimo VETTORETTI**
Città Metropolitana di Torino

CODICE ID. COMMESSA:

1918A

SCALA:

1:5.000

OGGETTO:

CARTA DEI PUNTI DI MISURA DELLE ACQUE SOTTERRANEE

ELABORATO N.:
G.03

Legenda

□ Limiti comunali

Ubicazioni dei punti di misura delle acque sotterranee desunte dalle schede cartacee presenti nel Progetto Definitivo del Piano Regolatore Generale Variante n° 100

MISURE DISPONIBILI PRIMAVERILI

- pozzo
- ◆ piezometro
- ★ sondaggio

MISURE DISPONIBILI ESTIVE

- pozzo
- ◆ piezometro
- ★ sondaggio

MISURE DISPONIBILI AUTUNNALI

- pozzo
- ◆ piezometro
- ★ sondaggio

MISURE DISPONIBILI INVERNALI

- pozzo
- ◆ piezometro
- ★ sondaggio

MISURE DISPONIBILI PRIVE DI INDICAZIONI TEMPORALI

- pozzo
- ◆ piezometro
- ★ sondaggio

Ubicazioni dei punti di misura delle acque sotterranee raccolte nell'archivio della Città Metropolitana e nel Sistema Informativo Risorse Idriche (S.I.R.I) Regione Piemonte

pozzi

- misure disponibili primaverili
- misure disponibili estive
- misure disponibili autunnali
- misure disponibili invernali
- misure disponibili prive di indicazioni temporali

punti di misura naturali

- ↑ sorgenti
- ★ fontanili

Ubicazioni dei punti di misura delle acque sotterranee raccolte nella Banca Dati Geotecnica dell'Agenzia Regionale per la Protezione Ambientale (A.R.P.A. Piemonte)

pozzi

- misure disponibili primaverili
- misure disponibili estive
- misure disponibili autunnali
- misure disponibili invernali
- misure disponibili prive di indicazioni temporali

sondaggi

- misure disponibili primaverili
- misure disponibili estive
- misure disponibili autunnali
- misure disponibili invernali
- misure disponibili prive di riferimenti temporali

piezometri

- ◆ piezometro

Ubicazioni dei punti di misura delle acque sotterranee raccolte nella Rete di Monitoraggio delle Acque Sotterranee del Piemonte (R.M.R.A.S. Piemonte)

- pozzi per il monitoraggio ambientale
- ◆ piezometri per il monitoraggio ambientale

