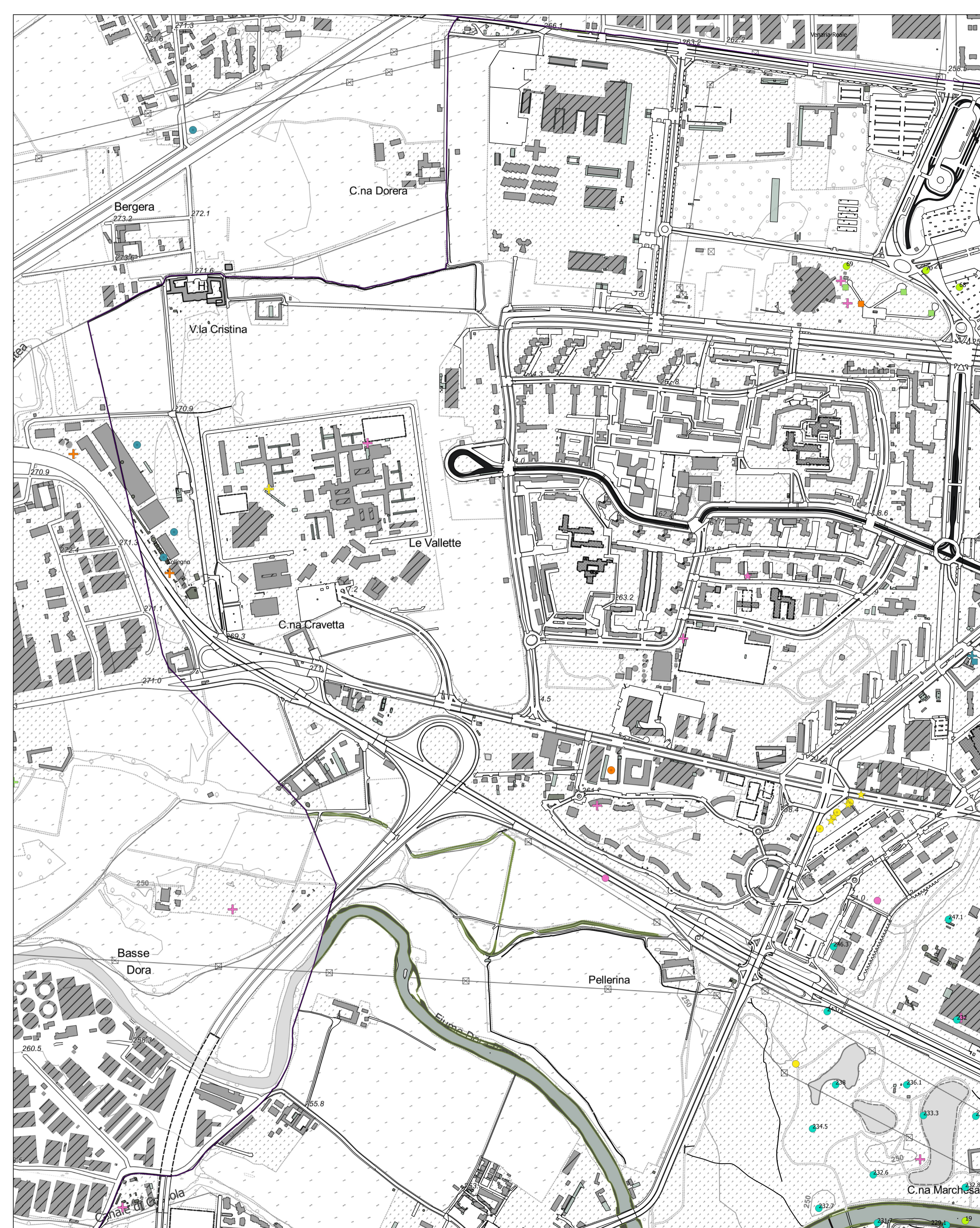


ELABORATO G03 - 4a



Legenda

- Limiti comunali

- Ubicazioni dei punti di misura delle acque sotterranee desunte dalle schede cartacee presenti nel Progetto Definitivo del Piano Regolatore Generale Variante n° 100

- MISURE DISPONIBILI PRIMAVERILI
 - pozzo
 - ◆ piezometro
 - ★ sondaggio

- MISURE DISPONIBILI ESTIVE
 - pozzo
 - ◆ piezometro
 - ★ sondaggio

- MISURE DISPONIBILI AUTUNNALI
 - pozzo
 - ◆ piezometro
 - ★ sondaggio


- MISURE DISPONIBILI INVERNALI
 - pozzo
 - ◆ piezometro
 - ★ sondaggio

- MISURE DISPONIBILI PRIVE DI INDICAZIONI TEMPORALI
 - pozzo
 - ◆ piezometro
 - ★ sondaggio


- Ubicazioni dei punti di misura delle acque sotterranee raccolte nell'archivio della Città Metropolitana e nel Sistema Informativo Risorse Idriche (S.I.R.I) Regione Piemonte
- pozzi
 - ✚ misure disponibili primaverili
 - ✚ misure disponibili estive
 - ✚ misure disponibili autunnali
 - ✚ misure disponibili invernali
 - ✚ misure disponibili prive di indicazioni temporali
- punti di misura naturali
 - ↑ sorgenti
 - ✚ fontanili

- Ubicazioni dei punti di misura delle acque sotterranee raccolte nella Banca Dati Geotecnica dell'Agenzia Regionale per la Protezione Ambientale (A.R.P.A. Piemonte)
- pozzi
 - misure disponibili primaverili
 - misure disponibili estive
 - misure disponibili autunnali
 - misure disponibili invernali
 - misure disponibili prive di indicazioni temporali
- sondaggi
 - misure disponibili primaverili
 - misure disponibili estive
 - misure disponibili autunnali
 - misure disponibili invernali
 - misure disponibili prive di riferimenti temporali
- piezometri
 - ◆ piezometro


- Ubicazioni dei punti di misura delle acque sotterranee raccolte nella Rete di Monitoraggio delle Acque Sotterranee del Piemonte (R.M.R.A.S. Piemonte)
- ◆ pozzi per il monitoraggio ambientale
- ◆ piezometri per il monitoraggio ambientale




TORINO METROPOLI
Città metropolitana di Torino
Direzione Azioni Integrate con gli EELL



REGIONE PIEMONTE




CITTA' DI TORINO



PROPOSTA TECNICA DEL PROGETTO PRELIMINARE
ex arttoli 14 e 15 della Legge Urbanistica Regionale 5/01/77 e s.m.i.
Allegato n. alla D.G.C.

Piano Regolatore Generale - Revisione



REV.	DESCRIZIONE CONTENUTO	DATA	REDATTO G.D.R.	VERIFICATO G.F.
0	1ª emissione	marzo 2020		

IL COORDINATORE DEL GRUPPO PROGETTUALE

Geol. Gabriele PAPA
Città Metropolitana di Torino

REDAITTO DA:

Geol. Gabriella DE RENZO
Città Metropolitana di Torino

IL RESPONSABILE DELLA VERIFICA

Ing. Massimo VETTORETTI
Città Metropolitana di Torino

CODICE ID. COMMESSA:

1918A

SCALA:

1:5.000

OGGETTO: CARTA DEI PUNTI DI MISURA DELLE ACQUE SOTTERANEE

ELABORATO N.: G.03

