




ELABORATO G03 - 16a




TORINO METROPOLI
Città metropolitana di Torino
Direzione Azioni Integrate con gli EELL



REGIONE PIEMONTE




CITTA' DI TORINO



PROPOSTA TECNICA DEL PROGETTO PRELIMINARE
ex arttoli 14 e 15 della Legge Urbanistica Regionale 5/1977 e s.m.i.
Allegato n. alla D.G.C.

Piano Regolatore Generale - Revisione



REV.	DESCRIZIONE CONTENUTO	DATA	REDATTO G.D.R.	VERIFICATO G.F.
0	1ª emissione	marzo 2020		

IL COORDINATORE DEL GRUPPO PROGETTUALE

Geol. Gabriele PAPA
Città Metropolitana di Torino

IL RESPONSABILE DELLA VERIFICA

Ing. Massimo VETTORETTI
Città Metropolitana di Torino

REDAATTO DA:

Geol. Gabriella DE RENZO
Città Metropolitana di Torino

CODICE ID. COMMESSA:

1918A

SCALA:

1:5.000

OGGETTO:

CARTA DEI PUNTI DI MISURA DELLE ACQUE SOTTERRANEE

ELABORATO N.:

G.03

