

ELABORATO G03 - 11



Legenda

□ Limiti comunali

Ubicazioni dei punti di misura delle acque sotterranee desunte dalle schede cartacee presenti nel Progetto Definitivo del Piano Regolatore Generale Variante n° 100

MISURE DISPONIBILI PRIMAVERILI
 ● pozzo
 ◆ piezometro
 ★ sondaggio

MISURE DISPONIBILI ESTIVE
 ● pozzo
 ◆ piezometro
 ★ sondaggio

MISURE DISPONIBILI AUTUNNALI
 ● pozzo
 ◆ piezometro
 ★ sondaggio

MISURE DISPONIBILI INVERNALI
 ● pozzo
 ◆ piezometro
 ★ sondaggio

MISURE DISPONIBILI PRIVE DI INDICAZIONI TEMPORALI
 ● pozzo
 ◆ piezometro
 ★ sondaggio

Ubicazioni dei punti di misura delle acque sotterranee raccolte nell'archivio della Città Metropolitana e nel Sistema Informativo Risorse Idriche (S.I.R.I) Regione Piemonte

pozzi

✚ misure disponibili primaverili
 ✚ misure disponibili estive
 ✚ misure disponibili autunnali
 ✚ misure disponibili invernali
 ✚ misure disponibili prive di indicazioni temporali

punti di misura naturali

↑ sorgenti
 * fontanili

Ubicazioni dei punti di misura delle acque sotterranee raccolte nella Banca Dati Geotecnica dell'Agenzia Regionale per la Protezione Ambientale (A.R.P.A. Piemonte)

pozzi

■ misure disponibili primaverili
 ■ misure disponibili estive
 ■ misure disponibili autunnali
 ■ misure disponibili invernali
 ■ misure disponibili prive di indicazioni temporali

sondaggi


● misure disponibili primaverili
 ● misure disponibili estive
 ● misure disponibili autunnali
 ● misure disponibili invernali
 ● misure disponibili prive di riferimenti temporali

piezometri


◆ piezometro

Ubicazioni dei punti di misura delle acque sotterranee raccolte nella Rete di Monitoraggio delle Acque Sotterranee del Piemonte (R.M.R.A.S. Piemonte)


▶ pozzi per il monitoraggio ambientale
 ◆ piezometri per il monitoraggio ambientale




TORINO METROPOLI
Città metropolitana di Torino
Direzione Azioni Integrate con gli EELL



REGIONE PIEMONTE




CITTA' DI TORINO



TORINO PRG

Piano Regolatore Generale - Revisione

PROPOSTA TECNICA DEL PROGETTO PRELIMINARE
ex arttoli 14 e 15 della Legge Urbanistica Regionale 5/01/77 e s.m.i.
Allegato n. alla D.G.C.



REV.	DESCRIZIONE CONTENUTO	DATA	REDATTO G.D.R.	VERIFICATO G.F.
0	1ª emissione	marzo 2020		

IL COORDINATORE DEL GRUPPO PROGETTORIO:

Geol. Gabriele PAPA
Città Metropolitana di Torino

REDAITTO DA:

Geol. Gabriella DE RENZO
Città Metropolitana di Torino

IL RESPONSABILE DELLA VERIFICA:

Ing. Massimo VETTORETTI
Città Metropolitana di Torino

CODICE ID. COMMESSA:

1918A

SCALA:

1:5.000

OGGETTO: CARTA DEI PUNTI DI MISURA DELLE ACQUE SOTTERANEE

ELABORATO N.: G.03

