



ELABORATO G1a - 13a


- Legenda**
- limiti comunali
 - NUOVE FASCE FLUVIALI PROPOSTE**
 - limiti di progetto del PAI confermati
 - nuovi limiti di progetto proposti
 - nuova fascia A
 - nuova fascia B
 - nuova fascia C
 - ELEMENTI ANTROPICI**
 - canale di derivazione AEM
 - scarpate di rilevati minori di 5 m (frece verso il basso topografico)
 - scarpate di rilevati maggiori di 5 m (trattini verso il basso topografico)
 - scarpate di escavazione
 - riporti artificiali
 - difese idrauliche di nuova realizzazione**
 - argini
 - difese spondali
 - difese spondali sommontate da muri di recinzione
 - muri di sponda
 - difese idrauliche censite dal vigente PRGC
 - tratto tombato del T. Dora Riparia
 - ELEMENTI GEOMORFOLOGICI**
 - alvei di piena ordinaria dei corsi d'acqua principali
 - scarpate di terrazzo alte oltre 5 m
 - scarpate di terrazzo alte meno di 5 m
 - erosioni di sponda
 - RETICOLO IDROGRAFICO MINORE**
 - corsi d'acqua collinari iscritti nell'elenco acque pubbliche (R.D. 1775/1933). Dissesti lineari a pericolosità molto elevata (EeL)
 - corsi d'acqua collinari. Dissesti lineari a pericolosità molto elevata (EeL)
 - canali di derivazione in pianura
 - corsi d'acqua minori. Trattati tombati più significativi




TORINO METROPOLI
Città metropolitana di Torino
Direzione Azioni Integrate con gli E.E.LL.



REGIONE PIEMONTE




CITTÀ DI TORINO



PROPOSTA TECNICA DEL PROGETTO PRELIMINARE
ex articoli 14 e 15 della Legge Urbanistica Regione 56/1977 e s.m.i.

Piano Regolatore Generale - Revisione: Allegato n. alla D.G.C.



PROGETTO REDATTO dalla
CITTÀ METROPOLITANA DI TORINO
Direzione Azioni Integrate con gli E.E.LL.
Unità Specializzata Tutela del Territorio

REV.	DESCRIZIONE - CONTENUTO	DATA	REDATTO	VERIFICATO
0	1ª emissione	marzo 2020	G.P.	

IL COORDINATORE DEL GRUPPO DI PROGETTAZIONE:

Geol. Gabriele PAPA
Città Metropolitana di Torino

REDAZIONE DA:

Geol. Gabriele PAPA
Città Metropolitana di Torino

<p>ING. IL DIRIGENTE DELLA DIVISIONE</p> <p>Ing. Massimo VETTORETTI Città Metropolitana di Torino</p>	<p>CODICE ID. COMMUNALE</p> <p>1918A</p>
<p>SCALA:</p> <p>1:5.000</p>	<p>TAVOLA N.:</p> <p>G.01a</p>

