













Legenda

-  Confine comunale
-  Edificato
-  Grafo stradale
-  Autostrade
-  Ferrovie
-  Fiumi
- Stabilimenti RIR
- Classificazione
-  Art. 8 D.Lgs. 334/99 + D.Lgs. 238/05
-  Art. 6 D.Lgs. 334/99 + D.Lgs. 238/05
-  Art. 5 D.Lgs. 334/99 + D.Lgs. 238/05
-  RIR / Aree di Osservazione Art. 6 e 8
-  Altissima Vulnerabilità Ambientale
-  Rilevante Vulnerabilità Ambientale