














Legenda

-  Confine comunale
-  Urbanizzato
-  Grafo stradale
-  Autostrade
-  Ferrovie
- Stabilimenti RIR
- Classificazione
-  Art. 8 D.Lgs. 334/99 + D.Lgs. 238/05
-  Art. 6 D.Lgs. 334/99 + D.Lgs. 238/05
-  Art. 5 D.Lgs. 334/99 + D.Lgs. 238/05
-  RIR / Aree di Osservazione Art. 6 e 8
-  Altissima Vulnerabilità Ambientale (individuata precedentemente)
- Fattori Ambientali
-  Fascia A (PAI)
-  Fascia B (PAI)
-  Aree protette regionali istituite (PTCP)

1:20.000

