





Legenda

 Confine comunale

 Edificato

 Grafo stradale


 Autostrade


 Ferrovie


 Fiumi

Stabilimenti RIR

Classificazioni


 Art. 8 D.Lgs. 334/99 + D.Lgs. 238/05

 Art. 6 D.Lgs. 334/99 + D.Lgs. 238/05

 Art. 5 D.Lgs. 334/99 + D.Lgs. 238/05


Zonizzazione DM 9 Maggio 01


Categorie Territoriali:


 Categoria A

 Categoria A_B*

 Categoria B


 Categoria B_C*


 Categoria C


 Categoria D


 Categoria E


 Categoria F

 Categoria non definita

 Altissima Vulnerabilità Ambientale

 Rilevante Vulnerabilità Ambientale

 Aree di esclusione da Classificazione Territoriale DM 9 Maggio 01

 Buffer Aree Esclusione (100m)