COMUNE DI TORINO
CORSO NOVARA ANGOLO VIA BOLOGNA

DATI CATASTALI: -

VARIANTE IN CORSO D'OPERA
RISTORANTE AZIENDALE TOROC

Spazio per U. S. L.

Spazio per U. T. C.

19 NOV. 2003

ELENCO DEGLI ELABORATI

ELAB.	OGGETTO DELLA TAVOLA	SCALA
AR - REL 1	Relazione Tecnica	
	STATO AUTORIZZATO	
AR - PR 1	Pianta Piano Terra e Seminterrato P-2	1:100
AR - PR 2	Pianta Seminterrato P-1	1:100
AR - PR 3	Prospetti Generali - Prospetti e Sezioni	1:200/1:100
	VARIANTE IN CORSO D'OPERA	
AR - VA 1	Pianta Piano Terra e Seminterrato P-2	1:100
	Pianta Seminterrato P-1	1:100
	Prospetti e Sezioni	1:50/1:100
AR - VA 2	Lay - Out Arredi e Attrezzature	1:50
	TAVOLE INTERVENTI	
AR - IN 1	Pianta Piano Terra e Seminterrato P-2	1:100
	Pianta Seminterrato P-1	1:100
	Prospetti e Sezioni	1:100

La Proprietà:
COMUNE DI TORINO

Il Committente:
Organising committee for the XX Olympic Winter Games Torino 2006
Via Nizza 262/58
10126 Torino Italia

Il Progettista e DD. LL. Generale
ROBERTO DAL DEGAN Architetto
10128 Torino (TO)
Via Magenta, 36 tel. 011-53.85.00 fax 011-53.71.50
email: studio@archidaldegan.191.it
P. Iva 06458940015

ORDINE DEGLI ARCHITETTI DELLA PROVINCIA DI TORINO
Arch. Roberto DAL DEGAN n° 1536

Il Progettista e DD. LL. per la ristorazione
DANTE BALETTI Architetto
40016 San Giorgio di Piano (BO)

STUDIO ABACUS

Il Progettista e DD. LL. delle opere meccaniche
Ing. GUIDO NICELLI
10129 Torino (TO)
Corso Rosselli, 66 tel. 011-5805977-81 fax 011-5690730
e-mail: info@simtec.it - www.simtec.it
C.F. - P. IVA 07606570011

Il Progettista e DD. LL. delle opere elettriche
C. CAPIZZI
10070 Mappano di Borgaro (TO)
Via Mappano, 31 tel. e fax 011-2629051
e-mail: ccapizzi@everyday.com
P. IVA 06285000010

PROFESSIONISTI : OGNUNO PER LE PROPRIE COMPETENZE

Elaborazione grafica STUDIO ABACUS S.a.s. San Giorgio di Piano (BO) Via IV Novembre n. 2 - E-mail: d.baletti@studioabacus.com

ELABORATO: AR - PR 1
PIANTA PIANO TERRA E SEMINTERRATO P-2

SCALA	1:100
DATA	30.09.2003
Nome file	Progetto 10-03-03
Pos. Arch Dis.	

A TERMINI DI LEGGE SI RISERVA LA PROPRIETÀ DI QUESTO DISEGNO CON DIVIETO DI RIPRODURLO O RENDERLO COMUNQUE NOTO A TERZI SENZA AUTORIZZAZIONE SCRITTA

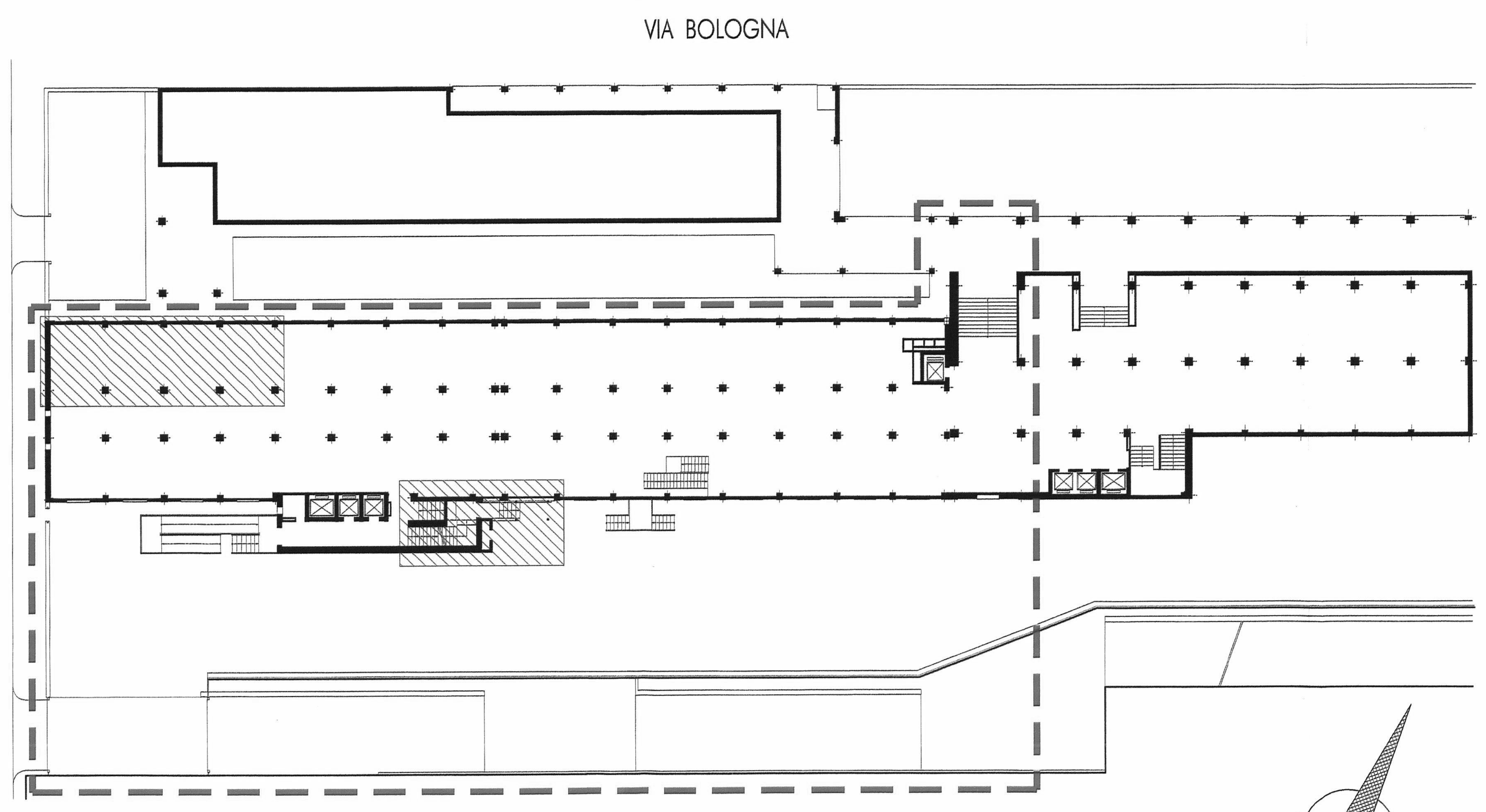

PLANIMETRIA PIANO TERRA
Scala 1:250

LEGENDA

(riquadro tratteggiato)	INQUADRAMENTO DELL'AREA DI INTERESSE RILEVATA
(campitura scura)	AREA SPECIFICA INTERESSATA DALL'INTERVENTO PROGETTUALE
(campitura chiara)	AREA SPECIFICA NON RAPPRESENTATA NELLO STATO AUTORIZZATO, MA INTERESSATA DALLA VARIANTE DI PROGETTO
(campitura grigia)	AREA NON INTERESSATA DALL'INTERVENTO

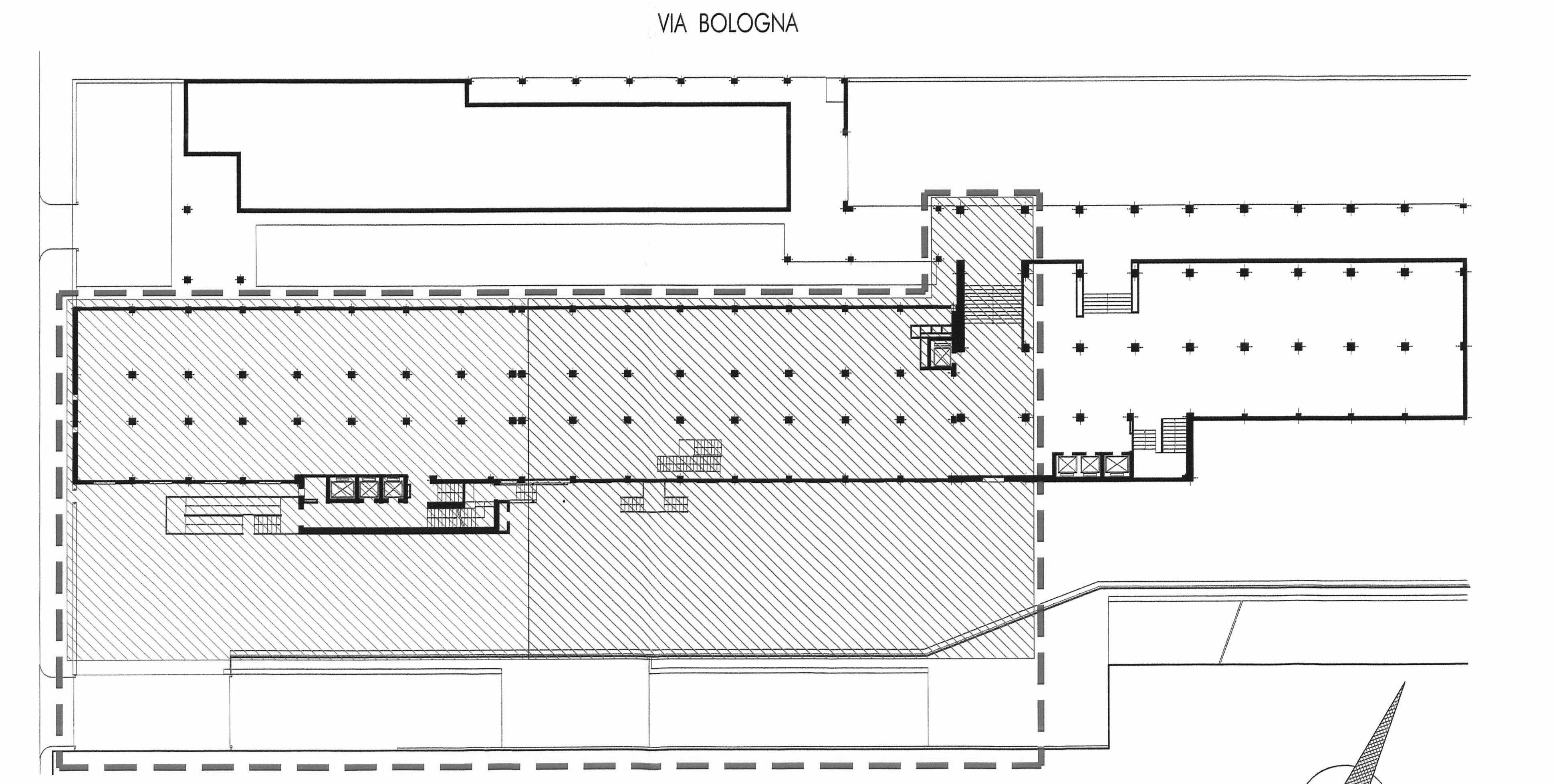

PLANIMETRIA SEMINTERRATO P-2
Scala 1:250

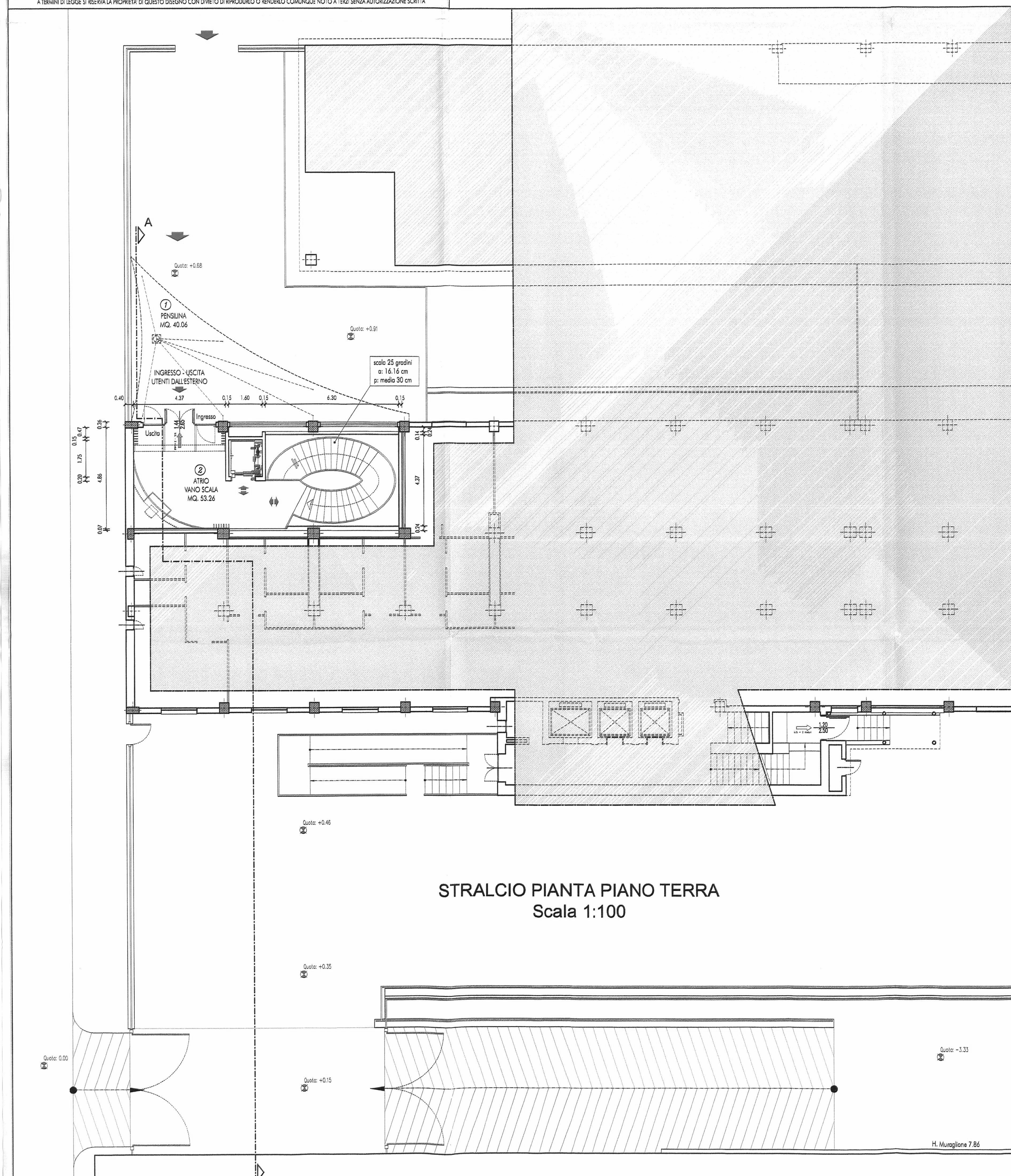

STRALCIO PIANTA PIANO TERRA
Scala 1:100

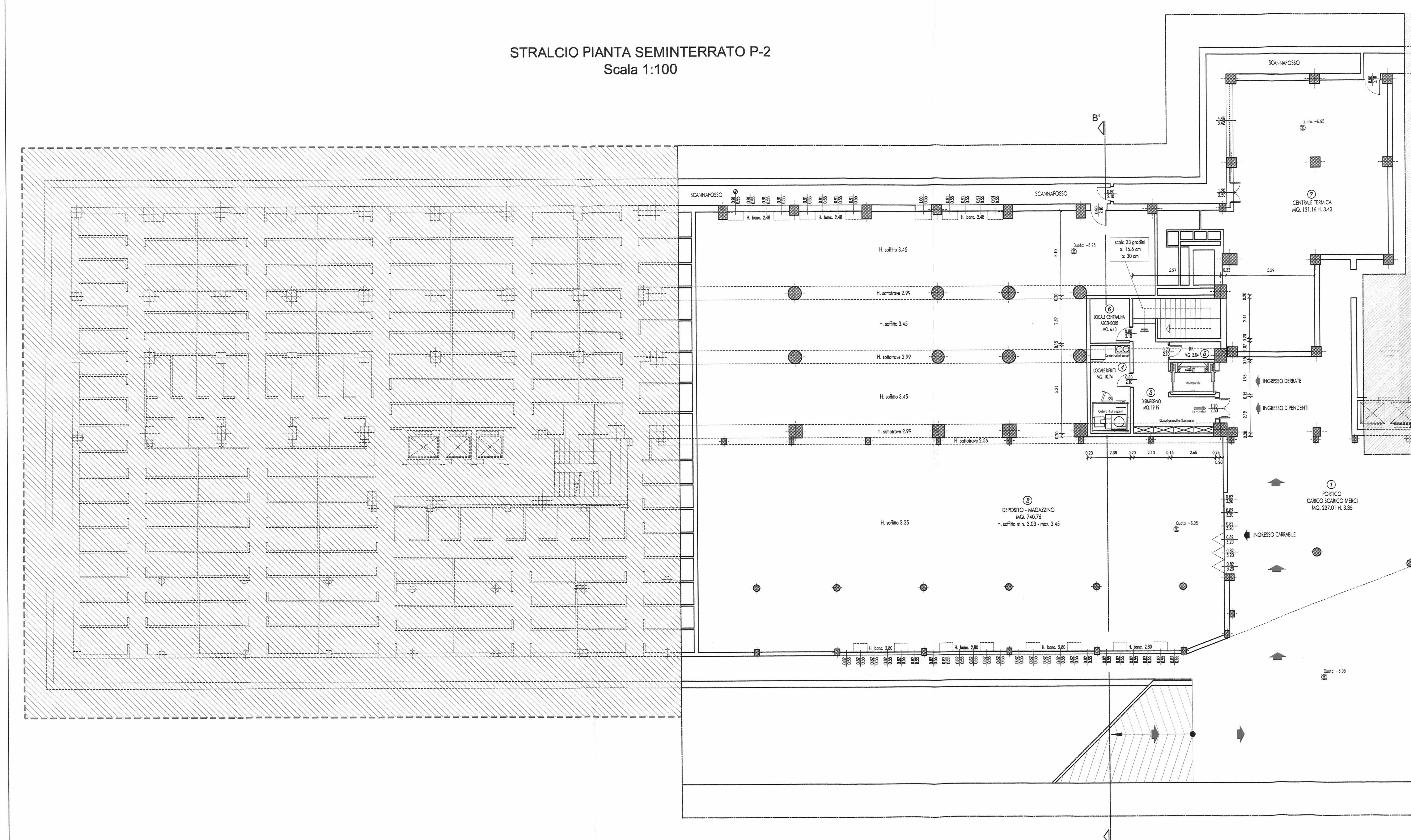

STRALCIO PIANTA SEMINTERRATO P-2
Scala 1:100