

MONITORAGGIO ACUSTICO



CALDERA S.a.s.
di La Pineta Solitaria s.s.

Sede legale

Strada del Francese, 93
10156 TORINO
+39.011.450.02.64
e-mail: caldera.sas@virgilio.it

Sede immobile

Strada del Francese, 92
10156 TORINO

*Rilievi fonometrici di lunga durata
Rumore Ambientale*

PUNTO: P1

Sintesi dei livelli equivalenti di pressione sonora con cadenza oraria e calcolo degli LD ed LN relativi al periodo di osservazione

Committente: CALDERA S.a.s.	Sorgente: Rumore Ambientale	Inizio misura: 9-ott-12	Fine misura: 16-ott-12
Provincia: Torino	Comune: Torino	Indirizzo: Strada del Francese, 93	
Punto: P1	Altezza: 1.7 m da terra	Distanza: -	
Strumento: Cirrus 811 B	Matricola: C18933FD	Numero certificato di taratura: M1.11.FON.073	
Annotazioni:			



Tecnico competente:
Dott. DEALESSANDRI Germano
D.D. n.63 del 23.03.1998

CARATTERIZZAZIONE PUNTO DI MISURA



INQUADRAMENTO FOTOGRAFICO

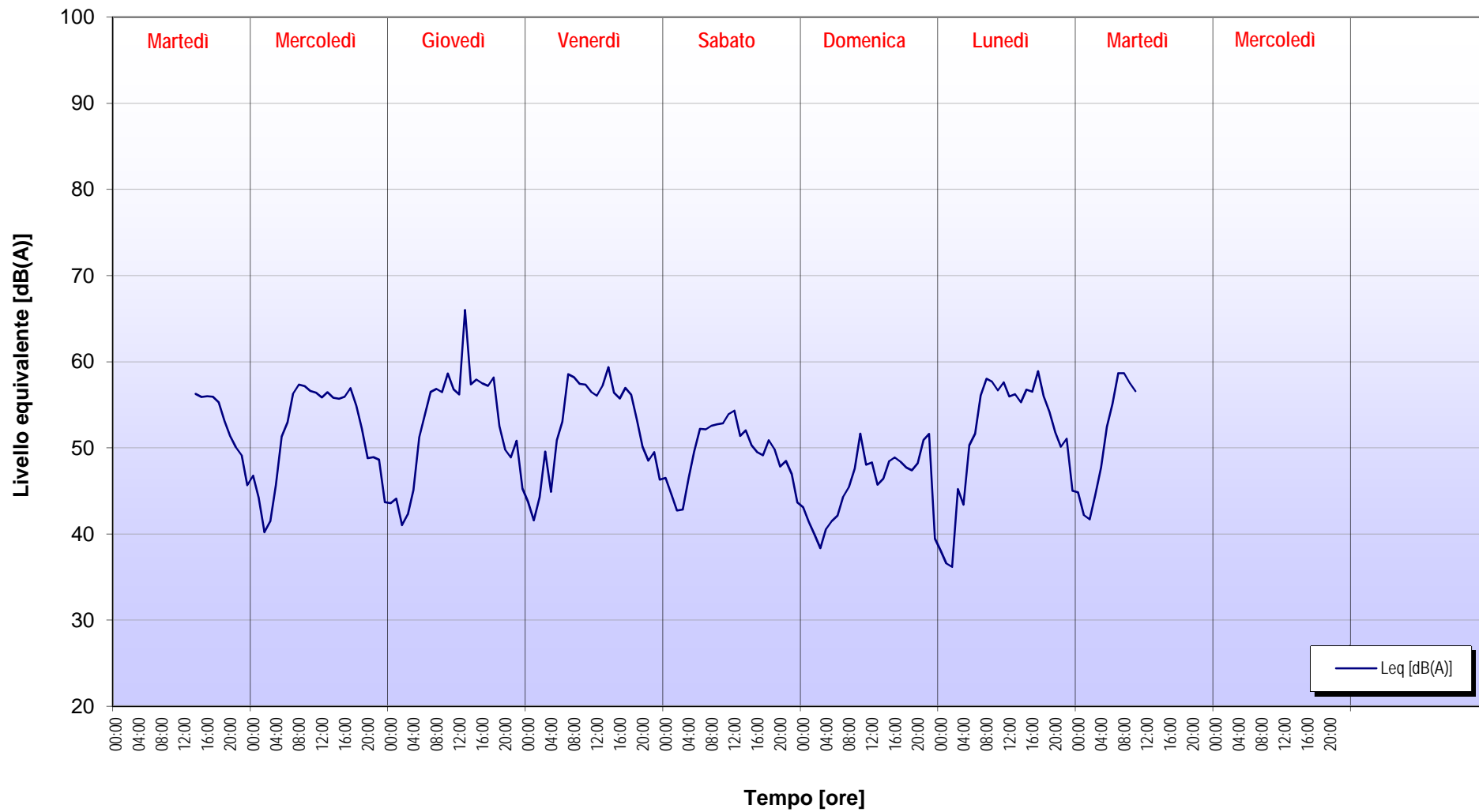


SINTESI MONITORAGGIO ACUSTICO

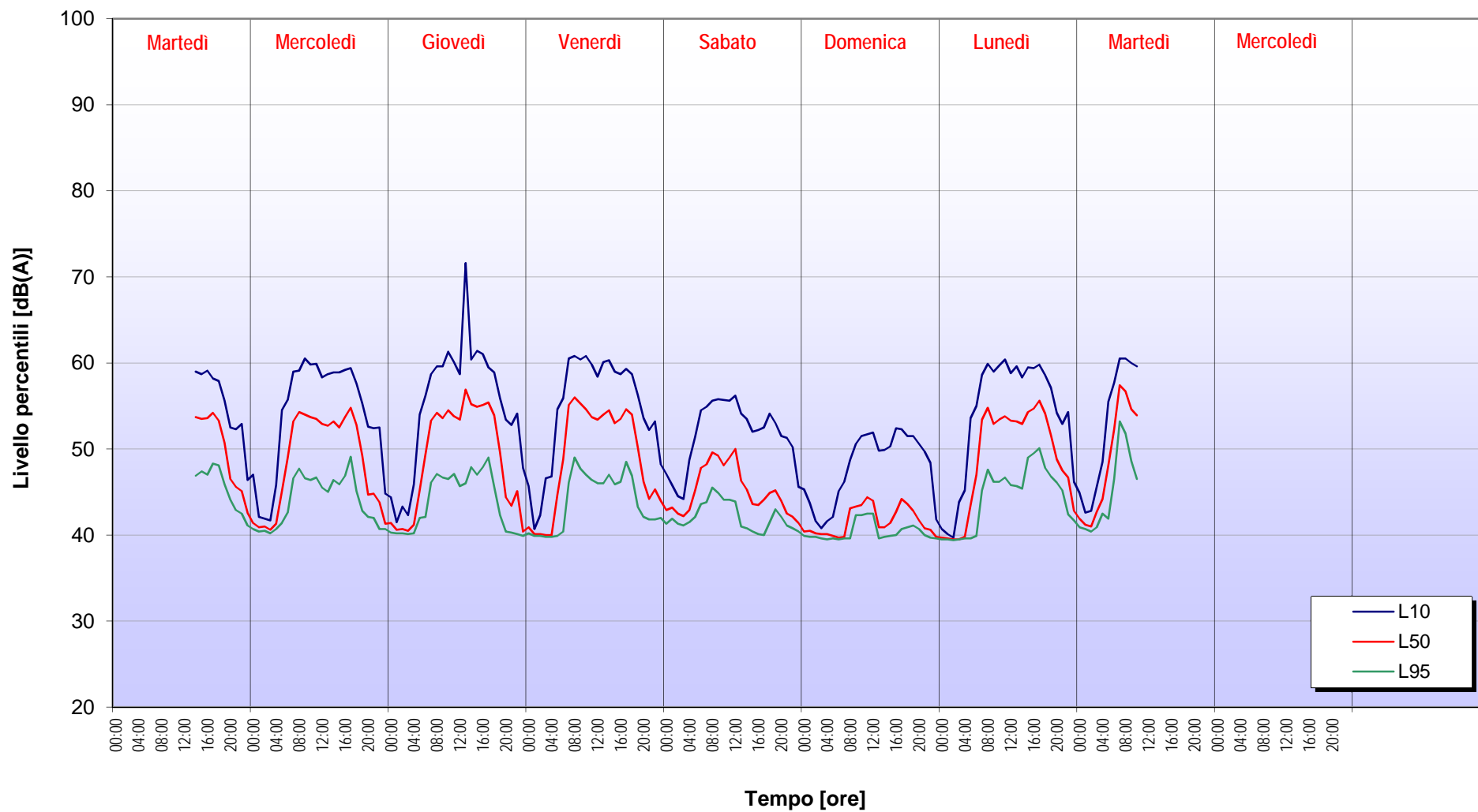
Data	☀ Livello equivalente di lungo periodo [diurno] 55,7 [dB(A)]												🌙 Livello equivalente di lungo periodo [notturno] 47,6 [dB(A)]														
	0	1	2	3	4	5	6	7	8	9	10	11	12	13	14	15	16	17	18	19	20	21	22	23	D	N	Giorno
09/10/2012														56,3	55,9	56,0	55,9	55,3	53,1	51,4	50,1	49,1	45,7	54,7	48,8	Martedì	
10/10/2012	46,8	44,2	40,2	41,5	45,7	51,3	52,9	56,3	57,4	57,2	56,6	56,4	55,9	56,5	55,8	55,7	55,9	56,9	54,9	52,2	48,8	48,9	48,6	43,7	55,5	46,3	Mercoledì
11/10/2012	43,6	44,1	41,0	42,3	45,1	51,2	54,0	56,5	56,9	56,5	58,6	56,8	56,2	66,0	57,4	57,9	57,5	57,2	58,2	52,5	49,8	48,9	50,8	45,3	58,2	47,6	Giovedì
12/10/2012	43,8	41,6	44,3	49,6	44,9	50,9	53,1	58,5	58,2	57,4	57,4	56,5	56,0	57,2	59,4	56,4	55,7	57,0	56,2	53,2	50,1	48,5	49,5	46,3	56,4	46,7	Venerdì
13/10/2012	46,5	44,6	42,7	42,9	46,5	49,6	52,2	52,2	52,6	52,7	52,8	53,9	54,3	51,4	52,0	50,3	49,5	49,1	50,9	49,8	47,8	48,5	47,0	43,7	51,6	42,7	Sabato
14/10/2012	43,1	41,4	39,9	38,4	40,6	41,5	42,2	44,3	45,5	47,6	51,7	48,1	48,3	45,7	46,4	48,5	48,9	48,4	47,7	47,4	48,2	50,9	51,6	39,5	48,6	46,2	Domenica
15/10/2012	38,1	36,6	36,2	45,2	43,4	50,3	51,6	56,1	58,0	57,7	56,7	57,6	56,0	56,2	55,3	56,8	56,5	58,9	56,0	54,2	51,8	50,1	51,1	45,0	56,3	47,1	Lunedì
16/10/2012	44,8	42,2	41,7	44,5	47,7	52,5	55,1	58,7	58,7	57,5	56,6														57,5		Martedì
17/10/2012																											Mercoledì

☐ Misura in presenza di condizioni meteo sfavorevoli. Livello escluso dal calcolo.

Punto P1 - Evoluzione temporale del segnale rilevato dal 9-ott-12 al 16-ott-12



Punto P1 - Evoluzione temporale del segnale rilevato dal 9-ott-12 al 16-ott-12



Date	Time	Leq	L _{max}	Peak	SEL	L1	L10	L50	L90	L95	L _{min}
09/10/2012	14:00	56,3	77,7	101,3	91,6	64,3	59,0	53,7	48,7	46,9	42,8
09/10/2012	15:00	55,9	74,2	97,7	91,3	64,2	58,7	53,5	48,7	47,4	42,9
09/10/2012	16:00	56,0	73,6	98,0	91,4	64,1	59,1	53,6	48,4	47,0	42,8
09/10/2012	17:00	55,9	73,7	97,0	91,3	63,8	58,2	54,2	49,5	48,3	44,4
09/10/2012	18:00	55,3	74,2	100,0	90,7	62,6	57,9	53,3	48,9	48,1	44,9
09/10/2012	19:00	53,1	79,2	93,9	88,5	59,8	55,6	50,7	46,4	45,9	44,2
09/10/2012	20:00	51,4	71,7	92,5	86,8	59,9	52,5	46,5	44,5	44,1	43,0
09/10/2012	21:00	50,1	74,1	100,1	85,5	57,2	52,3	45,6	43,2	42,9	41,5
09/10/2012	22:00	49,1	64,2	93,7	84,5	57,1	52,9	45,1	42,9	42,5	41,4
09/10/2012	23:00	45,7	66,5	93,9	81,0	55,8	46,4	42,6	41,3	41,1	40,5
10/10/2012	00:00	46,8	68,4	98,7	82,2	59,3	47,0	41,4	40,8	40,7	40,1
10/10/2012	01:00	44,2	68,7	92,8	79,7	54,5	42,1	40,9	40,5	40,4	39,9
10/10/2012	02:00	40,2	64,5	89,5	75,6	50,4	41,9	41,0	40,6	40,5	40,1
10/10/2012	03:00	41,5	64,0	91,2	76,9	51,7	41,7	40,6	40,3	40,2	39,9
10/10/2012	04:00	45,7	66,5	94,3	81,1	57,6	45,8	41,3	40,8	40,7	40,2
10/10/2012	05:00	51,3	74,3	96,8	86,7	61,9	54,5	45,1	41,5	41,4	40,7
10/10/2012	06:00	52,9	72,8	99,0	88,3	62,6	55,7	49,0	43,1	42,6	41,3
10/10/2012	07:00	56,3	80,3	99,5	91,7	65,1	59,0	53,2	47,8	46,6	44,1
10/10/2012	08:00	57,4	76,7	98,8	92,7	65,2	59,1	54,3	48,8	47,7	43,9
10/10/2012	09:00	57,2	73,4	103,7	92,5	65,5	60,5	54,0	48,0	46,6	43,5
10/10/2012	10:00	56,6	74,6	99,3	92,0	64,6	59,8	53,7	47,6	46,4	43,8
10/10/2012	11:00	56,4	77,4	102,0	91,9	64,8	59,9	53,5	48,1	46,7	43,7
10/10/2012	12:00	55,9	79,2	101,4	91,3	64,7	58,3	52,9	47,2	45,5	42,4
10/10/2012	13:00	56,5	75,9	97,0	91,8	66,1	58,7	52,7	46,4	45,0	40,9
10/10/2012	14:00	55,8	76,0	98,4	91,2	64,3	58,9	53,2	47,7	46,4	43,0
10/10/2012	15:00	55,7	78,6	98,7	91,1	64,3	58,9	52,5	46,9	45,9	43,4
10/10/2012	16:00	55,9	76,0	96,6	91,4	63,5	59,2	53,7	48,3	46,9	43,7
10/10/2012	17:00	56,9	75,1	97,6	92,3	64,6	59,4	54,8	50,5	49,1	43,7
10/10/2012	18:00	54,9	74,4	99,1	90,3	62,5	57,6	52,8	46,4	45,1	43,1
10/10/2012	19:00	52,2	69,3	98,6	87,6	60,8	55,3	49,2	43,2	42,8	41,9
10/10/2012	20:00	48,8	62,4	86,9	84,2	57,2	52,6	44,7	42,2	42,1	41,4
10/10/2012	21:00	48,9	69,6	88,9	84,3	57,3	52,4	44,8	42,4	42,0	40,4
10/10/2012	22:00	48,6	64,0	95,0	84,0	57,2	52,5	43,8	40,9	40,7	40,2
10/10/2012	23:00	43,7	66,9	93,4	79,1	53,9	44,8	41,3	40,7	40,7	40,3
11/10/2012	00:00	43,6	64,1	88,4	79,0	54,7	44,4	41,4	40,4	40,3	39,9
11/10/2012	01:00	44,1	70,3	91,6	79,6	56,3	41,5	40,6	40,2	40,2	39,9
11/10/2012	02:00	41,0	58,5	87,1	76,5	51,6	43,3	40,7	40,3	40,2	39,8
11/10/2012	03:00	42,3	65,5	93,0	77,7	52,9	42,3	40,5	40,2	40,1	39,8
11/10/2012	04:00	45,1	65,7	93,8	80,5	57,3	45,9	41,2	40,3	40,2	39,9
11/10/2012	05:00	51,2	74,1	97,0	86,6	62,3	54,0	45,2	42,4	42,0	40,5
11/10/2012	06:00	54,0	77,0	102,3	89,3	64,3	56,2	49,4	42,8	42,1	40,9
11/10/2012	07:00	56,5	79,5	100,0	91,9	65,4	58,7	53,3	47,5	46,1	42,5
11/10/2012	08:00	56,9	77,3	101,3	92,3	65,2	59,6	54,2	48,6	47,1	42,1
11/10/2012	09:00	56,5	71,3	102,8	91,8	65,0	59,6	53,6	47,9	46,7	44,0
11/10/2012	10:00	58,6	81,7	104,8	94,1	67,0	61,3	54,5	48,0	46,5	42,9
11/10/2012	11:00	56,8	76,4	101,3	92,2	65,0	60,1	53,8	48,3	47,1	44,1
11/10/2012	12:00	56,2	76,6	96,1	91,6	64,1	58,7	53,4	47,4	45,7	41,4
11/10/2012	13:00	66,0	86,8	114,2	101,4	76,6	71,6	56,9	47,9	46,0	41,8
11/10/2012	14:00	57,4	76,3	104,7	92,7	64,9	60,4	55,2	49,3	47,9	43,9
11/10/2012	15:00	57,9	82,5	115,9	93,3	66,5	61,4	54,9	48,5	47,0	43,9
11/10/2012	16:00	57,5	75,6	99,5	92,9	64,9	61,0	55,1	49,7	47,9	44,0
11/10/2012	17:00	57,2	79,3	105,3	92,6	63,9	59,5	55,4	50,6	49,0	43,8
11/10/2012	18:00	58,2	83,9	99,9	93,6	68,5	58,9	53,9	47,1	45,6	40,9
11/10/2012	19:00	52,5	71,5	97,5	87,9	60,2	55,9	49,6	43,3	42,3	40,3
11/10/2012	20:00	49,8	67,7	90,8	85,2	59,2	53,4	44,4	40,6	40,4	40,0
11/10/2012	21:00	48,9	67,5	97,2	84,3	57,7	52,8	43,4	40,4	40,3	39,8
11/10/2012	22:00	50,8	77,0	97,0	86,2	59,9	54,1	45,1	40,3	40,1	39,8
11/10/2012	23:00	45,3	66,7	90,0	80,7	56,7	47,8	40,4	40,0	39,9	39,6
12/10/2012	00:00	43,8	64,5	88,2	79,2	55,1	45,7	40,9	40,3	40,2	39,7
12/10/2012	01:00	41,6	68,1	95,1	77,0	52,4	40,7	40,1	39,9	39,9	39,6
12/10/2012	02:00	44,3	65,9	89,7	79,7	57,9	42,3	40,1	40,0	39,9	39,7
12/10/2012	03:00	49,6	70,5	92,6	85,0	62,8	46,6	40,0	39,9	39,8	39,6
12/10/2012	04:00	44,9	68,9	93,6	80,3	57,5	46,8	40,0	39,8	39,8	39,6
12/10/2012	05:00	50,9	75,3	95,8	86,4	61,5	54,6	44,7	39,9	39,9	39,6
12/10/2012	06:00	53,1	74,8	99,2	88,5	62,4	55,9	48,8	41,2	40,4	39,7
12/10/2012	07:00	58,5	94,3	116,4	94,0	65,6	60,5	55,1	48,1	46,1	40,0
12/10/2012	08:00	58,2	77,5	99,2	93,6	65,5	60,8	56,0	50,5	49,0	43,6
12/10/2012	09:00	57,4	75,7	99,8	92,8	64,8	60,4	55,3	49,3	47,7	44,5

Date	Time	Leq	L _{max}	Peak	SEL	L1	L10	L50	L90	L95	L _{min}
12/10/2012	10:00	57,4	72,0	102,3	92,7	65,1	60,8	54,6	48,6	47,0	43,8
12/10/2012	11:00	56,5	72,2	100,1	91,8	65,1	59,8	53,7	47,6	46,4	43,6
12/10/2012	12:00	56,0	75,7	96,8	91,5	64,8	58,4	53,4	47,2	46,0	43,6
12/10/2012	13:00	57,2	76,5	101,6	92,6	66,1	60,1	54,0	47,6	46,0	41,8
12/10/2012	14:00	59,4	84,0	101,9	94,8	67,6	60,3	54,5	48,5	47,0	42,5
12/10/2012	15:00	56,4	77,7	99,8	91,8	65,5	59,0	53,0	47,1	45,9	43,5
12/10/2012	16:00	55,7	70,8	96,4	91,2	64,0	58,7	53,5	47,8	46,2	42,8
12/10/2012	17:00	57,0	75,8	99,6	92,3	65,3	59,3	54,6	49,9	48,5	44,4
12/10/2012	18:00	56,2	75,9	97,5	91,6	63,9	58,7	54,0	48,5	46,9	42,8
12/10/2012	19:00	53,2	69,7	100,3	88,6	61,6	56,3	50,2	44,1	43,3	41,4
12/10/2012	20:00	50,1	64,6	93,4	85,5	58,4	53,6	46,2	42,3	42,1	41,1
12/10/2012	21:00	48,5	64,3	87,1	83,9	56,8	52,2	44,2	42,0	41,8	41,1
12/10/2012	22:00	49,5	66,2	97,2	85,0	58,1	53,2	45,3	42,2	41,8	40,9
12/10/2012	23:00	46,3	62,3	89,4	81,7	55,5	48,2	44,0	42,3	42,0	41,1
13/10/2012	00:00	46,5	72,4	98,4	82,0	55,1	47,1	42,9	41,6	41,3	40,5
13/10/2012	01:00	44,6	61,2	95,3	80,0	53,6	45,8	43,2	42,2	41,9	41,0
13/10/2012	02:00	42,7	55,6	87,3	78,1	50,1	44,5	42,5	41,5	41,3	40,6
13/10/2012	03:00	42,9	59,6	88,8	78,3	51,8	44,2	42,2	41,3	41,1	40,4
13/10/2012	04:00	46,5	65,9	91,1	81,9	56,0	48,7	42,9	41,7	41,5	40,8
13/10/2012	05:00	49,6	74,7	97,6	85,0	60,8	51,4	45,2	42,4	42,1	41,1
13/10/2012	06:00	52,2	70,7	94,5	87,6	62,1	54,5	47,8	44,4	43,6	42,2
13/10/2012	07:00	52,2	69,5	98,6	87,6	61,8	54,9	48,2	44,5	43,8	42,1
13/10/2012	08:00	52,6	69,8	99,0	88,0	60,1	55,6	49,6	46,4	45,5	43,7
13/10/2012	09:00	52,7	71,9	94,7	88,2	61,0	55,8	49,2	45,4	44,9	43,2
13/10/2012	10:00	52,8	70,8	99,5	88,3	62,3	55,7	48,1	44,4	44,1	42,9
13/10/2012	11:00	53,9	79,4	96,0	89,3	64,2	55,6	49,0	44,5	44,1	42,6
13/10/2012	12:00	54,3	75,1	96,3	89,7	65,5	56,2	50,0	44,5	43,9	41,8
13/10/2012	13:00	51,4	75,0	95,8	86,8	61,5	54,1	46,3	41,5	41,0	40,0
13/10/2012	14:00	52,0	81,0	97,9	87,5	60,9	53,5	45,3	41,2	40,8	39,7
13/10/2012	15:00	50,3	75,1	98,7	85,7	58,9	52,0	43,6	40,6	40,4	39,6
13/10/2012	16:00	49,5	75,7	93,0	84,9	59,6	52,2	43,5	40,4	40,1	39,4
13/10/2012	17:00	49,1	73,2	98,3	84,6	58,4	52,5	44,1	40,1	40,0	39,5
13/10/2012	18:00	50,9	74,5	98,0	86,3	60,3	54,1	44,9	41,7	41,5	40,4
13/10/2012	19:00	49,8	68,5	95,2	85,2	58,6	53,0	45,2	43,2	43,0	42,1
13/10/2012	20:00	47,8	61,9	84,7	83,2	56,5	51,5	44,0	42,3	42,1	41,2
13/10/2012	21:00	48,5	72,3	93,5	83,9	57,5	51,3	42,5	41,2	41,1	40,4
13/10/2012	22:00	47,0	67,0	93,8	82,4	56,4	50,2	42,1	41,0	40,8	40,1
13/10/2012	23:00	43,7	65,0	88,4	79,4	54,8	45,6	41,4	40,5	40,4	39,9
14/10/2012	00:00	43,1	65,5	87,4	78,5	54,6	45,3	40,4	39,9	39,9	39,6
14/10/2012	01:00	41,4	58,8	84,4	76,8	52,6	43,7	40,5	39,9	39,8	39,5
14/10/2012	02:00	39,9	60,1	82,8	75,3	52,1	41,6	40,2	39,9	39,8	39,5
14/10/2012	03:00	38,4	58,1	82,8	73,8	50,2	40,8	40,1	39,7	39,6	39,4
14/10/2012	04:00	40,6	59,1	83,7	76,2	52,9	41,6	40,1	39,6	39,5	39,3
14/10/2012	05:00	41,5	63,5	91,2	76,9	53,5	42,1	39,9	39,6	39,6	39,3
14/10/2012	06:00	42,2	60,5	88,9	77,5	53,8	45,1	39,7	39,6	39,5	39,3
14/10/2012	07:00	44,3	65,0	90,8	79,8	56,8	46,2	39,8	39,6	39,6	39,3
14/10/2012	08:00	45,5	58,2	88,3	80,8	54,1	48,7	43,1	39,8	39,6	39,3
14/10/2012	09:00	47,6	70,2	94,8	83,0	56,3	50,6	43,3	42,4	42,3	41,5
14/10/2012	10:00	51,7	92,9	115,6	87,2	56,8	51,5	43,5	42,5	42,3	41,5
14/10/2012	11:00	48,1	61,1	90,7	83,4	56,1	51,7	44,4	42,7	42,5	41,5
14/10/2012	12:00	48,3	66,7	90,8	83,7	56,8	51,9	44,0	42,6	42,5	41,5
14/10/2012	13:00	45,7	64,0	89,3	81,1	55,8	49,8	40,9	39,7	39,6	39,3
14/10/2012	14:00	46,4	73,6	90,5	81,8	56,6	49,9	40,9	39,9	39,8	39,5
14/10/2012	15:00	48,5	75,3	97,3	83,9	56,2	50,3	41,4	40,0	39,9	39,4
14/10/2012	16:00	48,9	73,0	93,1	84,3	58,1	52,4	42,7	40,2	40,0	39,5
14/10/2012	17:00	48,4	64,5	86,3	83,8	56,9	52,3	44,2	41,0	40,7	40,0
14/10/2012	18:00	47,7	64,6	88,9	83,0	56,6	51,5	43,6	41,2	40,9	40,2
14/10/2012	19:00	47,4	62,6	89,2	82,8	55,9	51,5	42,8	41,2	41,1	40,5
14/10/2012	20:00	48,2	87,6	115,3	83,6	56,0	50,6	41,7	40,8	40,7	40,1
14/10/2012	21:00	50,9	91,7	115,4	86,4	56,8	49,7	40,8	40,1	40,0	39,7
14/10/2012	22:00	51,6	93,3	115,3	87,1	56,4	48,4	40,6	39,8	39,7	39,5
14/10/2012	23:00	39,5	57,9	79,9	74,9	51,7	41,8	39,8	39,6	39,6	39,3
15/10/2012	00:00	38,1	58,2	87,2	73,5	50,5	40,7	39,7	39,6	39,5	39,3
15/10/2012	01:00	36,6	58,1	89,2	72,0	49,5	40,1	39,6	39,5	39,5	39,3
15/10/2012	02:00	36,2	59,3	85,3	71,7	49,9	39,7	39,5	39,5	39,4	39,2
15/10/2012	03:00	45,2	71,6	92,8	80,7	58,4	43,8	39,5	39,5	39,5	39,3
15/10/2012	04:00	43,4	66,6	91,3	78,9	55,7	45,2	39,8	39,6	39,6	39,3
15/10/2012	05:00	50,3	76,2	98,3	85,8	61,2	53,6	43,5	39,6	39,6	39,3

Date	Time	Leq	L _{max}	Peak	SEL	L1	L10	L50	L90	L95	L _{min}
15/10/2012	06:00	51,6	67,8	101,0	87,1	61,9	55,0	47,0	40,2	39,9	39,5
15/10/2012	07:00	56,1	84,8	116,2	91,5	64,2	58,6	53,4	47,1	45,2	40,5
15/10/2012	08:00	58,0	83,1	104,5	93,4	66,4	59,9	54,8	49,0	47,6	44,3
15/10/2012	09:00	57,7	80,5	103,1	93,1	65,6	59,0	52,9	47,4	46,2	43,1
15/10/2012	10:00	56,7	81,8	107,5	92,2	65,3	59,7	53,4	47,5	46,2	43,4
15/10/2012	11:00	57,6	84,0	104,2	93,0	66,2	60,4	53,8	48,1	46,7	43,4
15/10/2012	12:00	56,0	73,8	97,5	91,4	64,5	58,8	53,3	47,4	45,8	42,5
15/10/2012	13:00	56,2	72,1	97,3	91,6	64,7	59,6	53,2	47,1	45,7	41,9
15/10/2012	14:00	55,3	74,1	100,8	90,7	63,4	58,3	52,9	46,8	45,4	41,5
15/10/2012	15:00	56,8	73,4	101,5	92,1	65,1	59,5	54,3	49,9	49,0	46,8
15/10/2012	16:00	56,5	72,8	97,3	91,9	63,4	59,4	54,7	50,5	49,5	44,3
15/10/2012	17:00	58,9	90,8	115,4	94,3	66,0	59,8	55,6	51,3	50,1	46,5
15/10/2012	18:00	56,0	73,2	101,5	91,4	62,9	58,6	54,1	49,1	47,8	45,7
15/10/2012	19:00	54,2	74,8	96,1	89,5	61,4	57,1	51,6	47,6	46,8	44,3
15/10/2012	20:00	51,8	72,3	93,0	87,2	59,6	54,2	48,8	46,5	46,1	44,3
15/10/2012	21:00	50,1	65,3	87,7	85,5	57,2	52,9	47,5	45,5	45,2	43,2
15/10/2012	22:00	51,1	69,8	95,8	86,4	59,5	54,3	46,7	42,7	42,4	41,6
15/10/2012	23:00	45,0	62,4	89,4	80,3	54,6	46,2	42,8	41,9	41,7	40,7
16/10/2012	00:00	44,8	65,3	89,5	80,2	55,4	44,9	41,9	41,0	40,9	40,3
16/10/2012	01:00	42,2	62,0	90,7	77,5	53,2	42,6	41,2	40,8	40,7	40,3
16/10/2012	02:00	41,7	63,3	89,5	77,1	51,8	42,8	41,0	40,5	40,4	40,0
16/10/2012	03:00	44,5	65,5	89,4	79,9	53,6	45,6	42,7	41,2	40,9	40,3
16/10/2012	04:00	47,7	68,5	98,5	83,1	56,5	48,5	44,2	42,8	42,5	41,4
16/10/2012	05:00	52,5	74,7	98,8	87,9	62,1	55,5	48,1	42,4	41,9	41,2
16/10/2012	06:00	55,1	76,4	104,8	90,6	63,6	57,7	52,3	47,3	46,5	44,5
16/10/2012	07:00	58,7	73,1	102,8	94,1	65,1	60,5	57,4	54,0	53,2	49,8
16/10/2012	08:00	58,7	83,0	105,6	94,1	66,4	60,5	56,7	52,8	51,8	48,8
16/10/2012	09:00	57,5	76,3	105,6	92,9	65,5	60,0	54,6	49,6	48,6	44,9
16/10/2012	10:00	56,6	78,2	101,1	91,3	64,7	59,6	53,9	47,8	46,5	43,7

Sorgente: Rumore Ambientale

Punto: P1

Altezza: ~ 1.7 m da terra

Distanza: -

Provincia: Torino

Comune: Torino

Indirizzo: Strada del Francese, 93

Data scheda: 9-ott-12

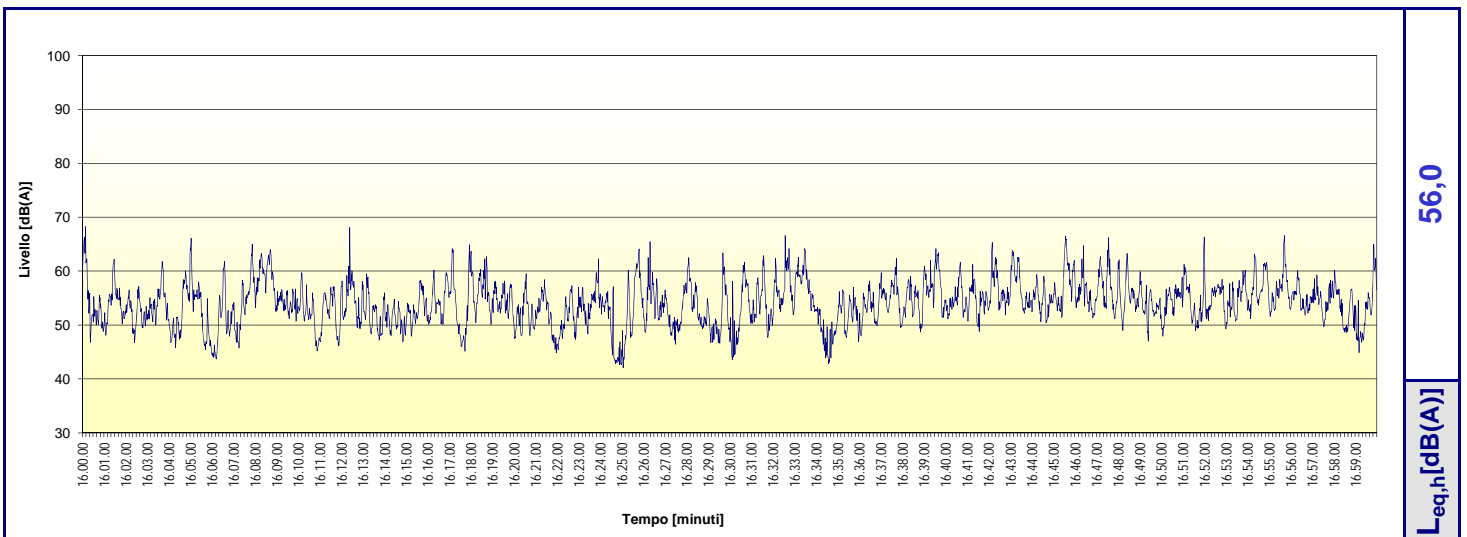
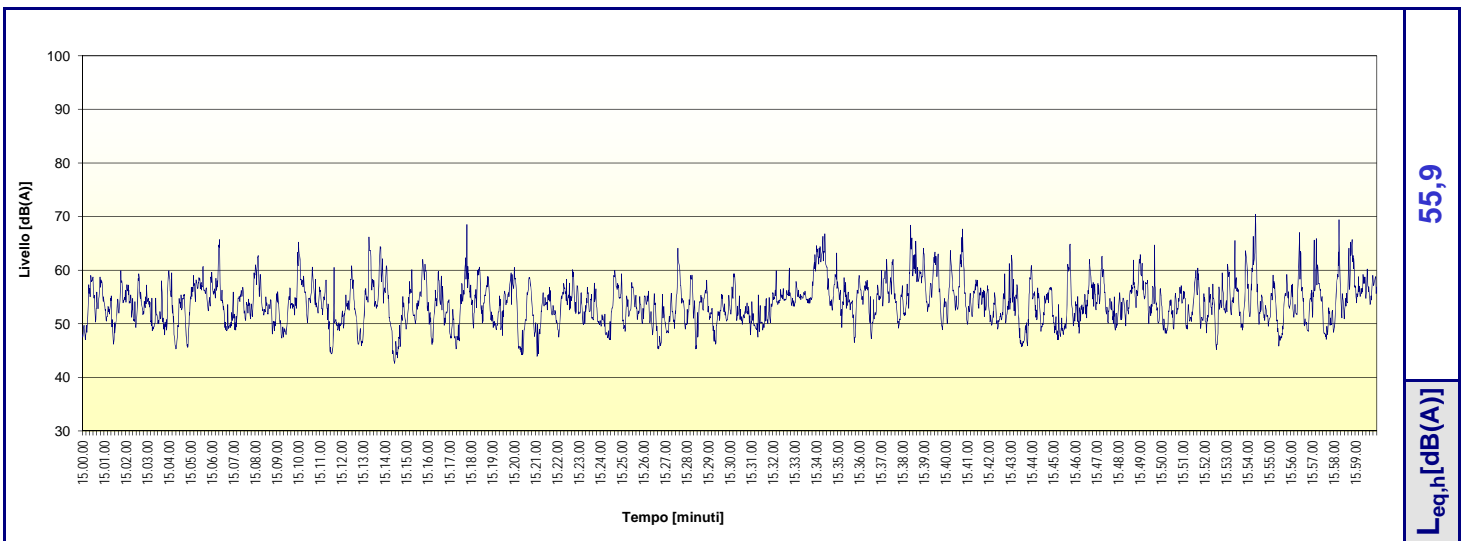
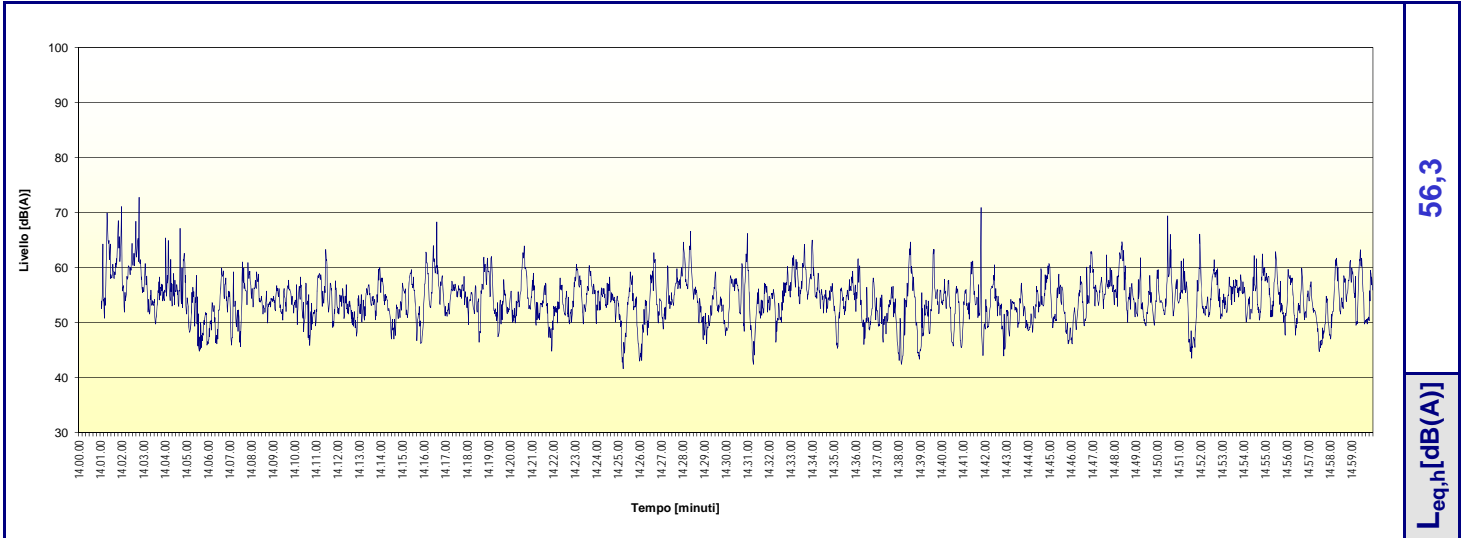
Ora inizio misura scheda: 14.01.03

Ora fine misura scheda: 16.59.59

Strumento: Cirrus 811 B

Matricola: C18933FD

Cert. taratura M1.11.FON.073



Sorgente: Rumore Ambientale

Punto: P1

Altezza: ~ 1.7 m da terra

Distanza: -

Provincia: Torino

Comune: Torino

Indirizzo: Strada del Francese, 93

Data scheda: 9-ott-12

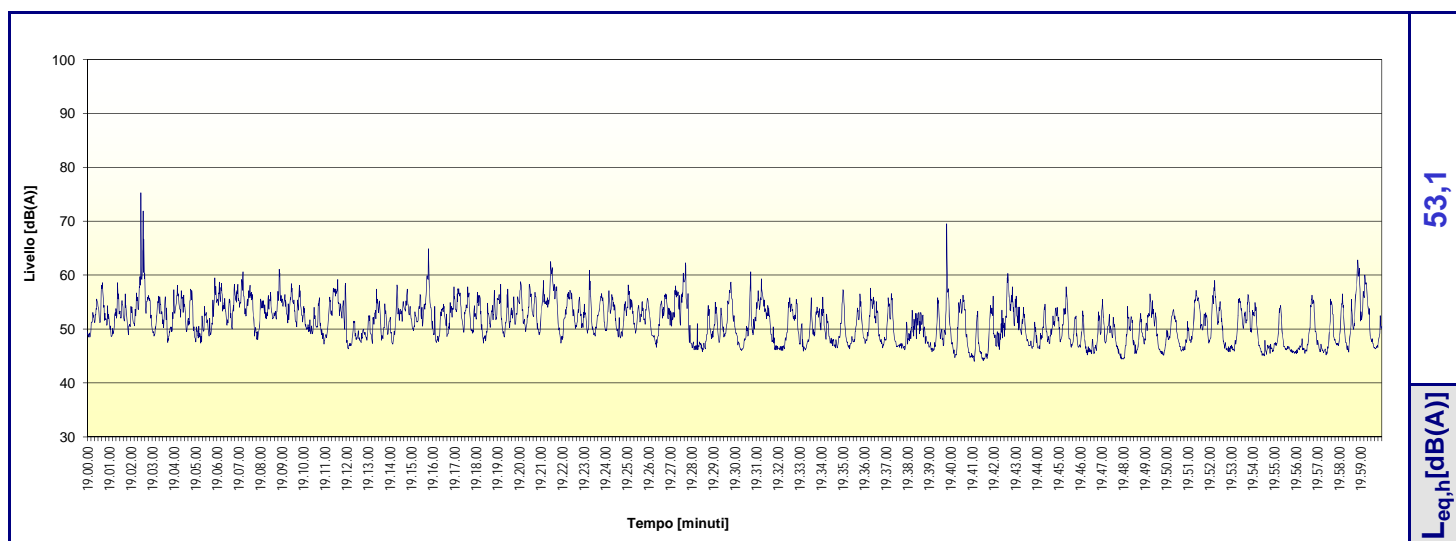
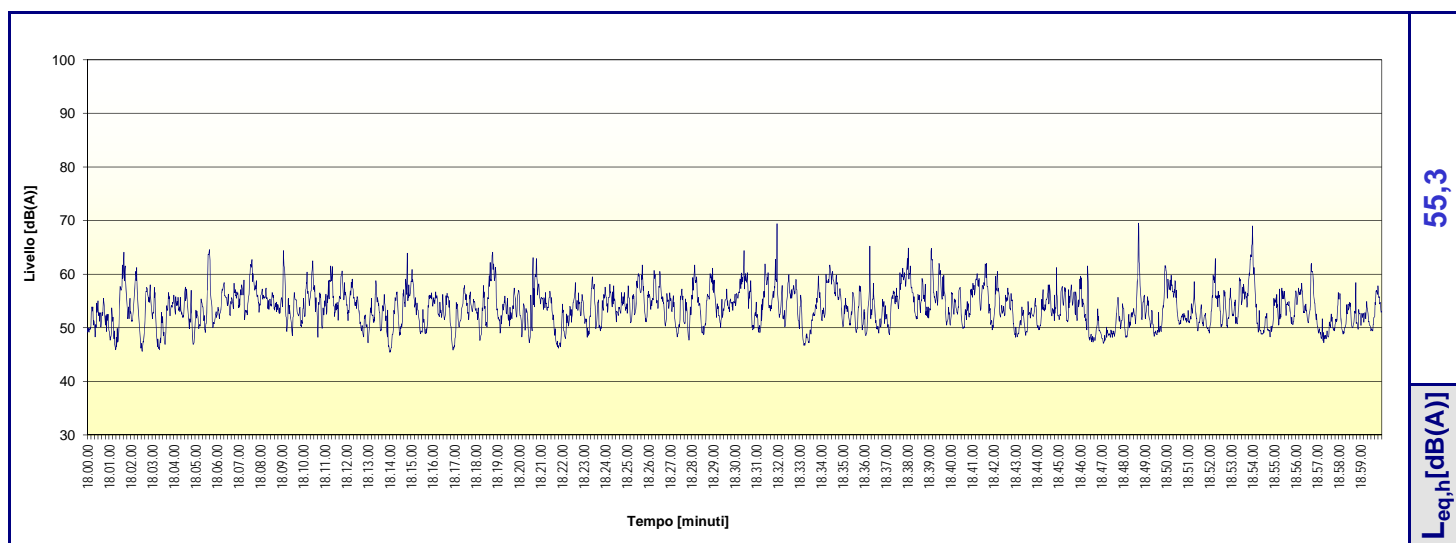
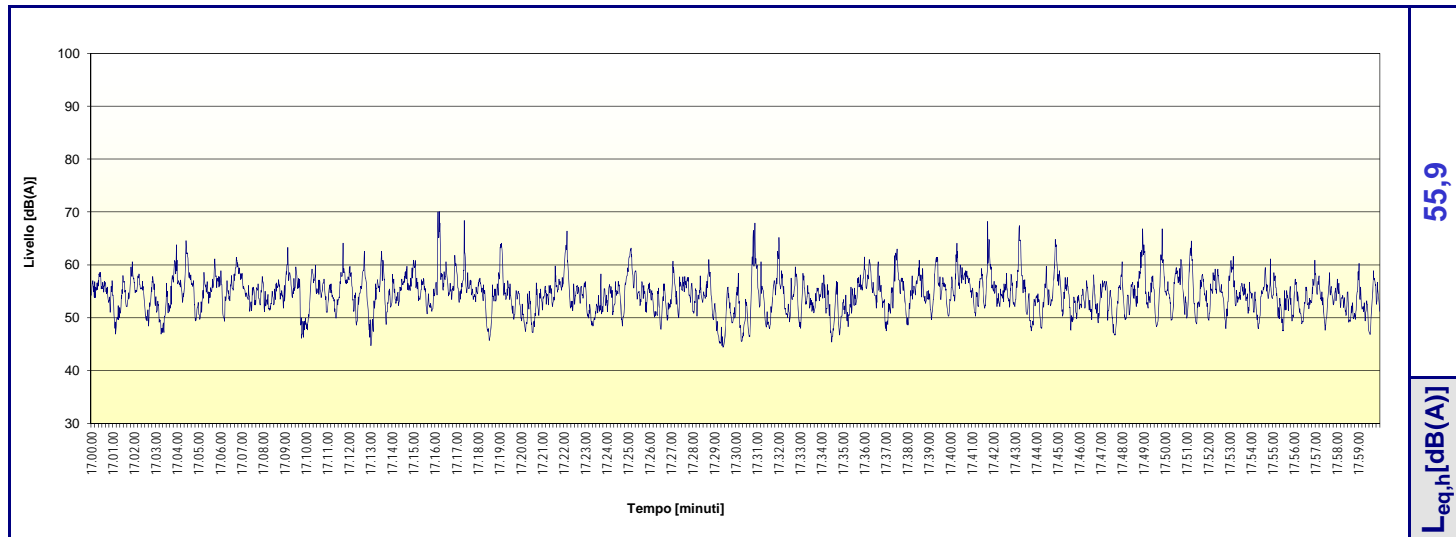
Ora inizio misura scheda: 17.00.00

Ora fine misura scheda: 19.59.59

Strumento: Cirrus 811 B

Matricola: C18933FD

Cert. taratura M1.11.FON.073



Sorgente: Rumore Ambientale

Punto: P1

Altezza: ~ 1.7 m da terra

Distanza: -

Provincia: Torino

Comune: Torino

Indirizzo: Strada del Francese, 93

Data scheda: 9-ott-12

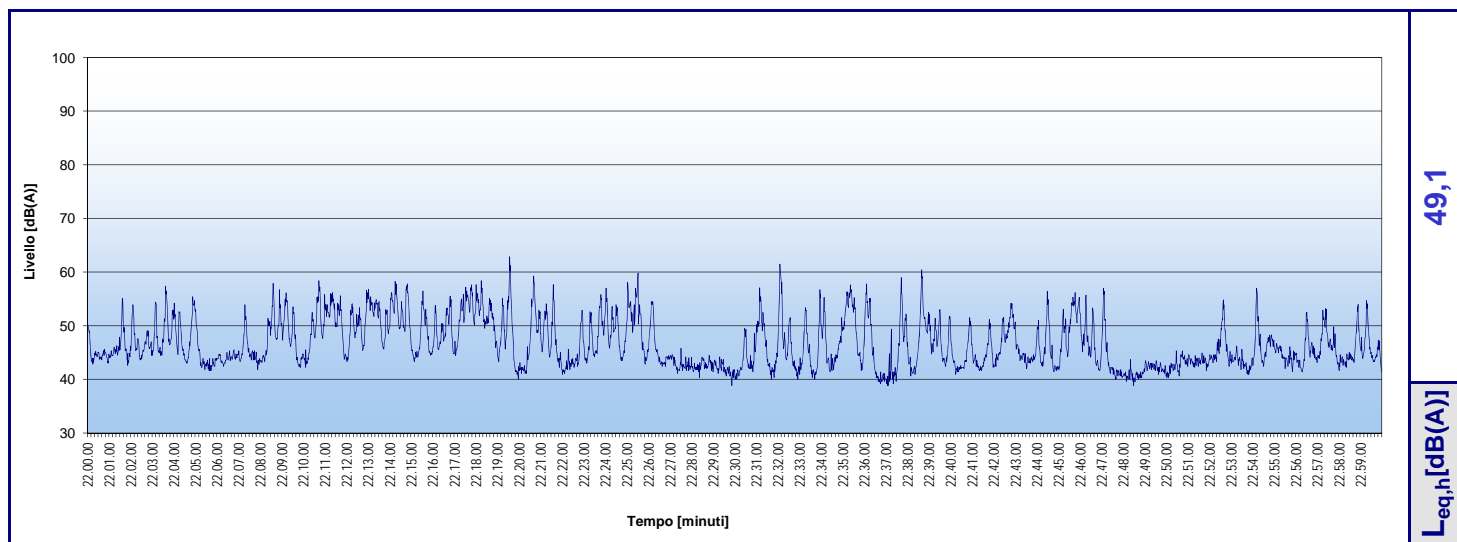
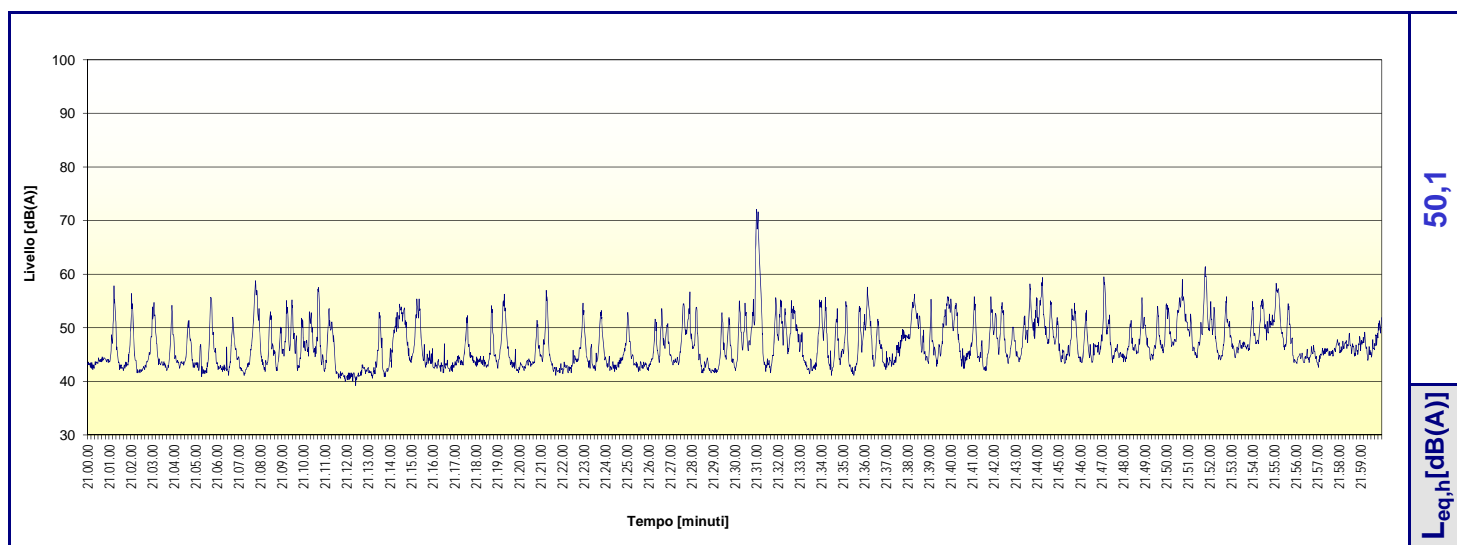
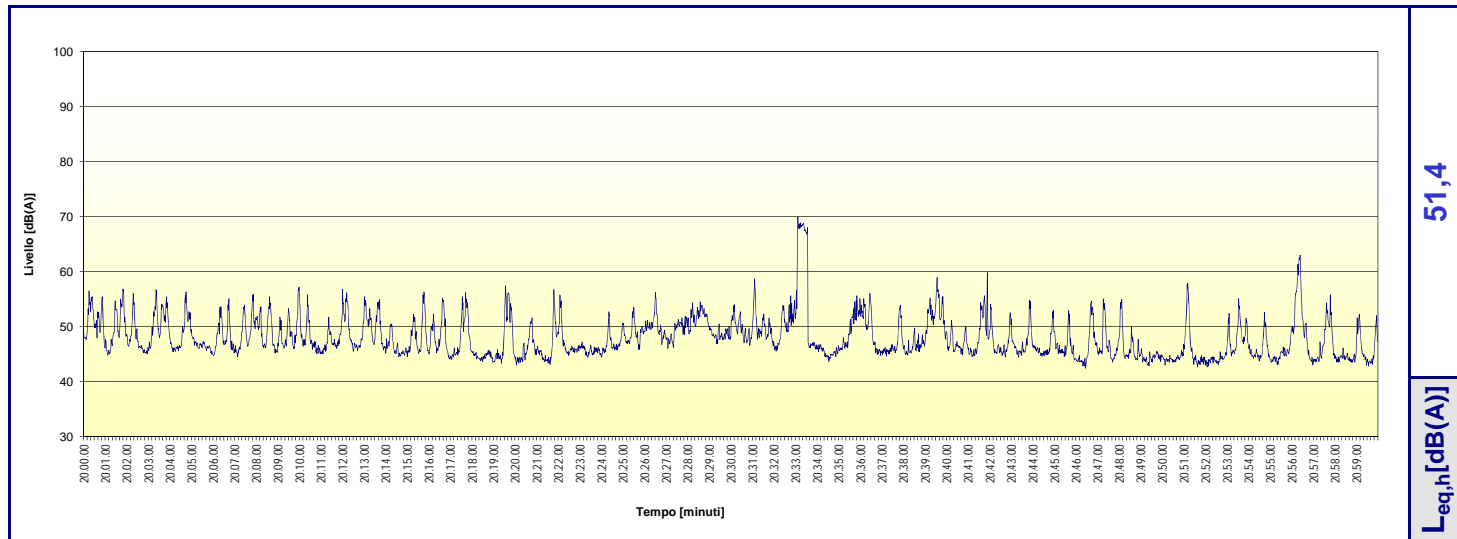
Ora inizio misura scheda: 20.00.00

Ora fine misura scheda: 22.59.59

Strumento: Cirrus 811 B

Matricola: C18933FD

Cert. taratura M1.11.FON.073



Sorgente: Rumore Ambientale

Punto: P1

Altezza: ~ 1.7 m da terra

Distanza: -

Provincia: Torino

Comune: Torino

Indirizzo: Strada del Francese, 93

Data scheda: 9-ott-12 e 10-ott-12

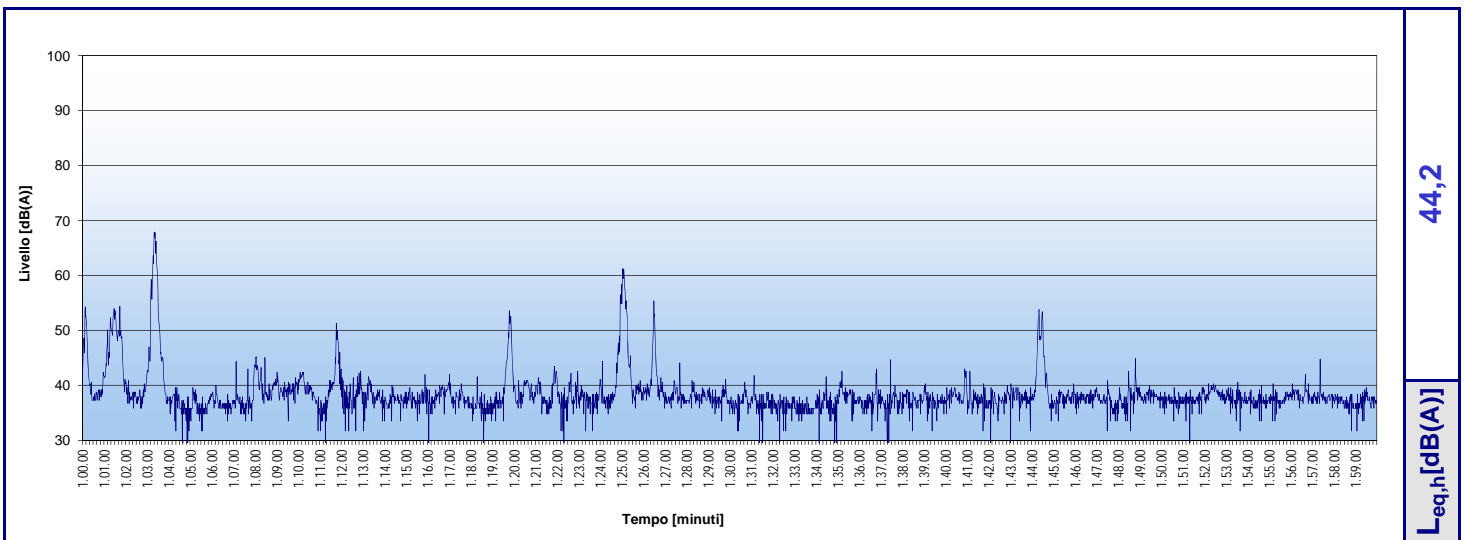
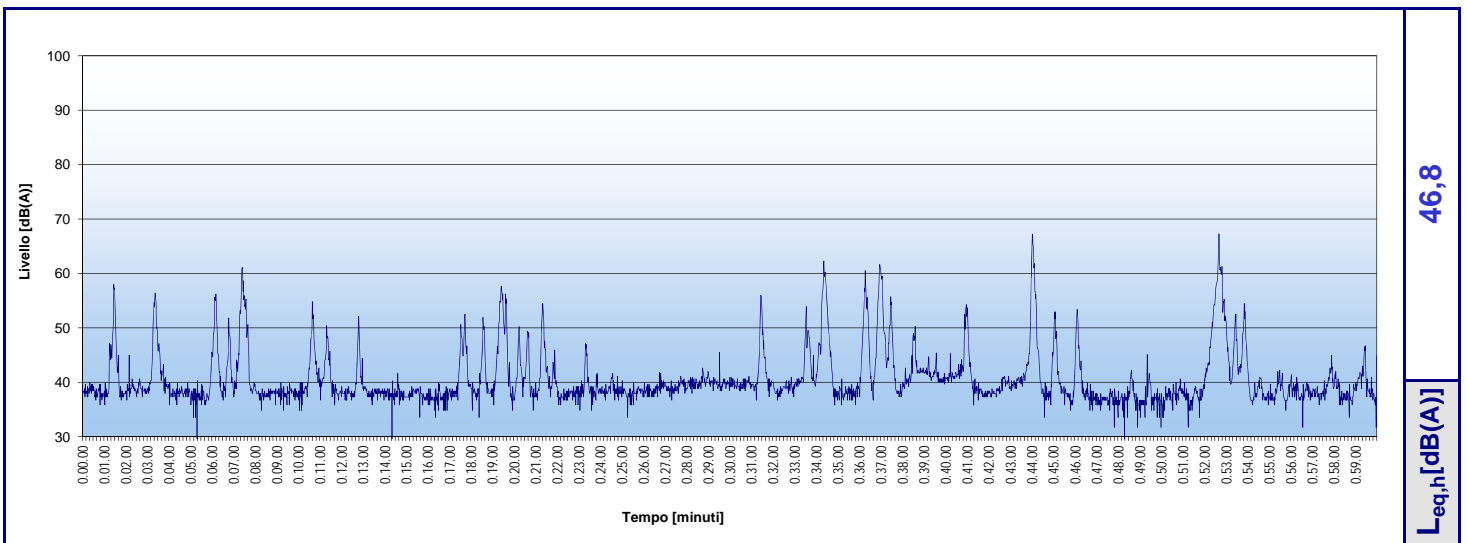
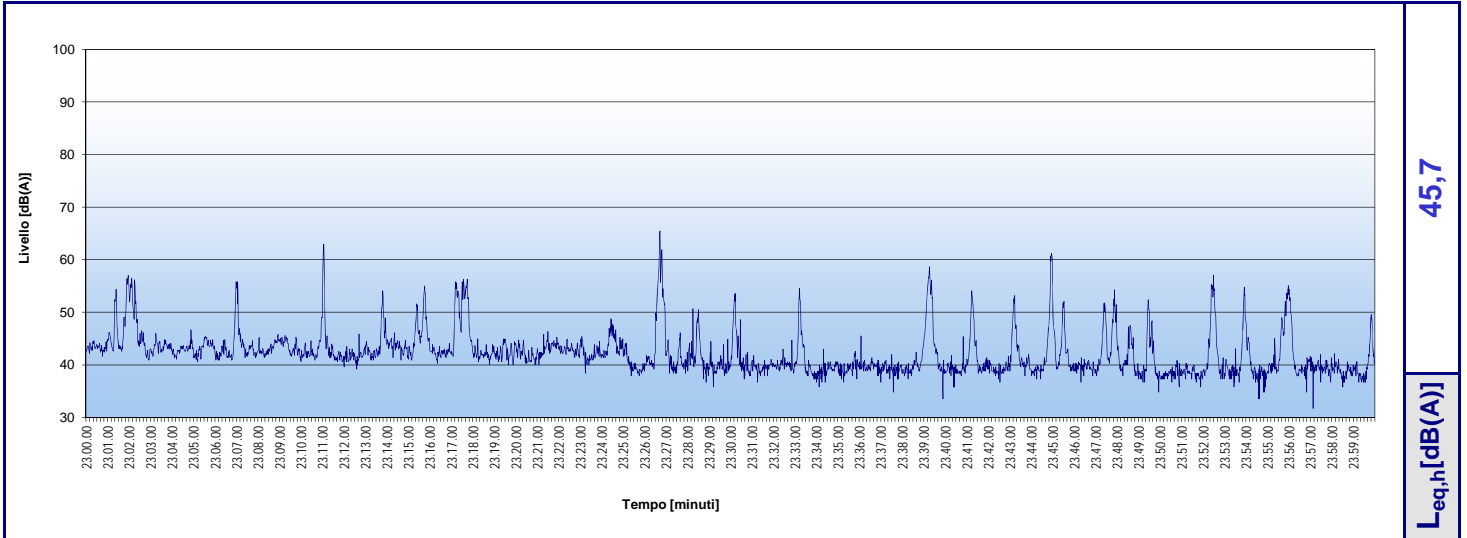
Ora inizio misura scheda: 23.00.00

Ora fine misura scheda: 1.59.59

Strumento: Cirrus 811 B

Matricola: C18933FD

Cert. taratura M1.11.FON.073



Sorgente: Rumore Ambientale

Punto: P1

Altezza: ~ 1.7 m da terra

Distanza: -

Provincia: Torino

Comune: Torino

Indirizzo: Strada del Francese, 93

Data scheda: 10-ott-12

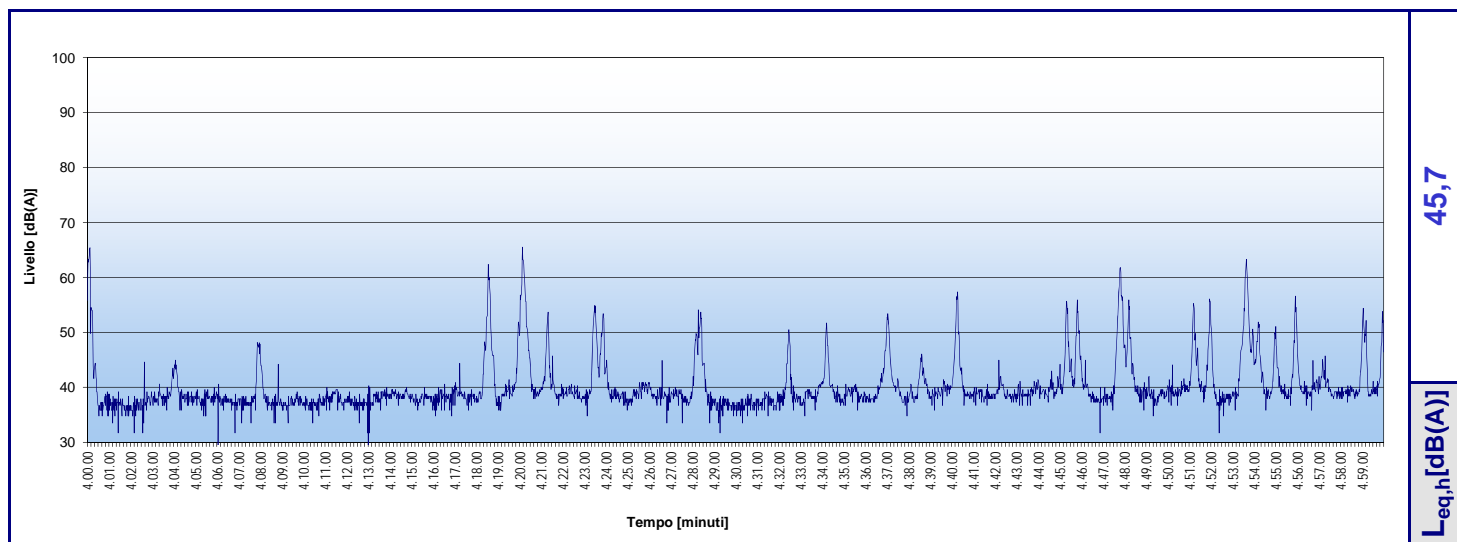
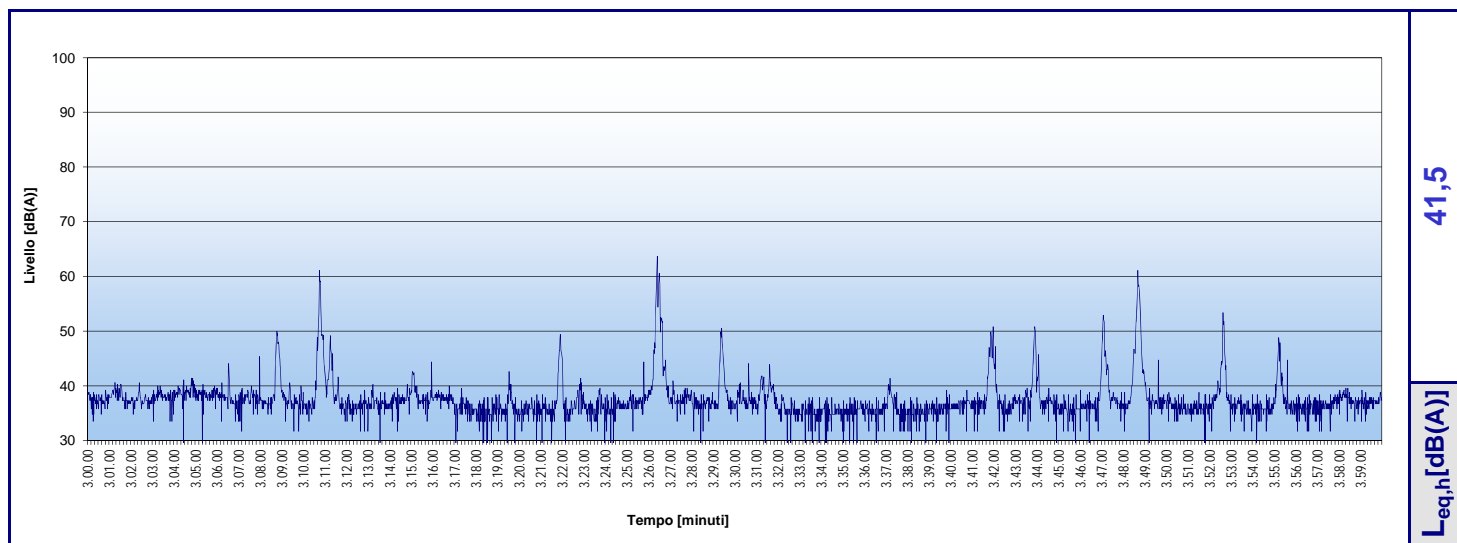
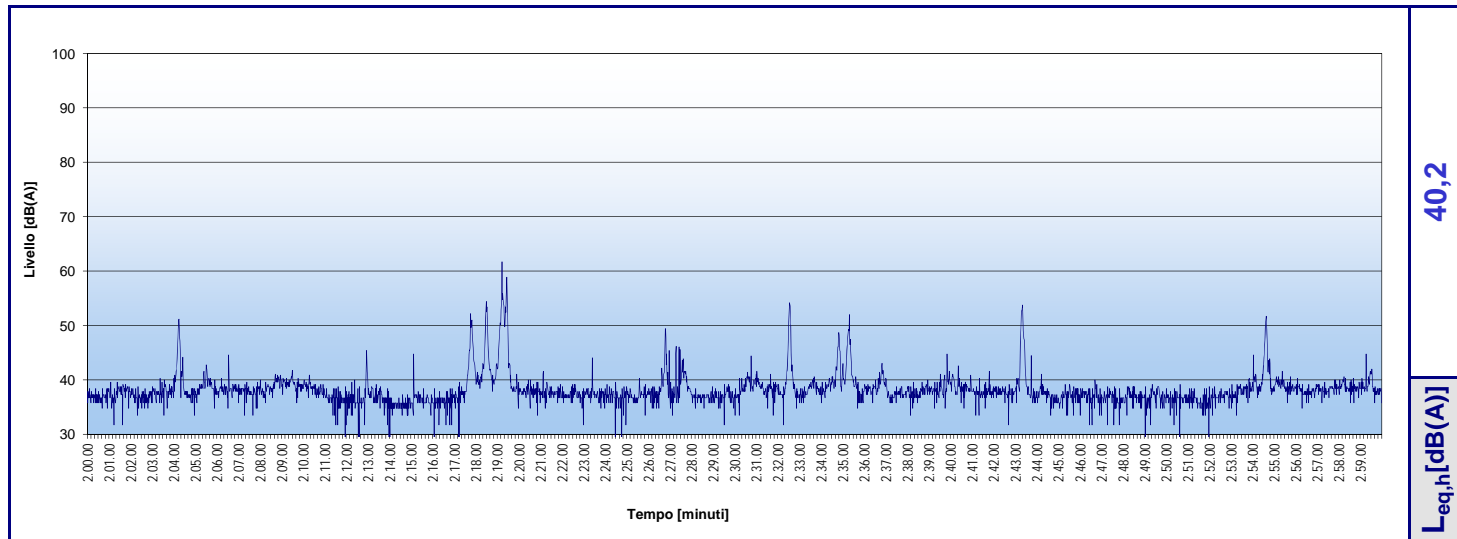
Ora inizio misura scheda: 2.00.00

Ora fine misura scheda: 4.59.59

Strumento: Cirrus 811 B

Matricola: C18933FD

Cert. taratura M1.11.FON.073



Sorgente: Rumore Ambientale

Punto: P1

Altezza: ~ 1.7 m da terra

Distanza: -

Provincia: Torino

Comune: Torino

Indirizzo: Strada del Francese, 93

Data scheda: 10-ott-12

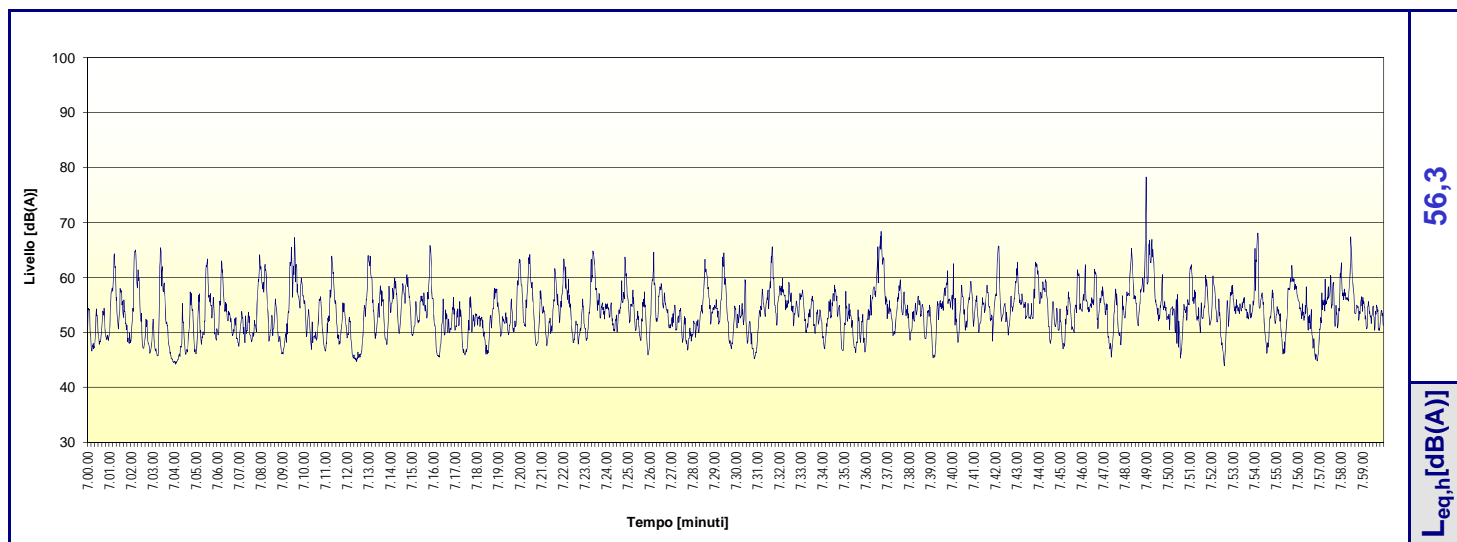
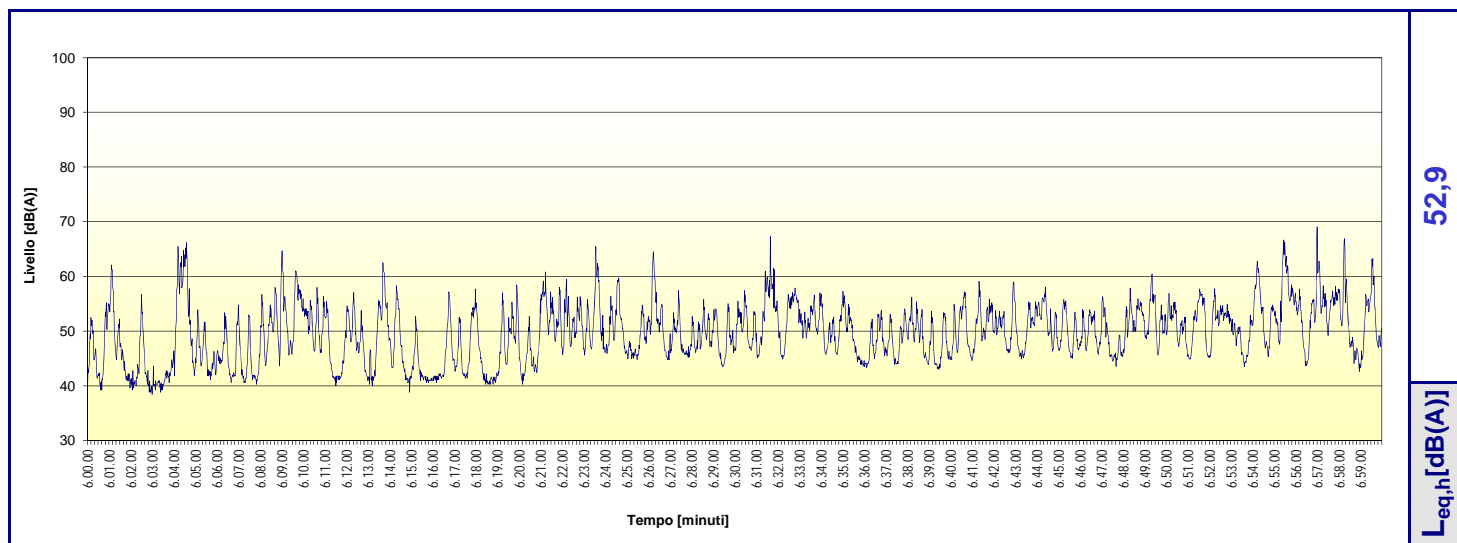
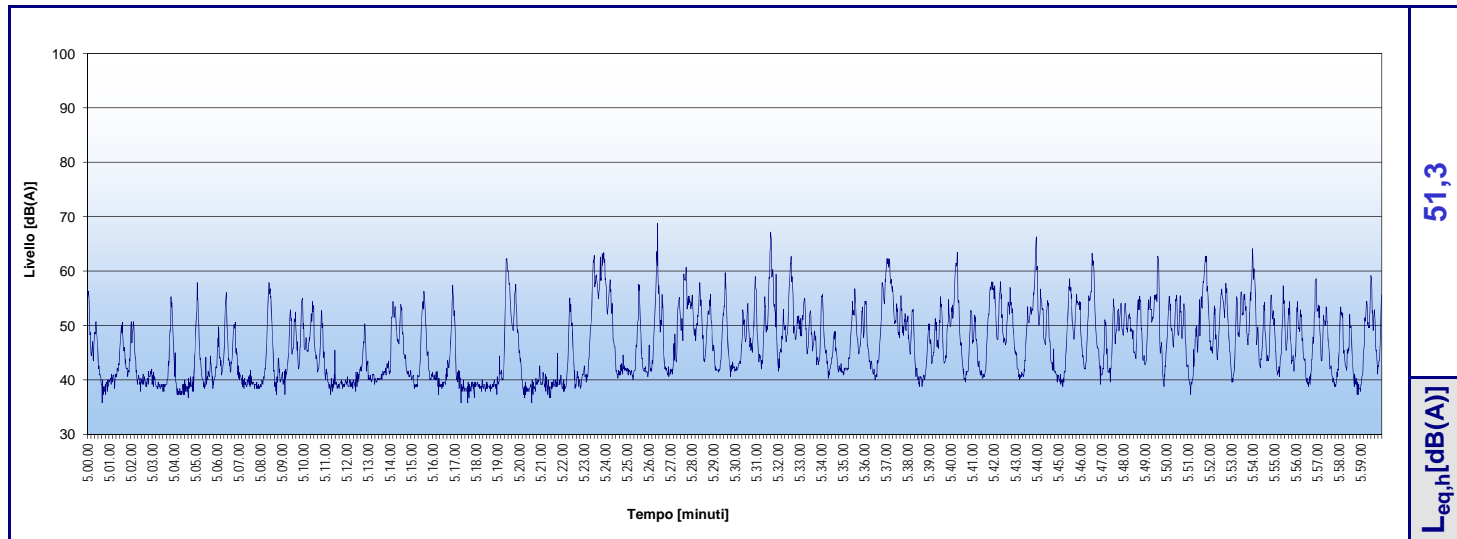
Ora inizio misura scheda: 5.00.00

Ora fine misura scheda: 7.59.59

Strumento: Cirrus 811 B

Matricola: C18933FD

Cert. taratura M1.11.FON.073



Sorgente: Rumore Ambientale

Punto: P1

Altezza: ~ 1.7 m da terra

Distanza: -

Provincia: Torino

Comune: Torino

Indirizzo: Strada del Francese, 93

Data scheda: 10-ott-12

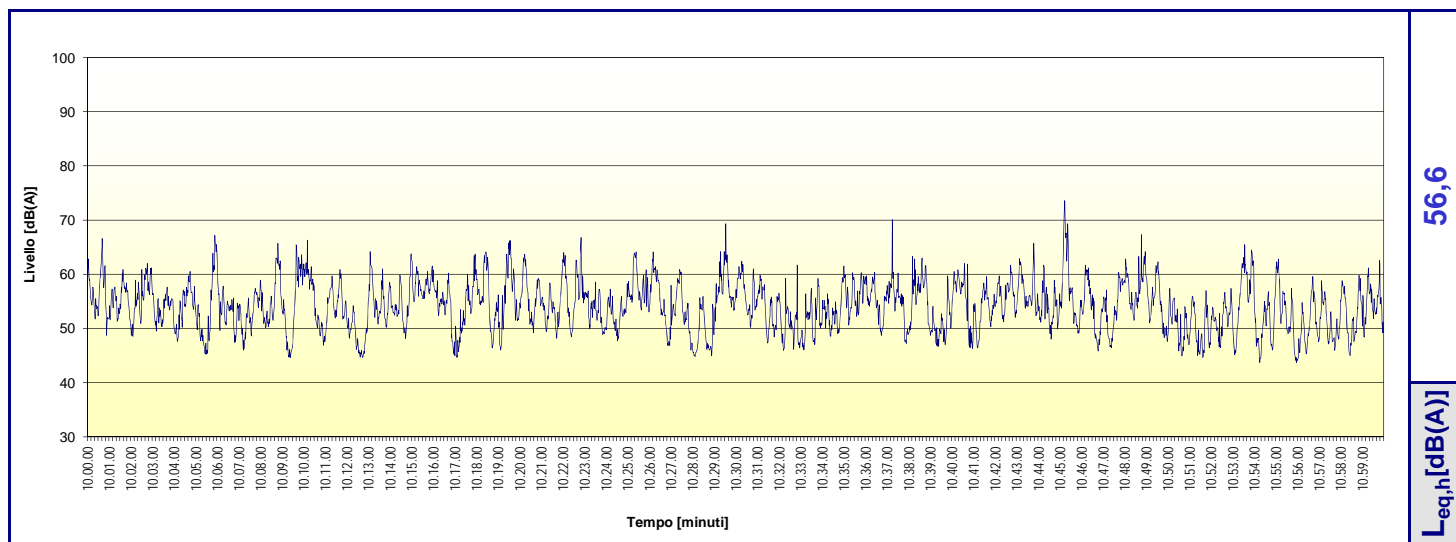
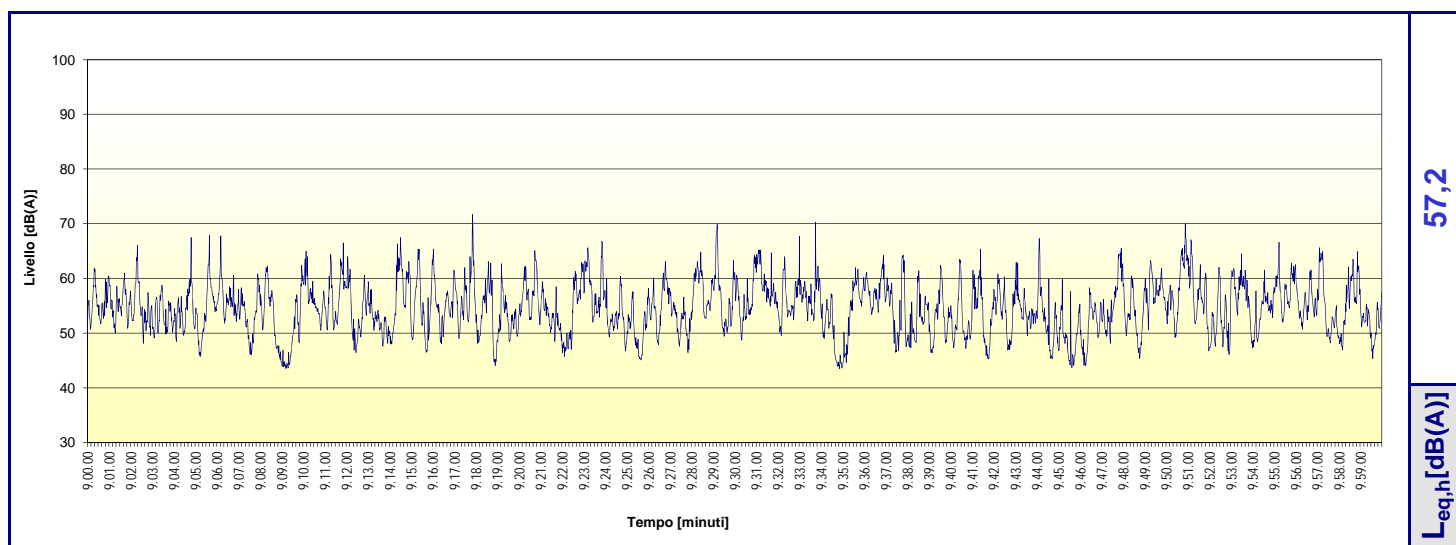
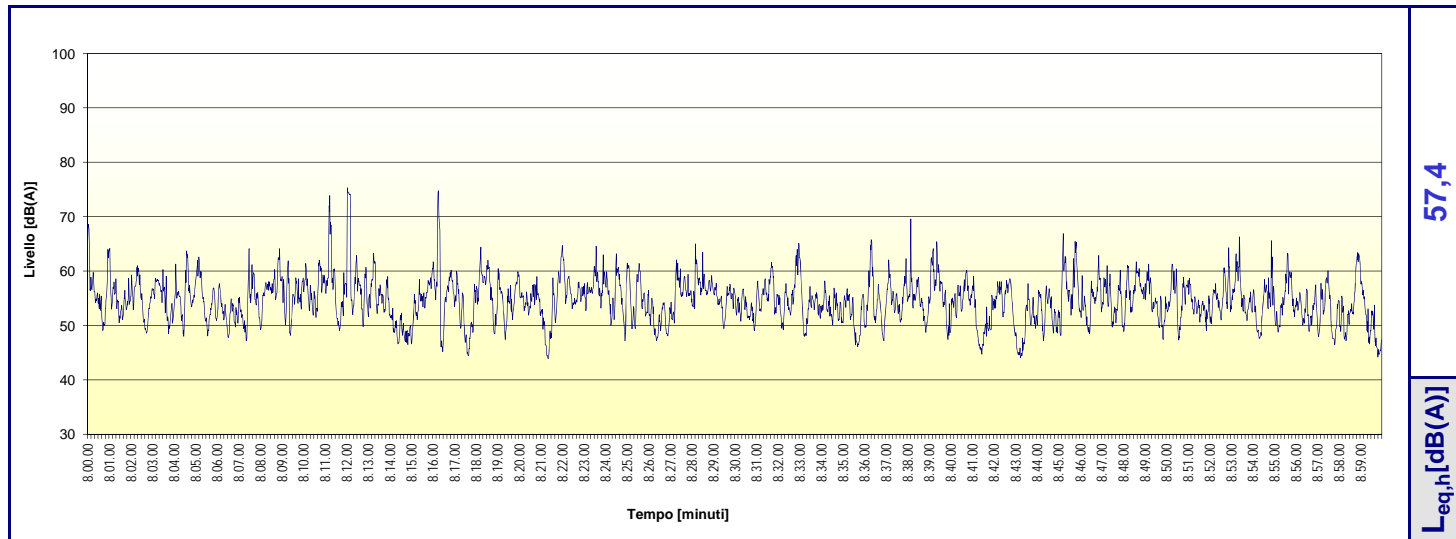
Ora inizio misura scheda: 8.00.00

Ora fine misura scheda: 10.59.59

Strumento: Cirrus 811 B

Matricola: C18933FD

Cert. taratura M1.11.FON.073



Sorgente: Rumore Ambientale

Punto: P1

Altezza: ~ 1.7 m da terra

Distanza: -

Provincia: Torino

Comune: Torino

Indirizzo: Strada del Francese, 93

Data scheda: 10-ott-12

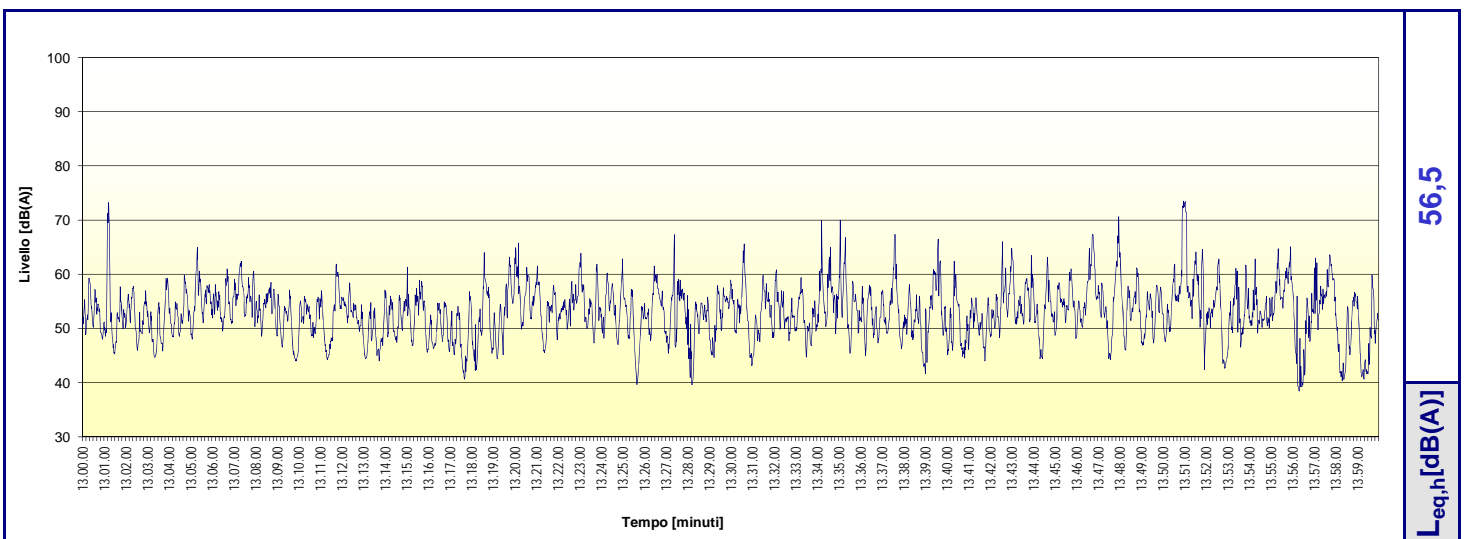
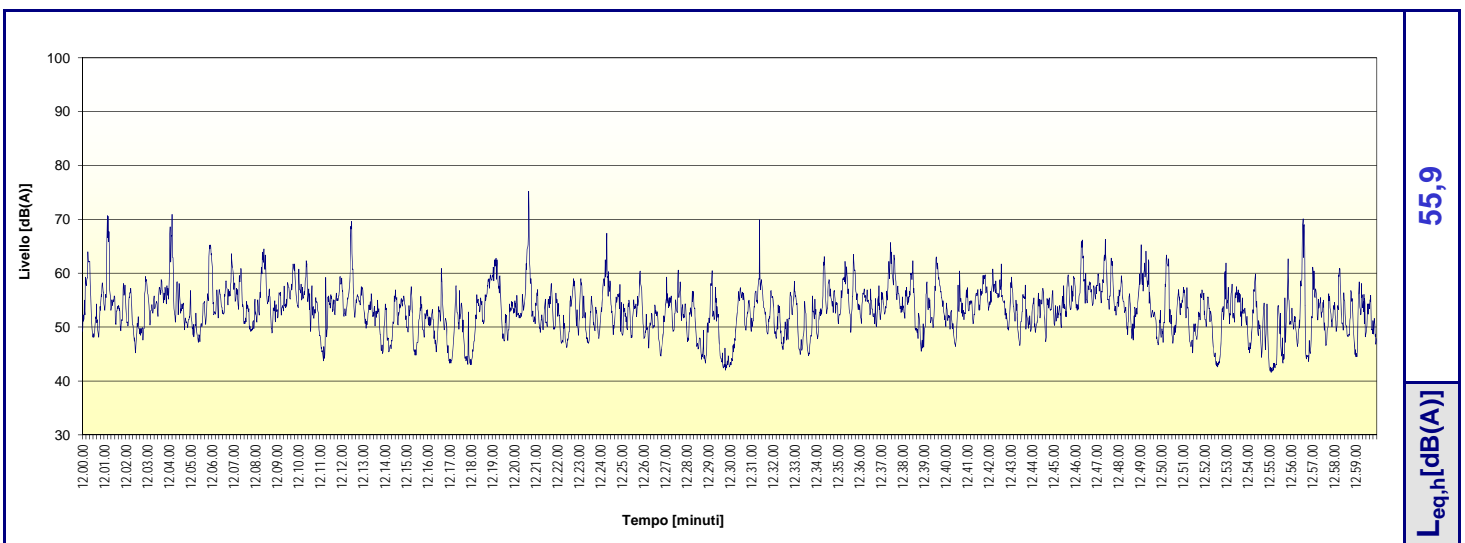
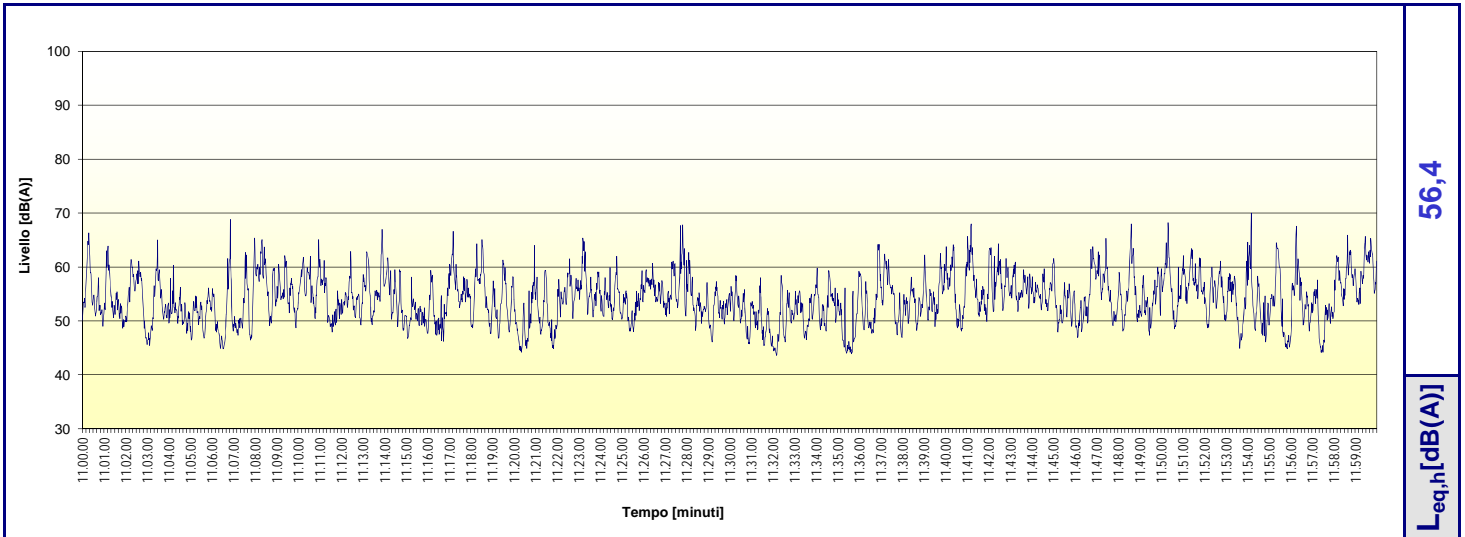
Ora inizio misura scheda: 11.00.00

Ora fine misura scheda: 13.59.59

Strumento: Cirrus 811 B

Matricola: C18933FD

Cert. taratura M1.11.FON.073



Sorgente: Rumore Ambientale

Punto: P1

Altezza: ~ 1.7 m da terra

Distanza: -

Provincia: Torino

Comune: Torino

Indirizzo: Strada del Francese, 93

Data scheda: 10-ott-12

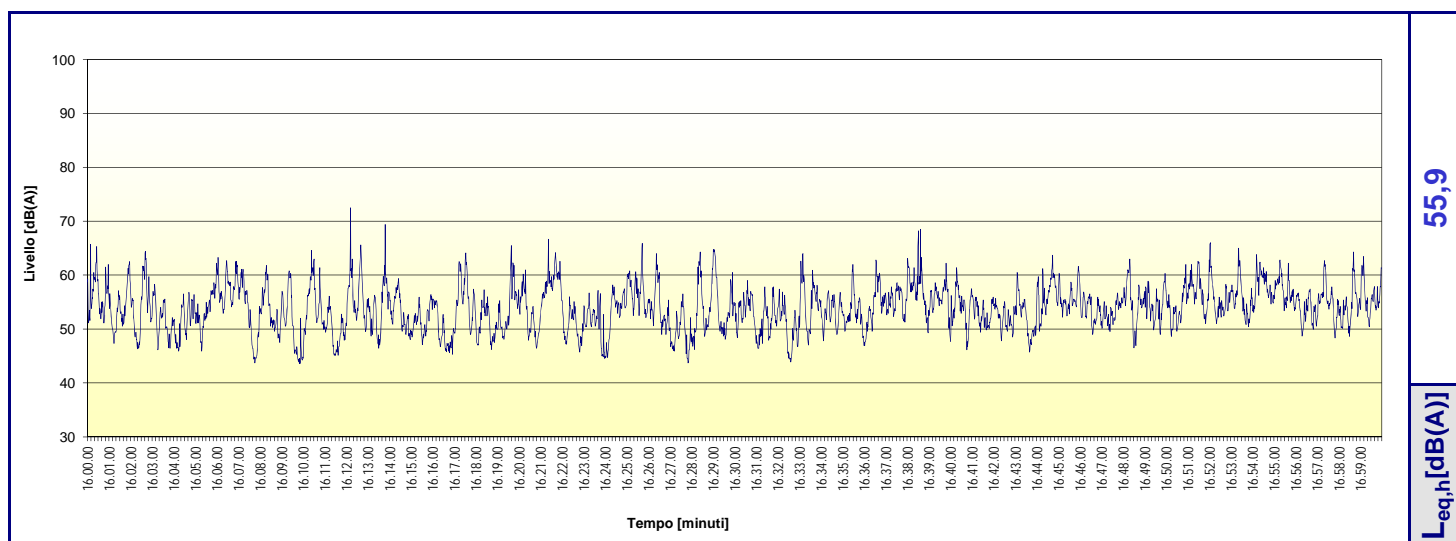
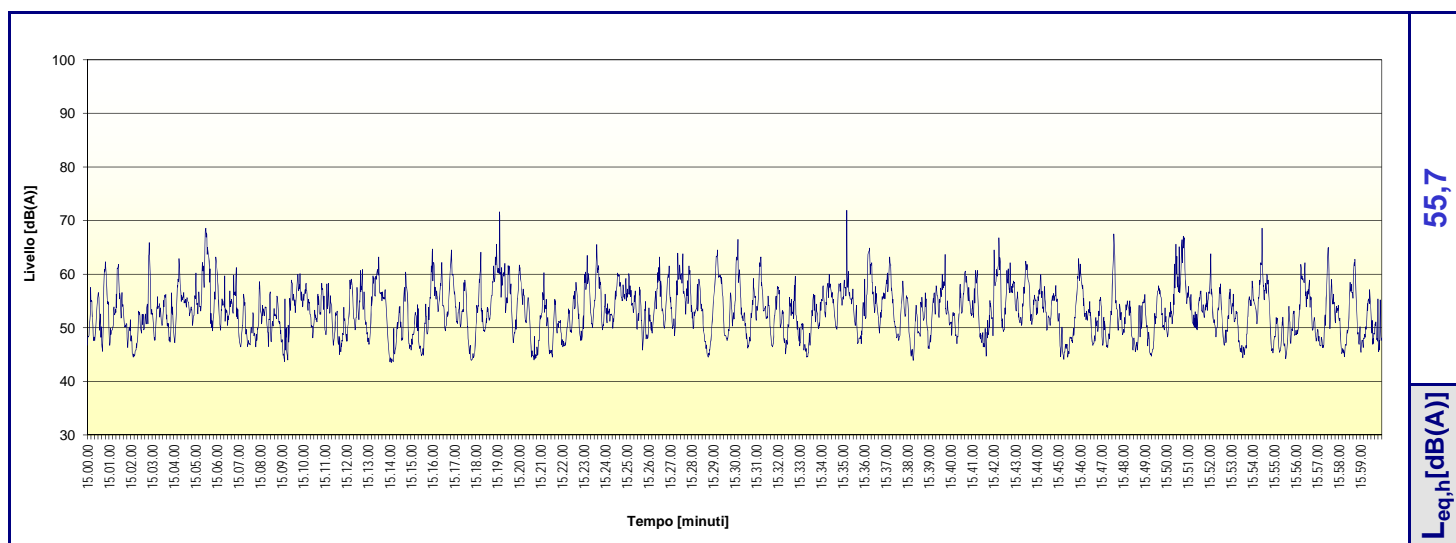
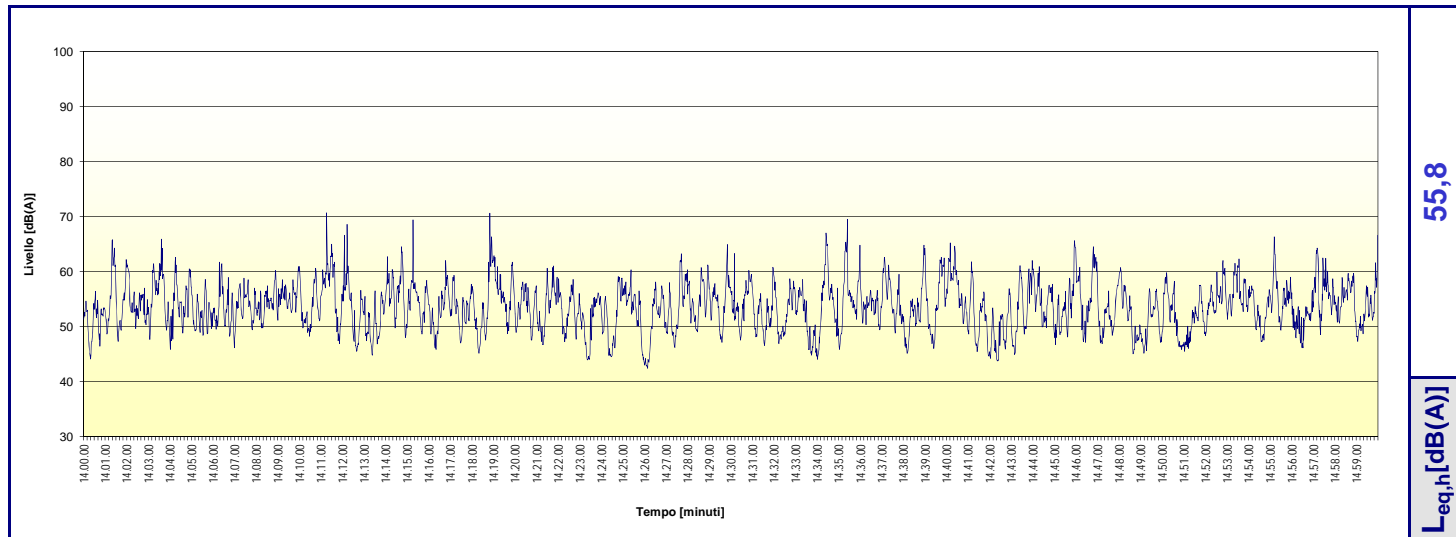
Ora inizio misura scheda: 14.00.00

Ora fine misura scheda: 16.59.59

Strumento: Cirrus 811 B

Matricola: C18933FD

Cert. taratura M1.11.FON.073



Sorgente: Rumore Ambientale

Punto: P1

Altezza: ~ 1.7 m da terra

Distanza: -

Provincia: Torino

Comune: Torino

Indirizzo: Strada del Francese, 93

Data scheda: 10-ott-12

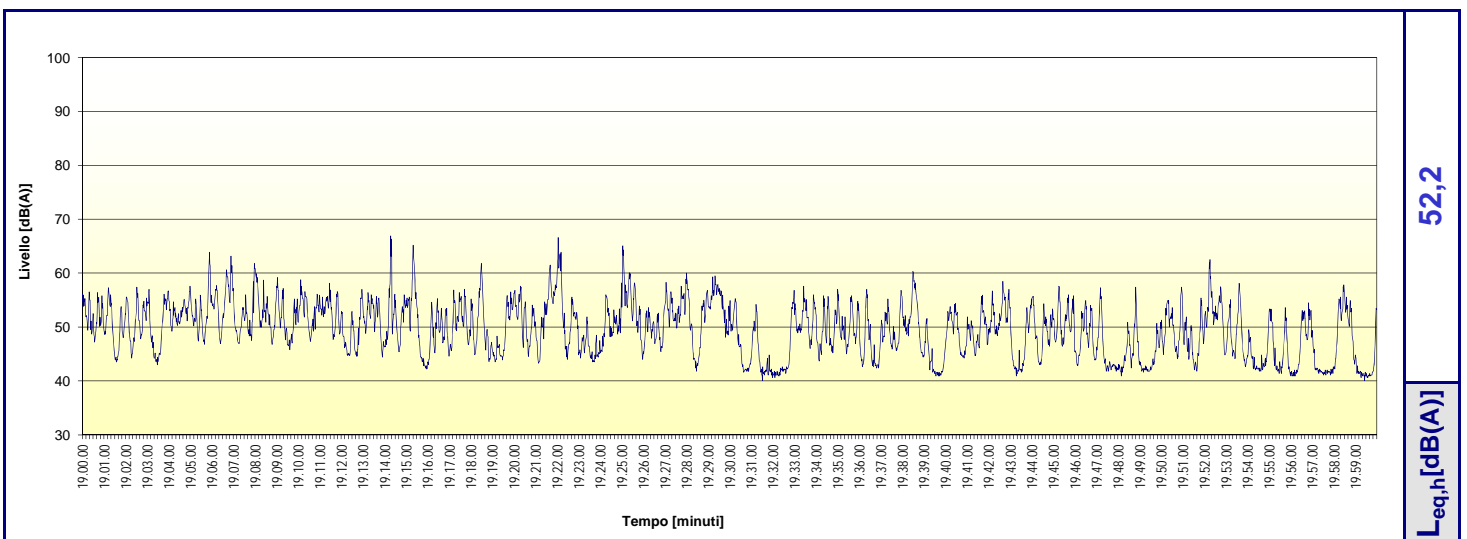
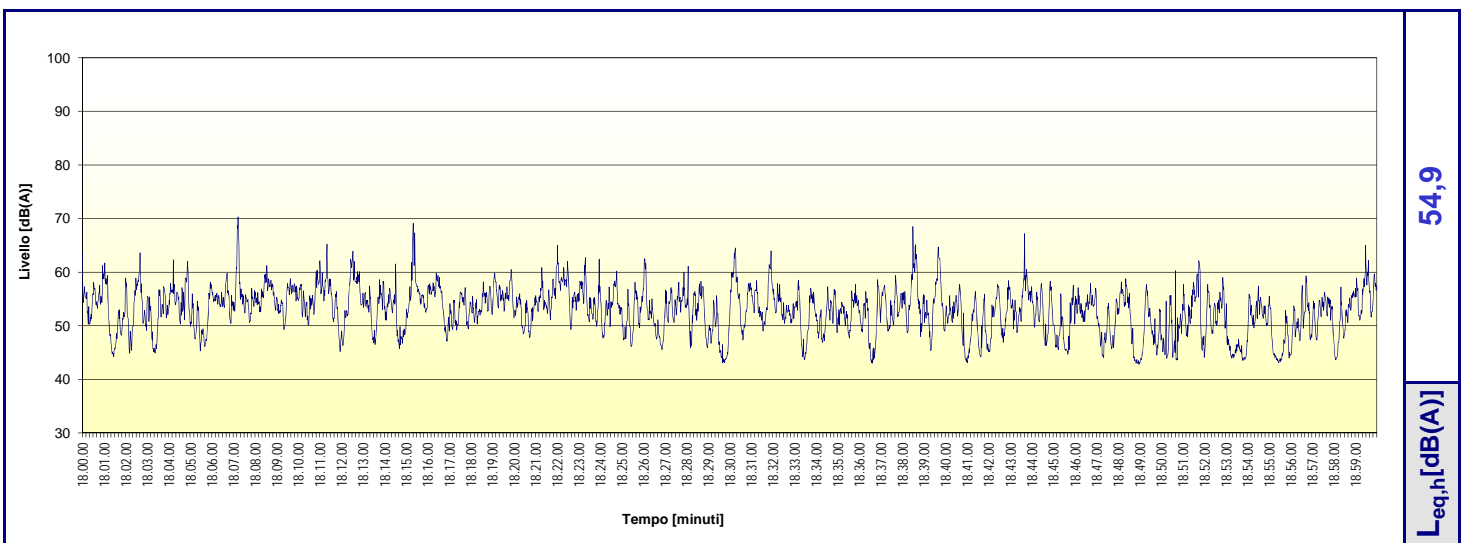
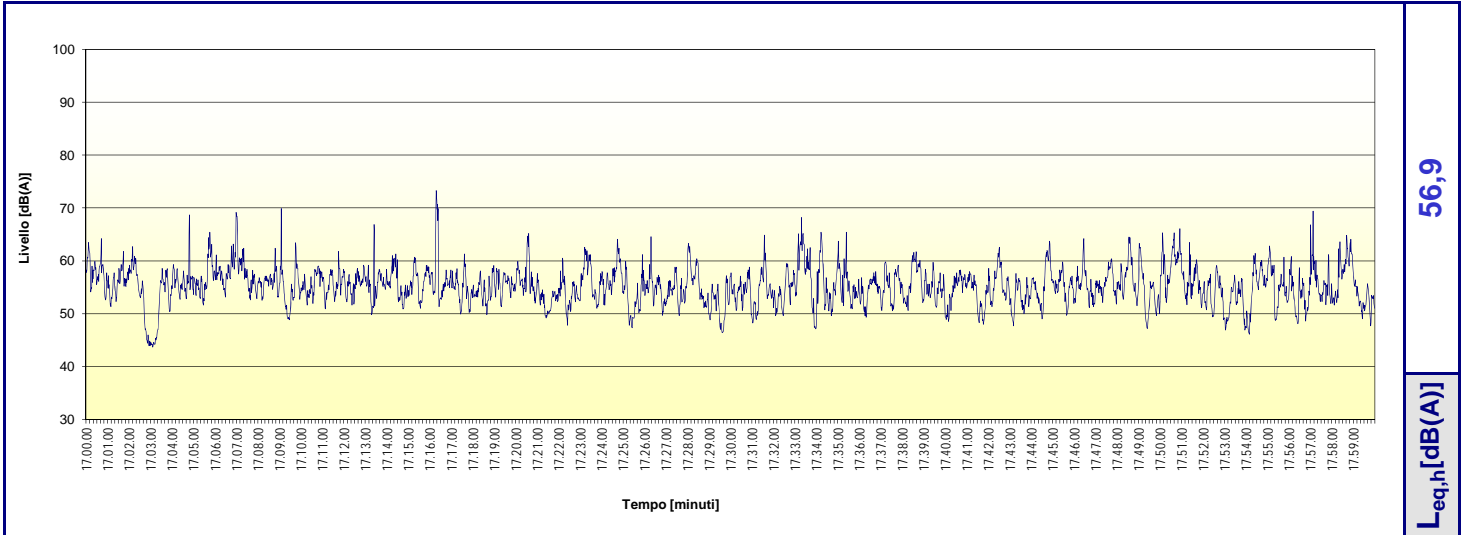
Ora inizio misura scheda: 17.00.00

Ora fine misura scheda: 19.59.59

Strumento: Cirrus 811 B

Matricola: C18933FD

Cert. taratura M1.11.FON.073



Sorgente: Rumore Ambientale

Punto: P1

Altezza: ~ 1.7 m da terra

Distanza: -

Provincia: Torino

Comune: Torino

Indirizzo: Strada del Francese, 93

Data scheda: 10-ott-12

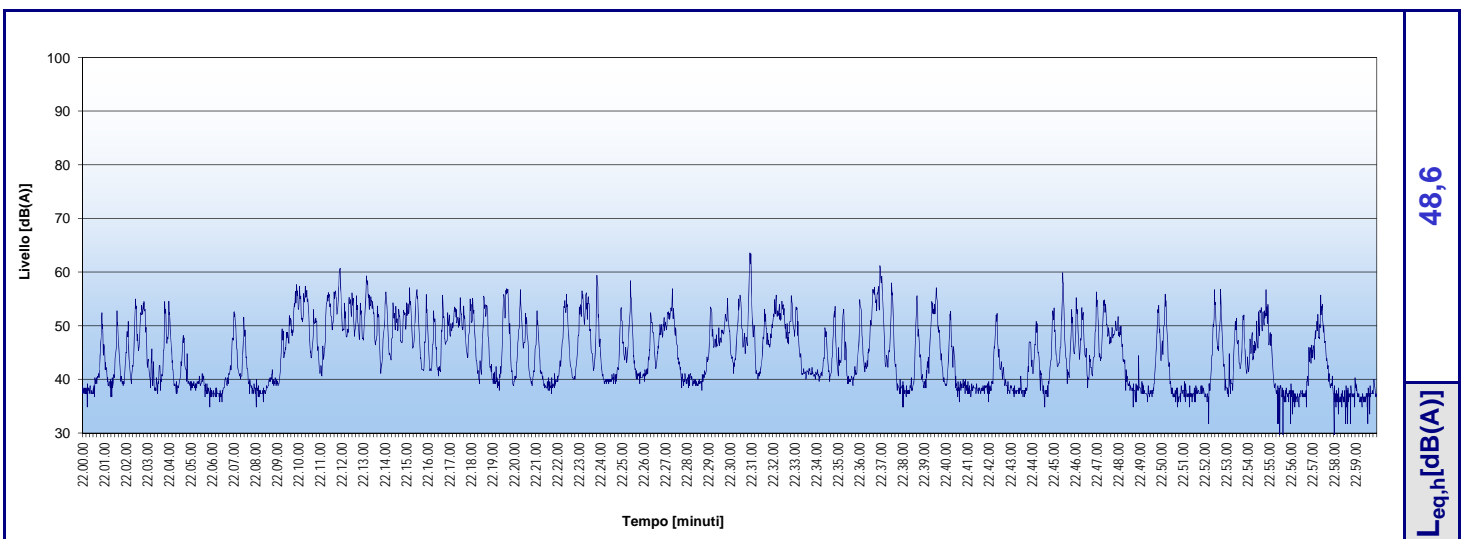
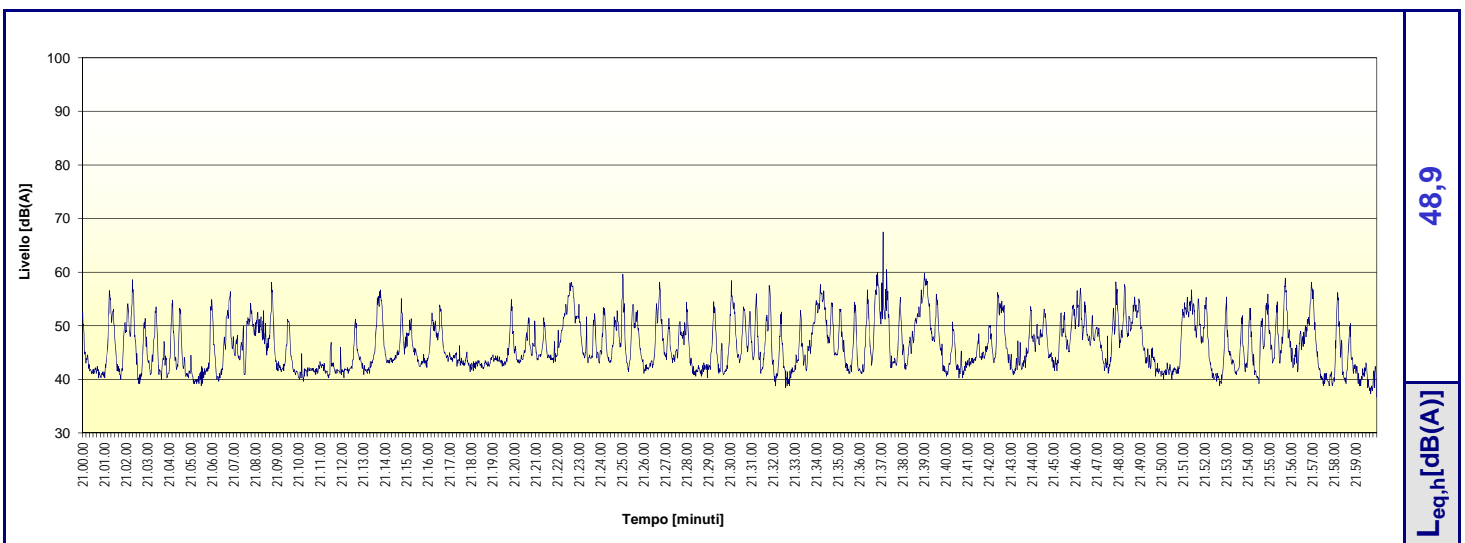
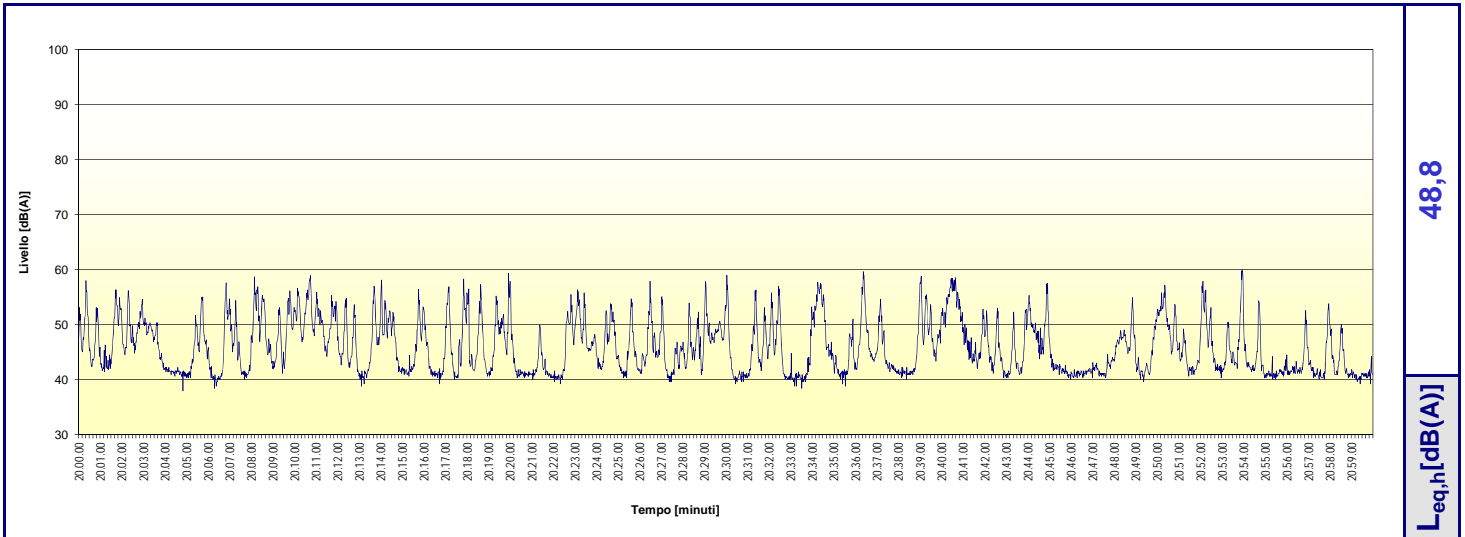
Ora inizio misura scheda: 20.00.00

Ora fine misura scheda: 22.59.59

Strumento: Cirrus 811 B

Matricola: C18933FD

Cert. taratura M1.11.FON.073



Sorgente: Rumore Ambientale

Punto: P1

Altezza: ~ 1.7 m da terra

Distanza: -

Provincia: Torino

Comune: Torino

Indirizzo: Strada del Francese, 93

Data scheda: 10-ott-12 e 11-ott-12

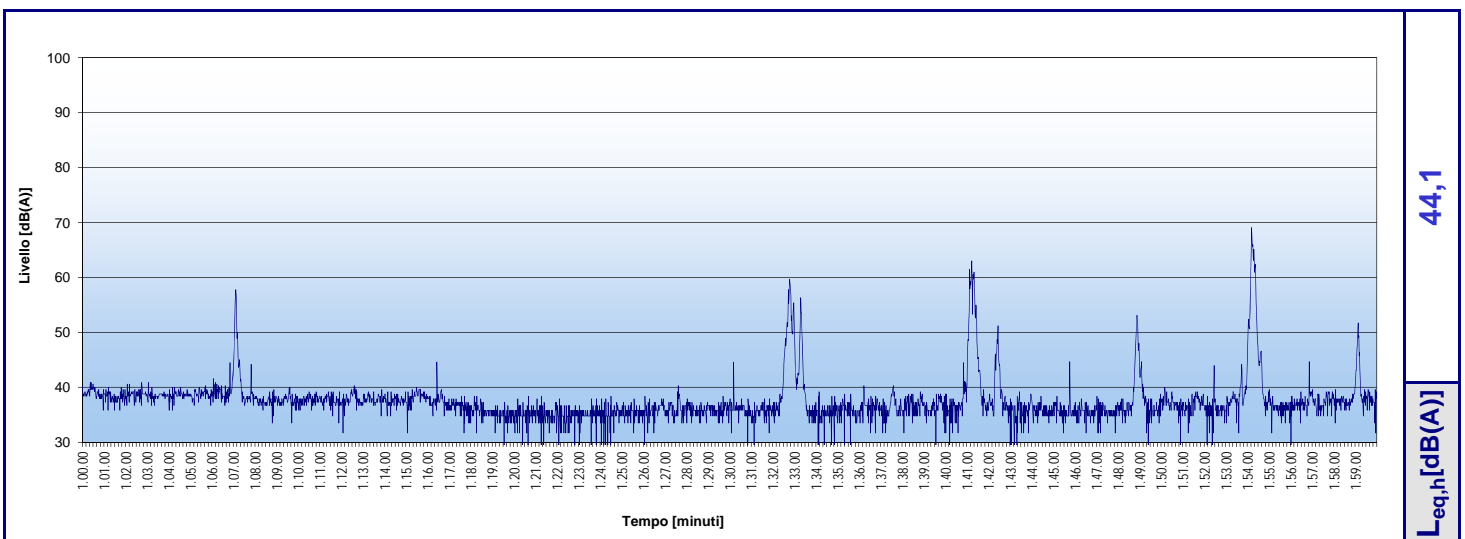
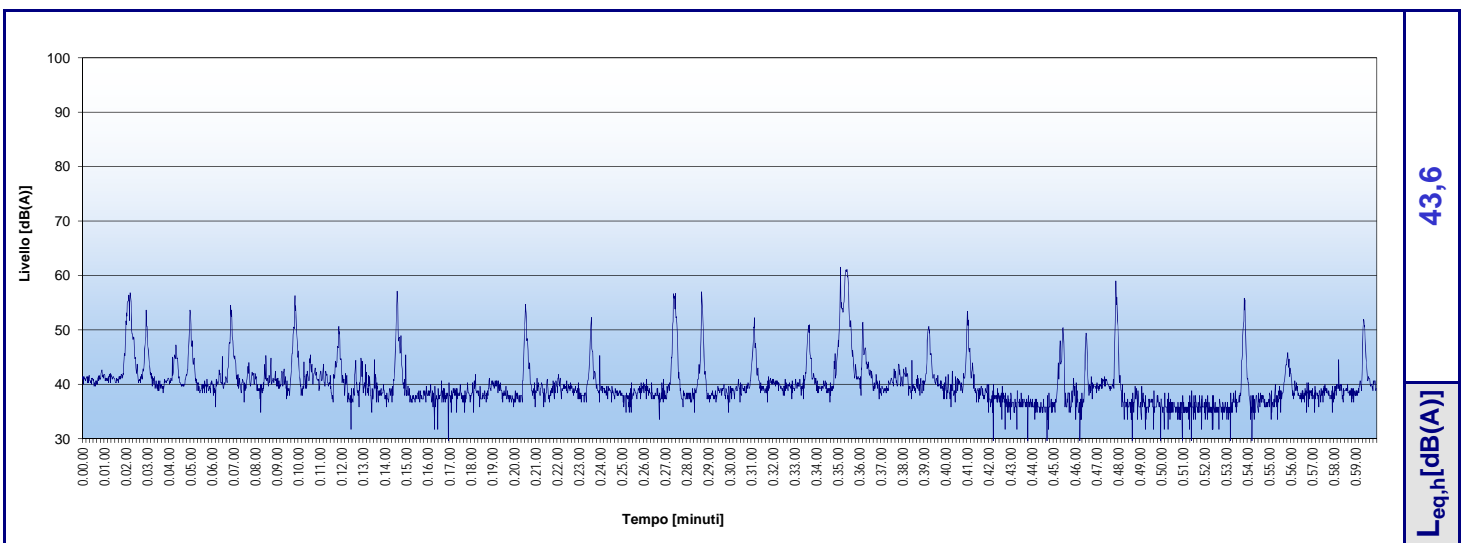
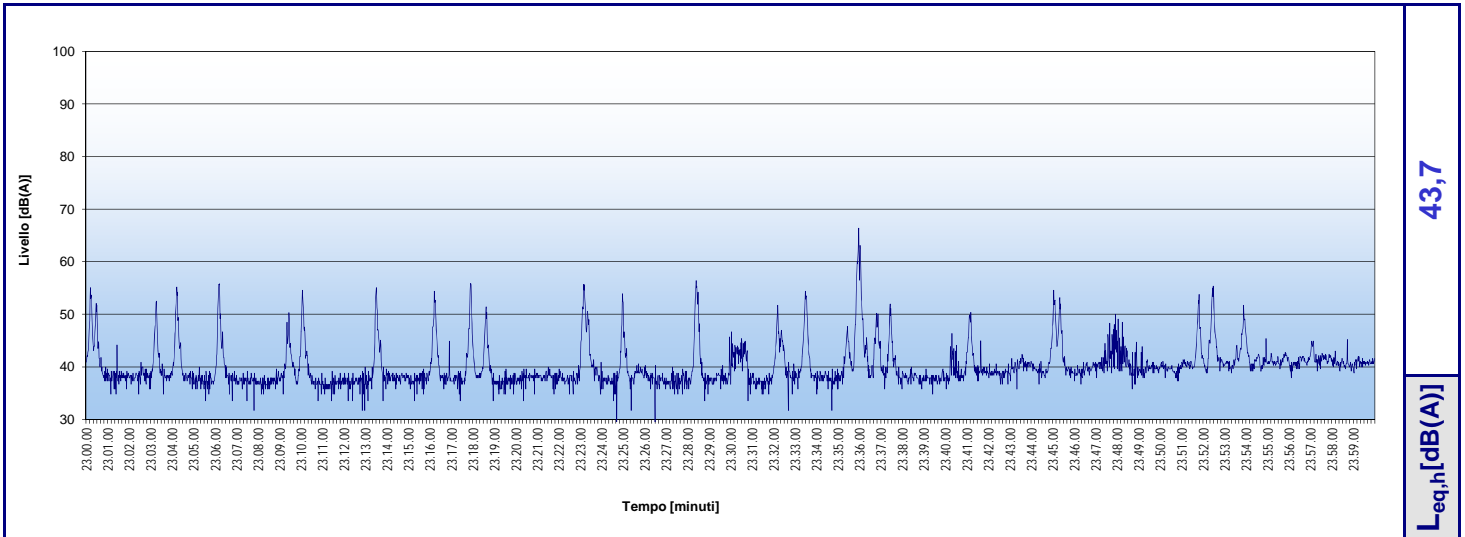
Ora inizio misura scheda: 23.00.00

Ora fine misura scheda: 1.59.59

Strumento: Cirrus 811 B

Matricola: C18933FD

Cert. taratura M1.11.FON.073



Sorgente: Rumore Ambientale

Punto: P1

Altezza: ~ 1.7 m da terra

Distanza: -

Provincia: Torino

Comune: Torino

Indirizzo: Strada del Francese, 93

Data scheda: 11-ott-12

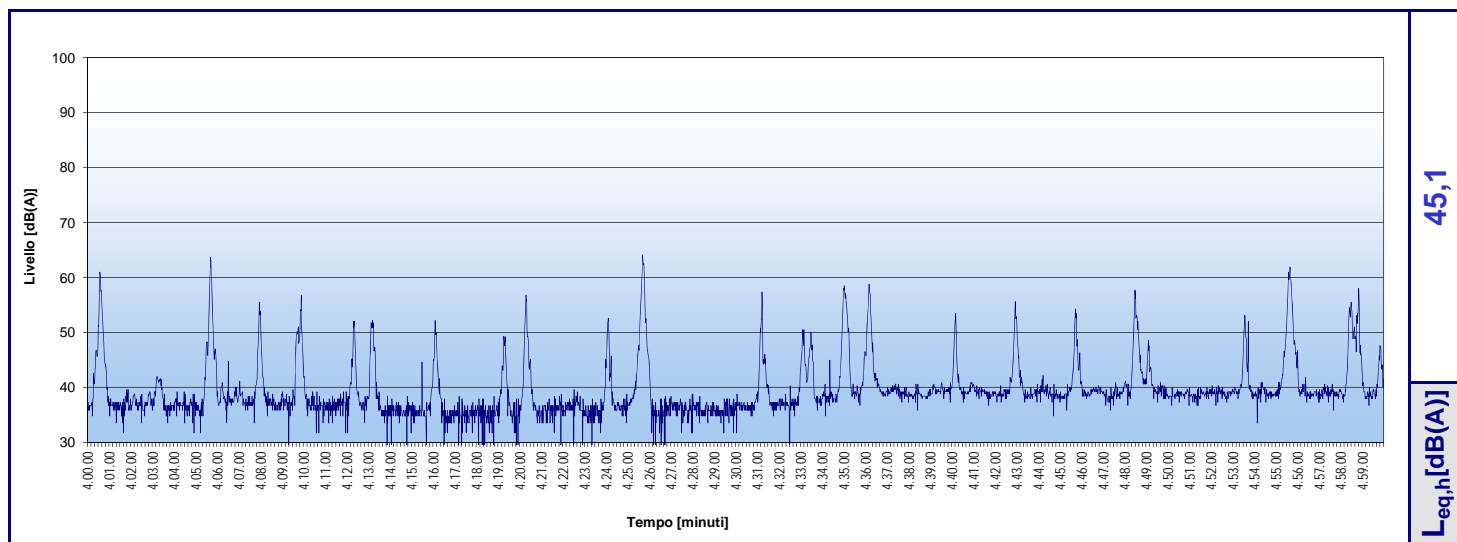
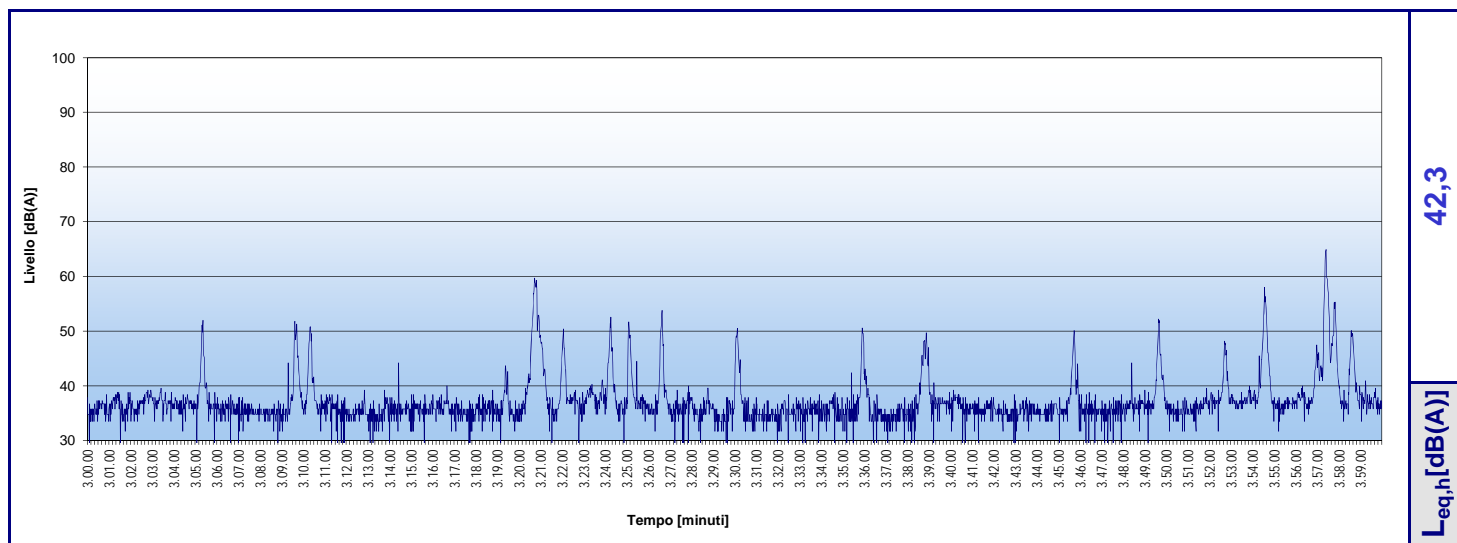
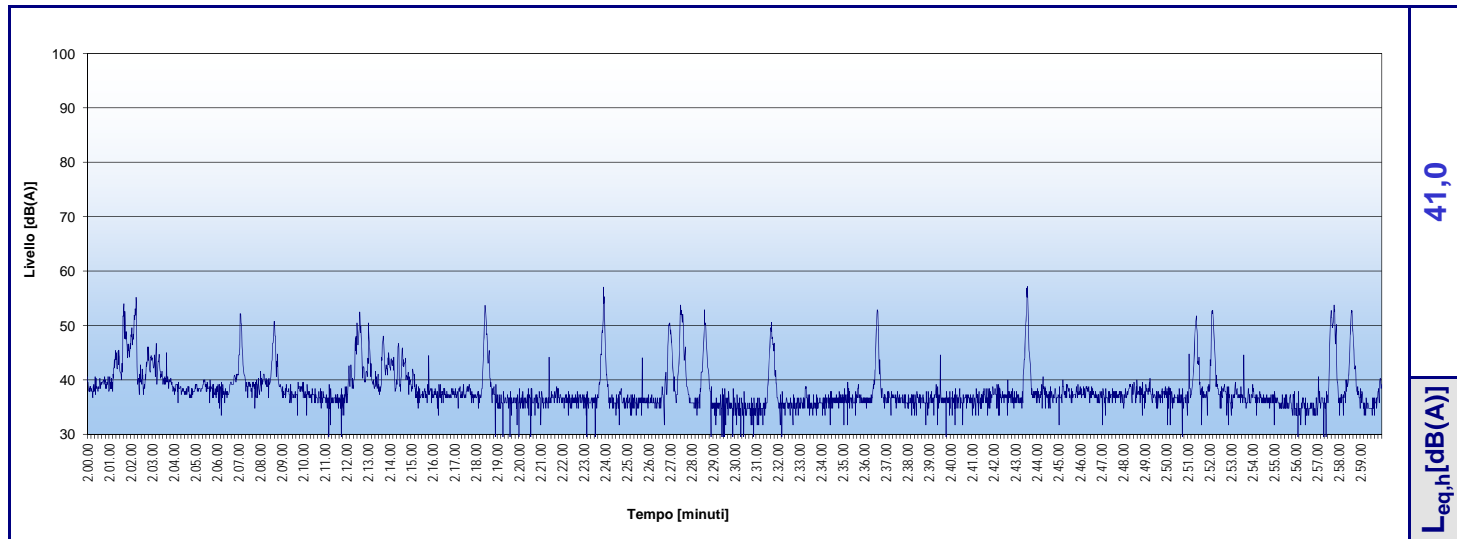
Ora inizio misura scheda: 2.00.00

Ora fine misura scheda: 4.59.59

Strumento: Cirrus 811 B

Matricola: C18933FD

Cert. taratura M1.11.FON.073



Sorgente: Rumore Ambientale

Punto: P1

Altezza: ~ 1.7 m da terra

Distanza: -

Provincia: Torino

Comune: Torino

Indirizzo: Strada del Francese, 93

Data scheda: 11-ott-12

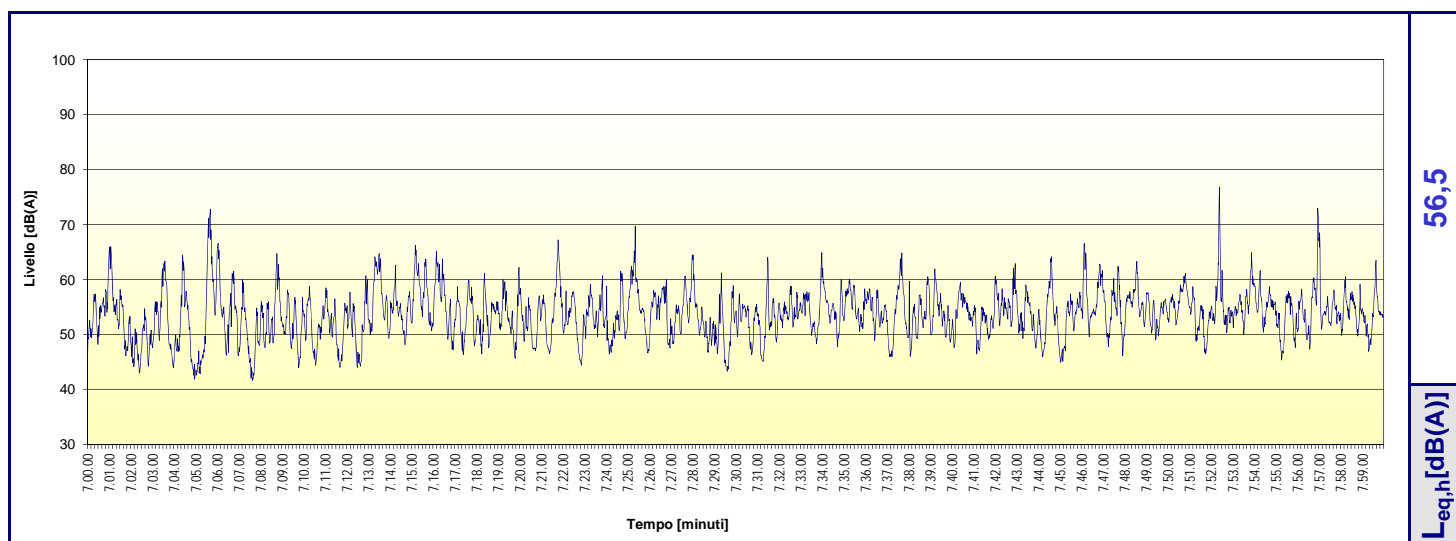
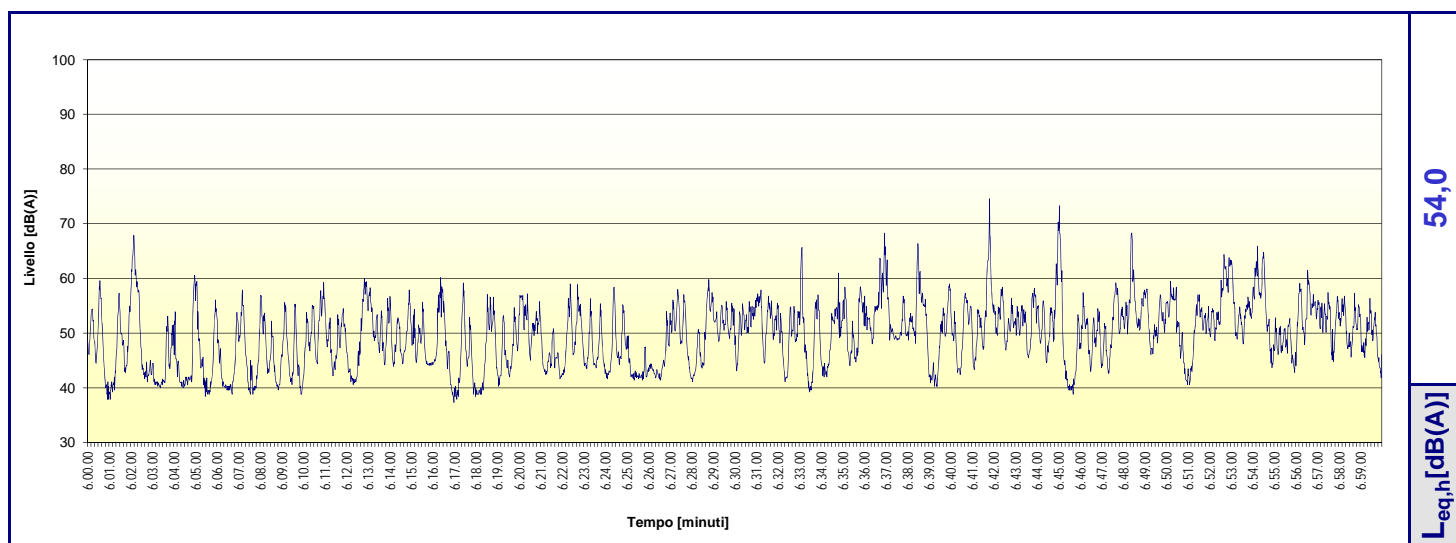
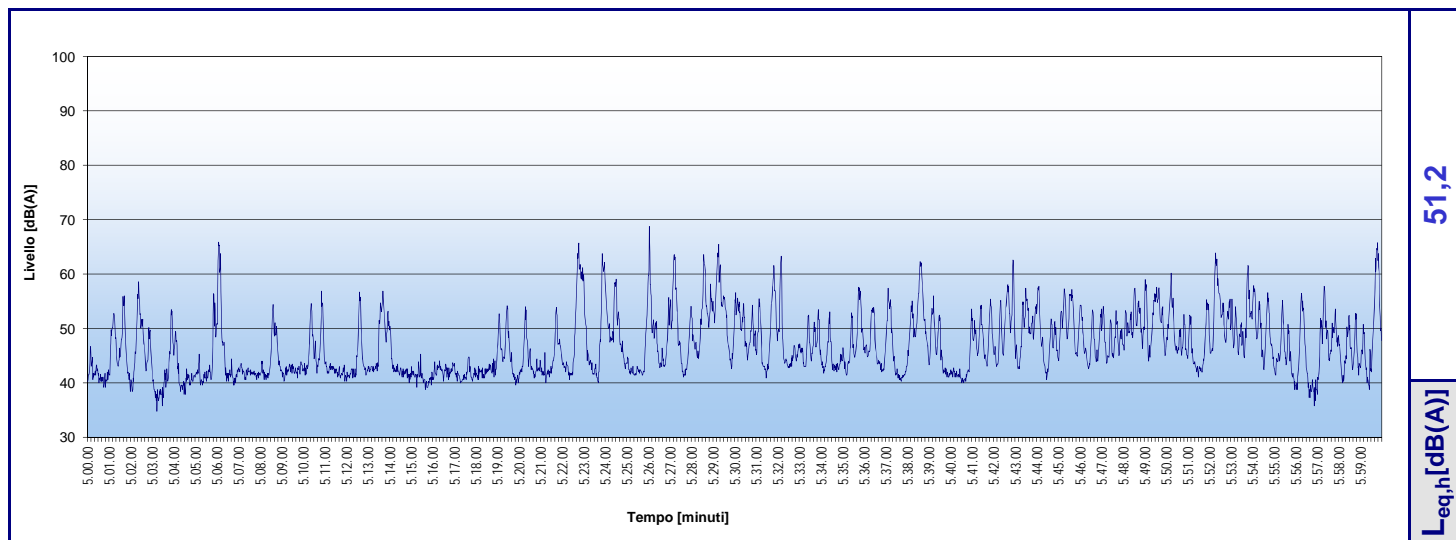
Ora inizio misura scheda: 5.00.00

Ora fine misura scheda: 7.59.59

Strumento: Cirrus 811 B

Matricola: C18933FD

Cert. taratura M1.11.FON.073



Sorgente: Rumore Ambientale

Punto: P1

Altezza: ~ 1.7 m da terra

Distanza: -

Provincia: Torino

Comune: Torino

Indirizzo: Strada del Francese, 93

Data scheda: 11-ott-12

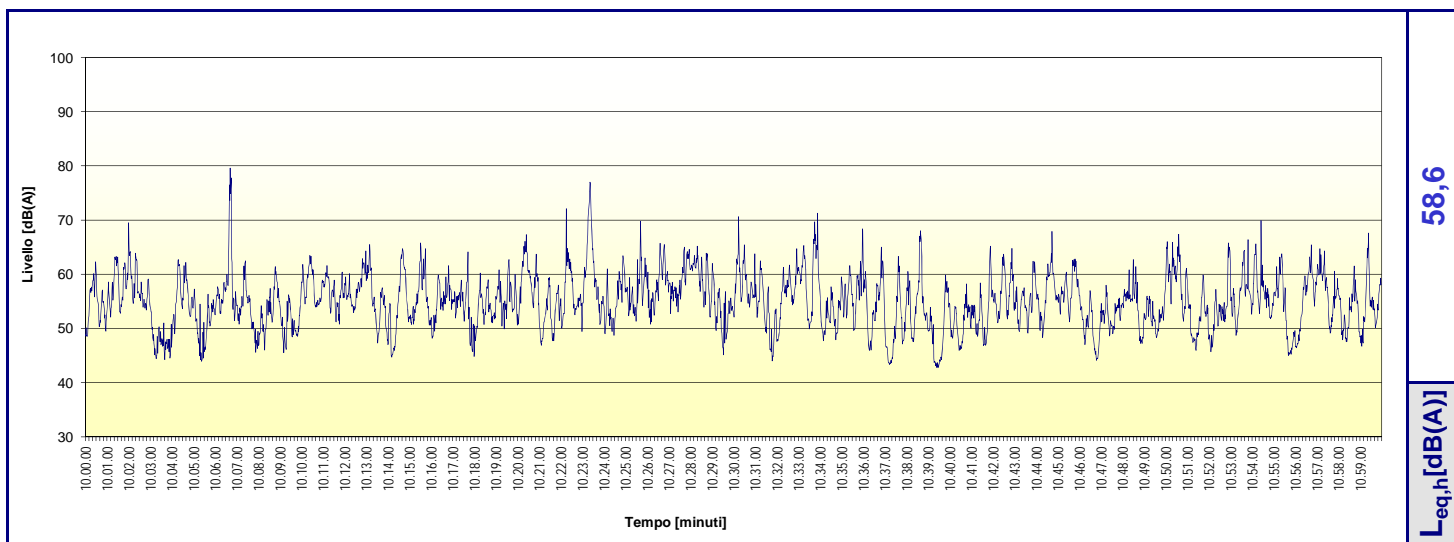
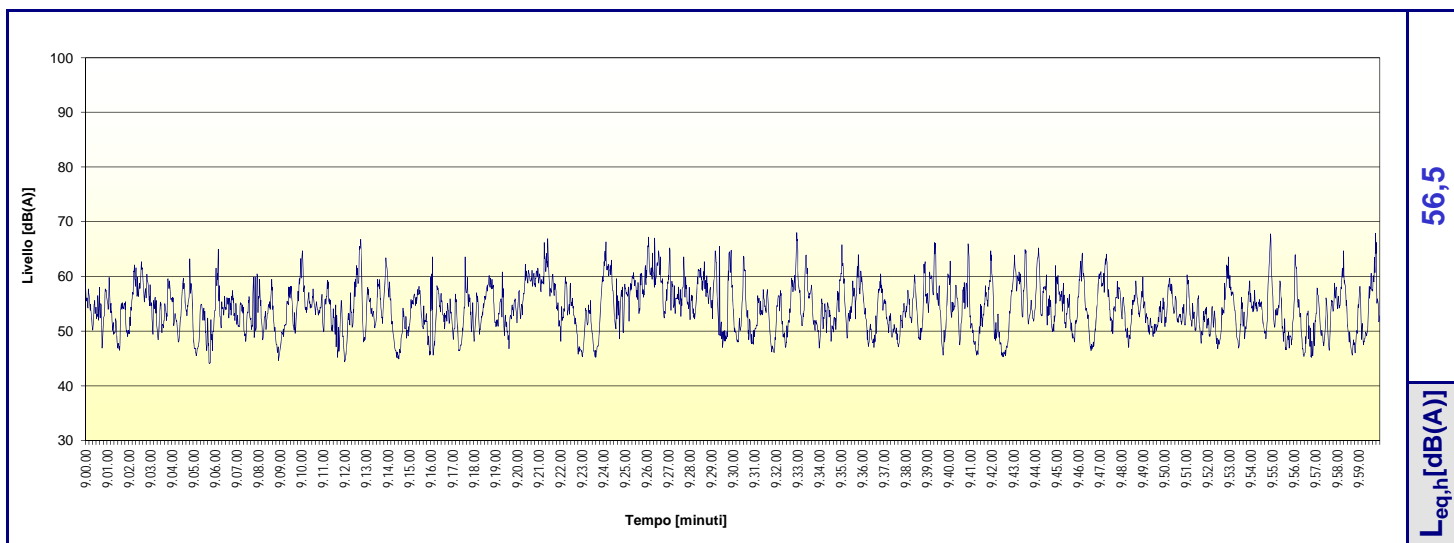
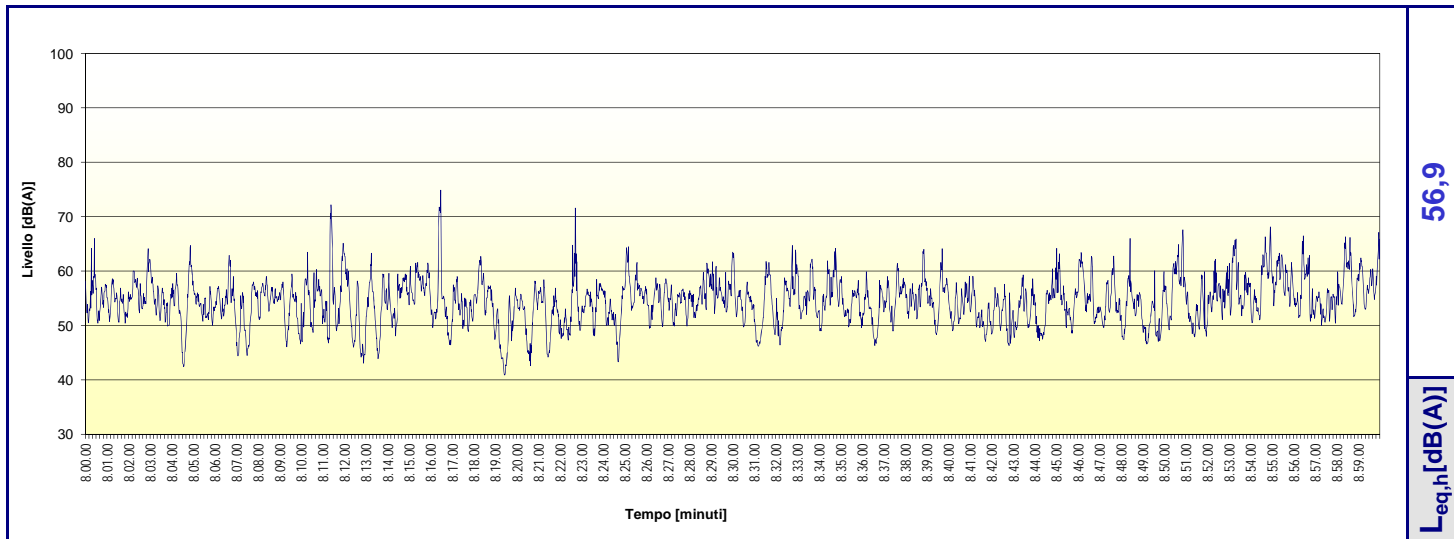
Ora inizio misura scheda: 8.00.00

Ora fine misura scheda: 10.59.59

Strumento: Cirrus 811 B

Matricola: C18933FD

Cert. taratura M1.11.FON.073



Sorgente: Rumore Ambientale

Punto: P1

Altezza: ~ 1.7 m da terra

Distanza: -

Provincia: Torino

Comune: Torino

Indirizzo: Strada del Francese, 93

Data scheda: 11-ott-12

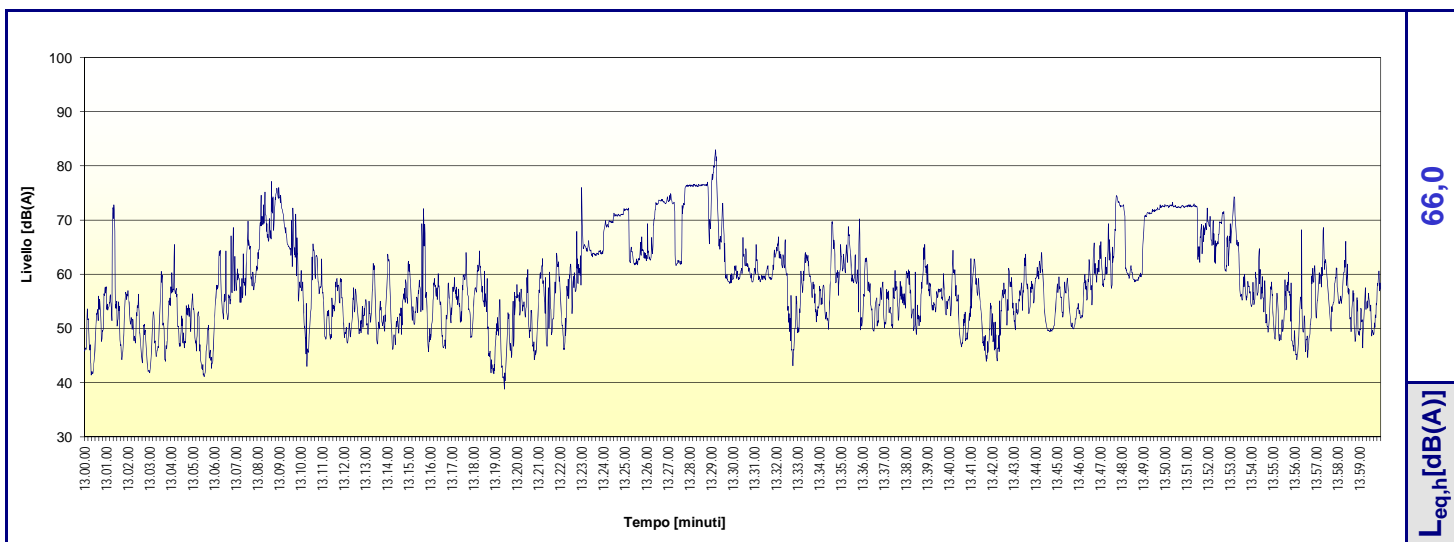
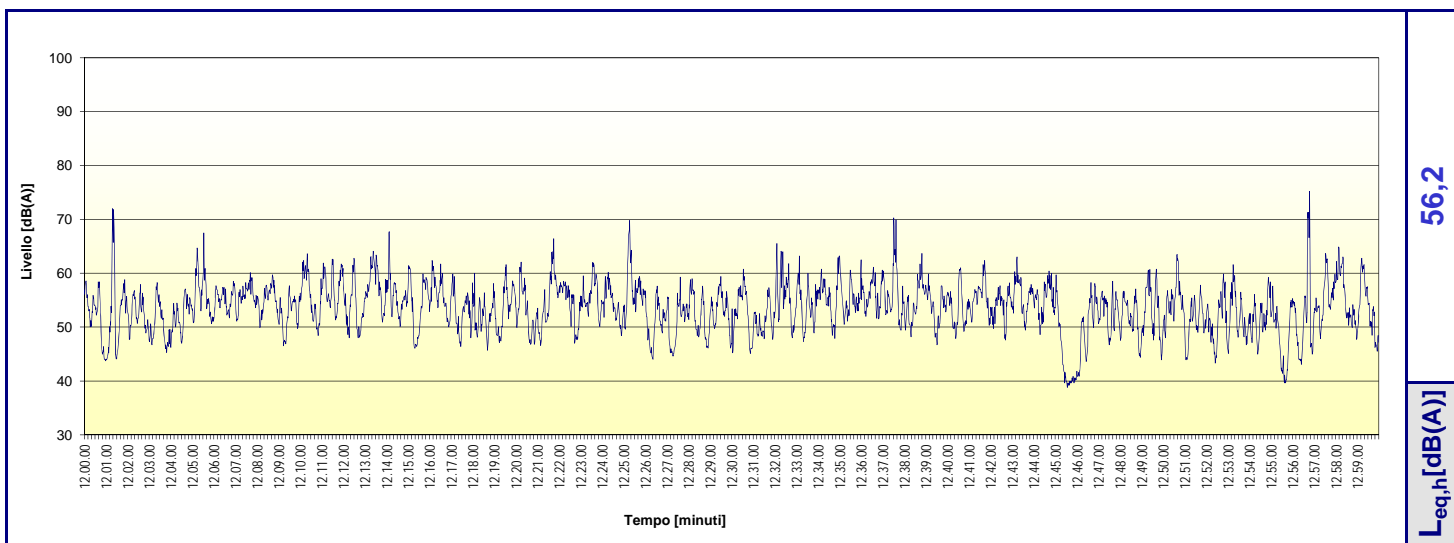
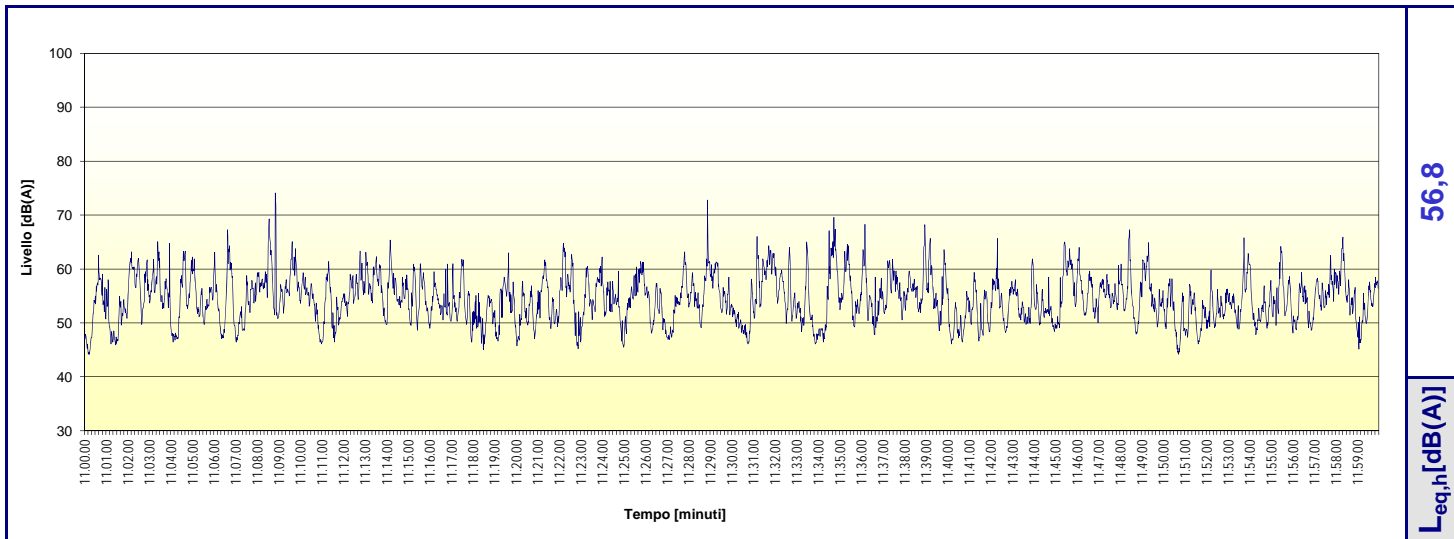
Ora inizio misura scheda: 11.00.00

Ora fine misura scheda: 13.59.59

Strumento: Cirrus 811 B

Matricola: C18933FD

Cert. taratura M1.11.FON.073



Sorgente: Rumore Ambientale

Punto: P1

Altezza: ~ 1.7 m da terra

Distanza: -

Provincia: Torino

Comune: Torino

Indirizzo: Strada del Francese, 93

Data scheda: 11-ott-12

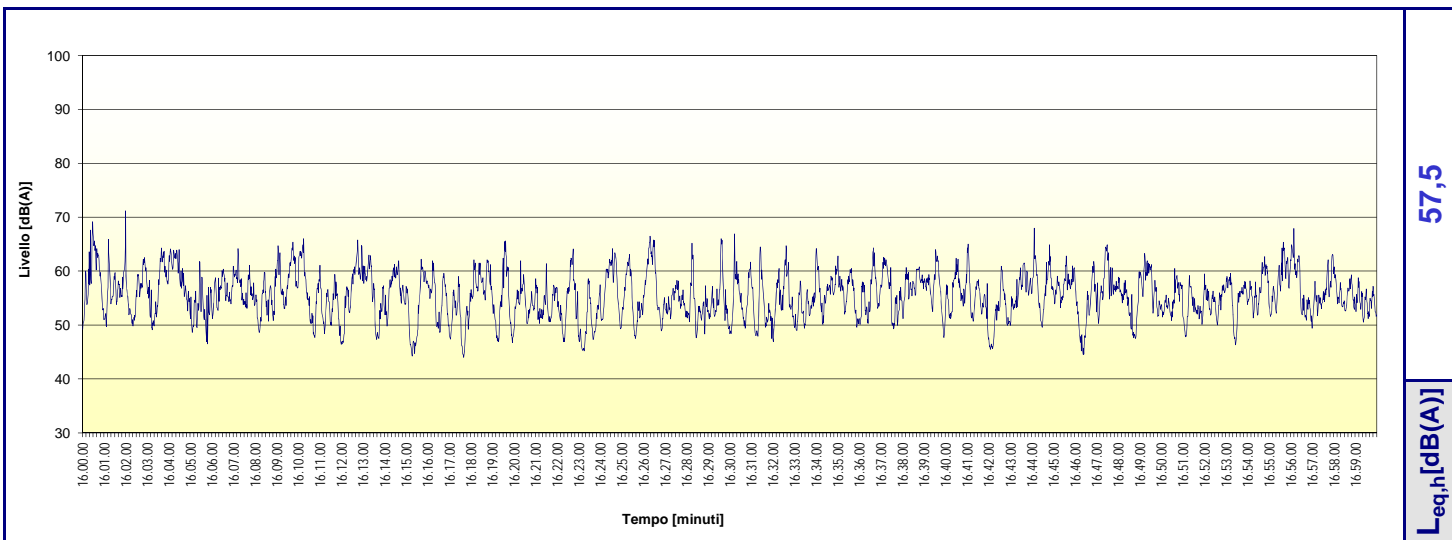
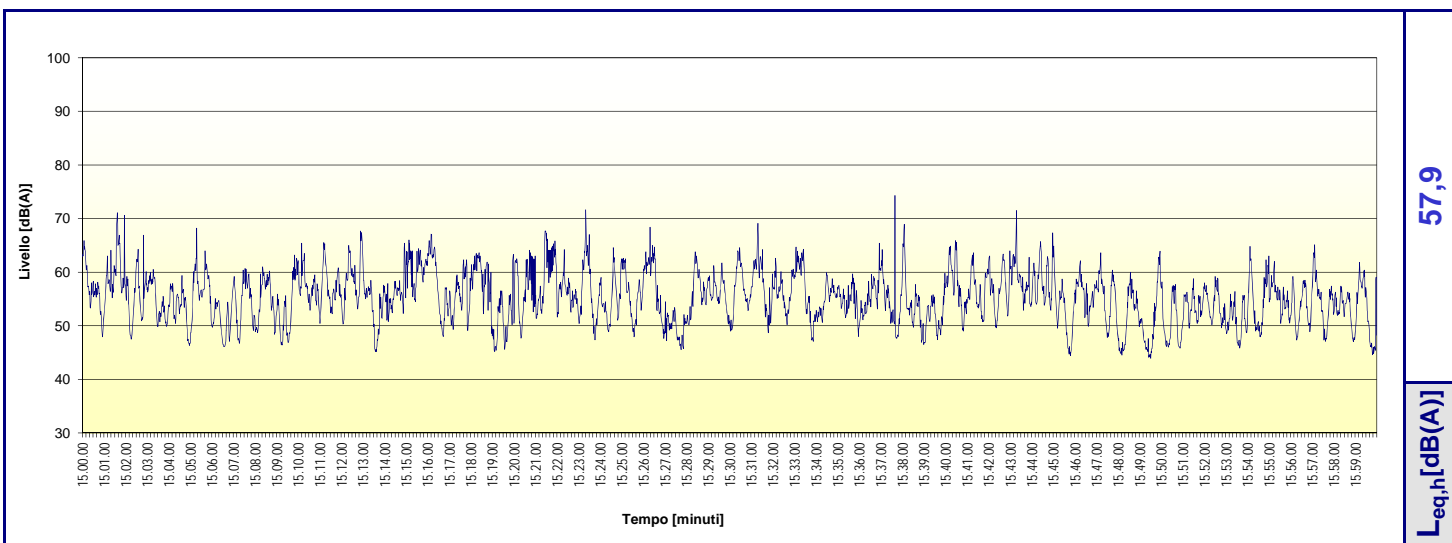
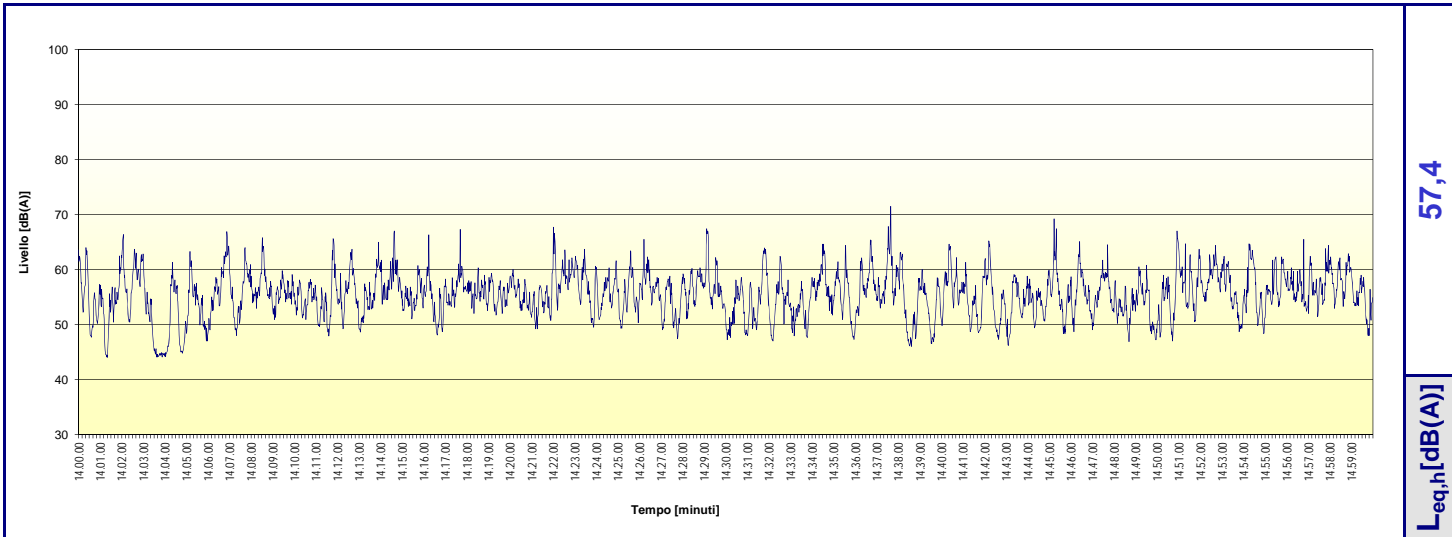
Ora inizio misura scheda: 14.00.00

Ora fine misura scheda: 16.59.59

Strumento: Cirrus 811 B

Matricola: C18933FD

Cert. taratura M1.11.FON.073



Sorgente: Rumore Ambientale

Punto: P1

Altezza: ~ 1.7 m da terra

Distanza: -

Provincia: Torino

Comune: Torino

Indirizzo: Strada del Francese, 93

Data scheda: 11-ott-12

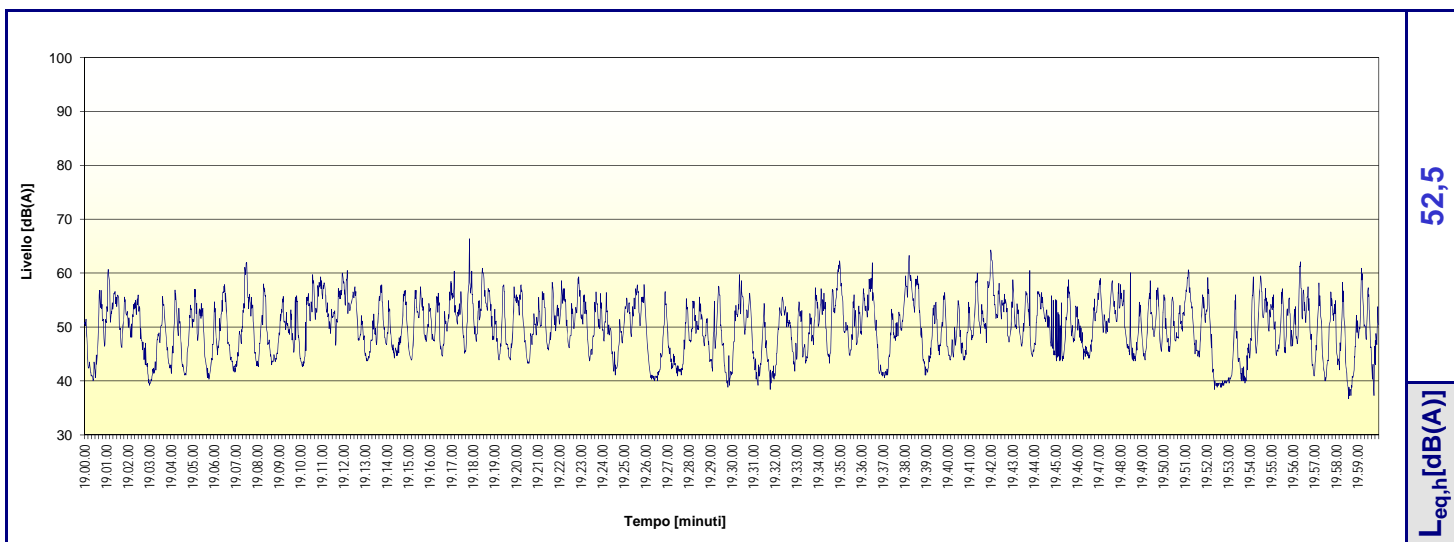
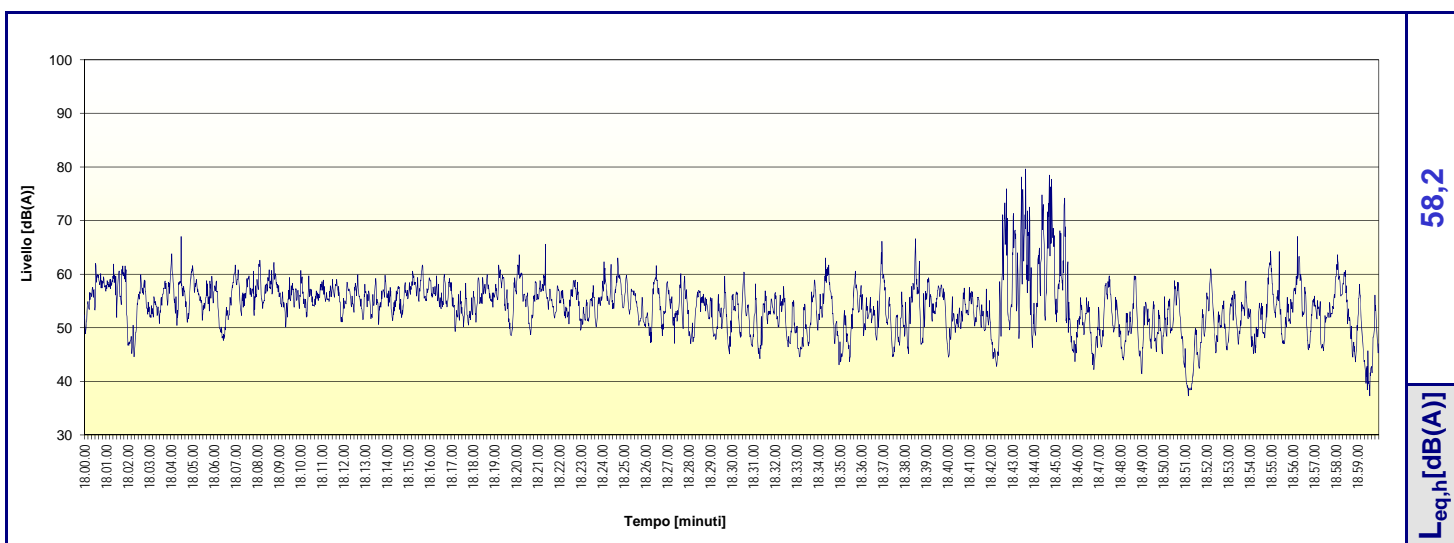
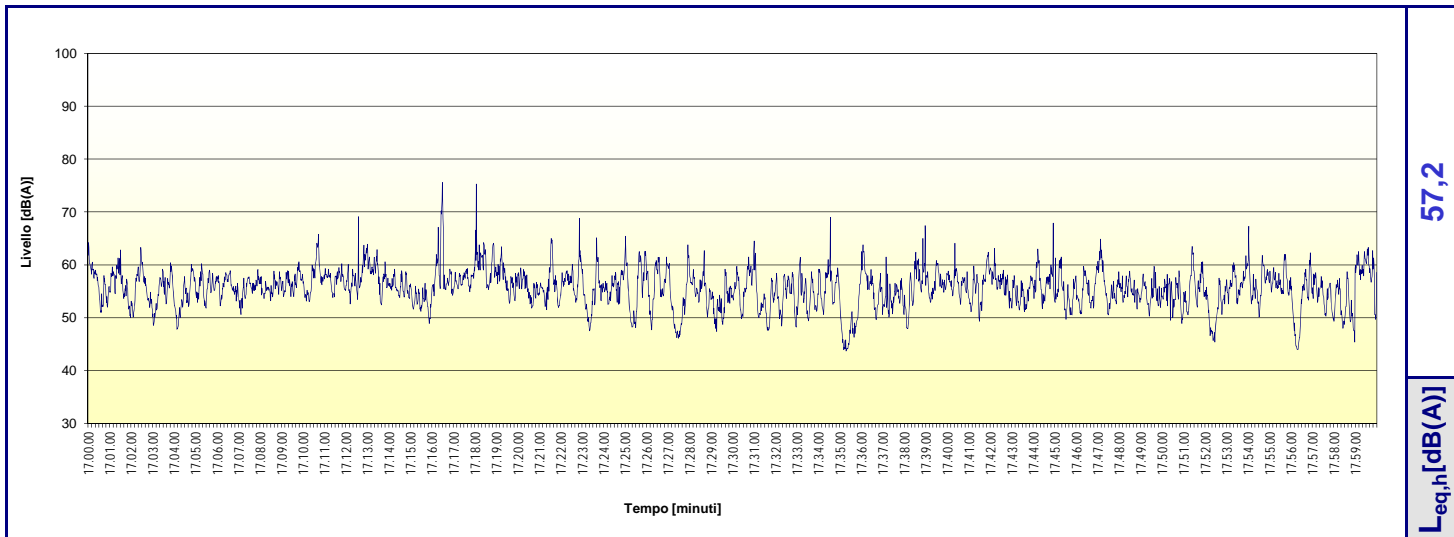
Ora inizio misura scheda: 17.00.00

Ora fine misura scheda: 19.59.59

Strumento: Cirrus 811 B

Matricola: C18933FD

Cert. taratura M1.11.FON.073



Sorgente: Rumore Ambientale

Punto: P1

Altezza: ~ 1.7 m da terra

Distanza: -

Provincia: Torino

Comune: Torino

Indirizzo: Strada del Francese, 93

Data scheda: 11-ott-12

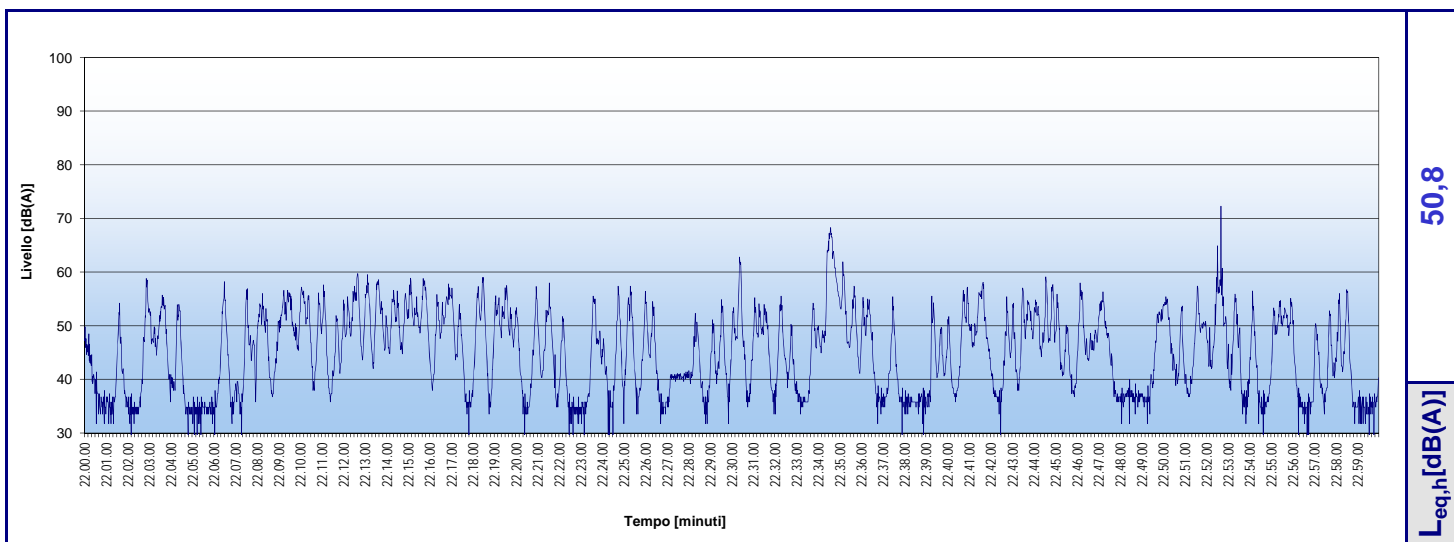
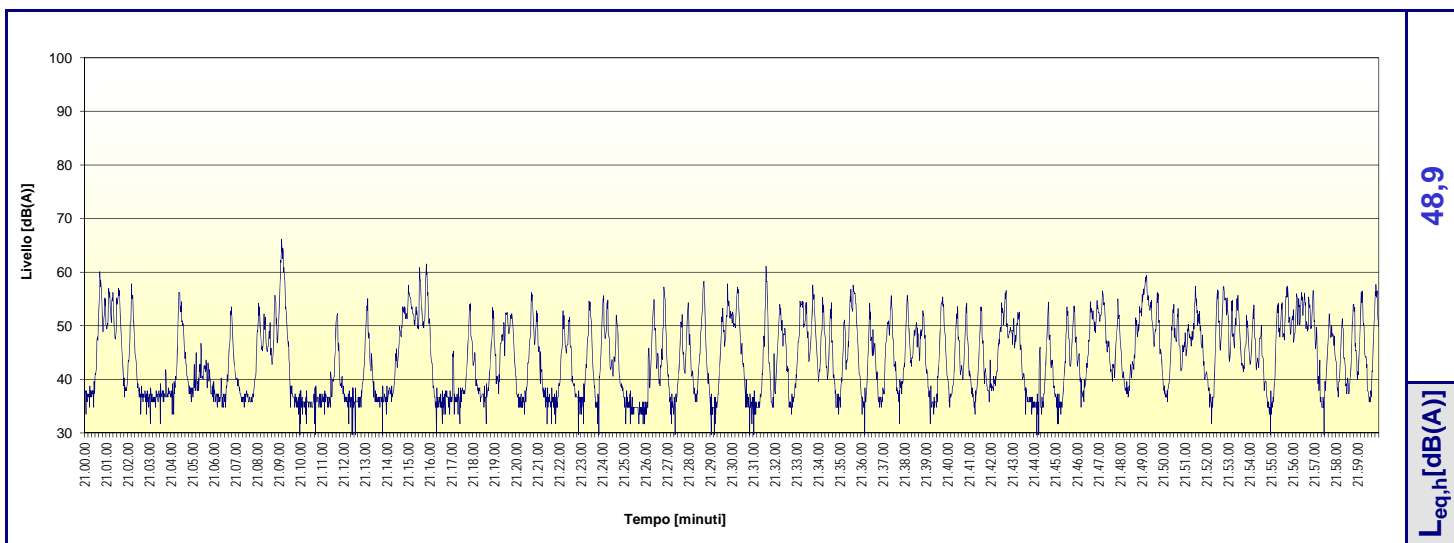
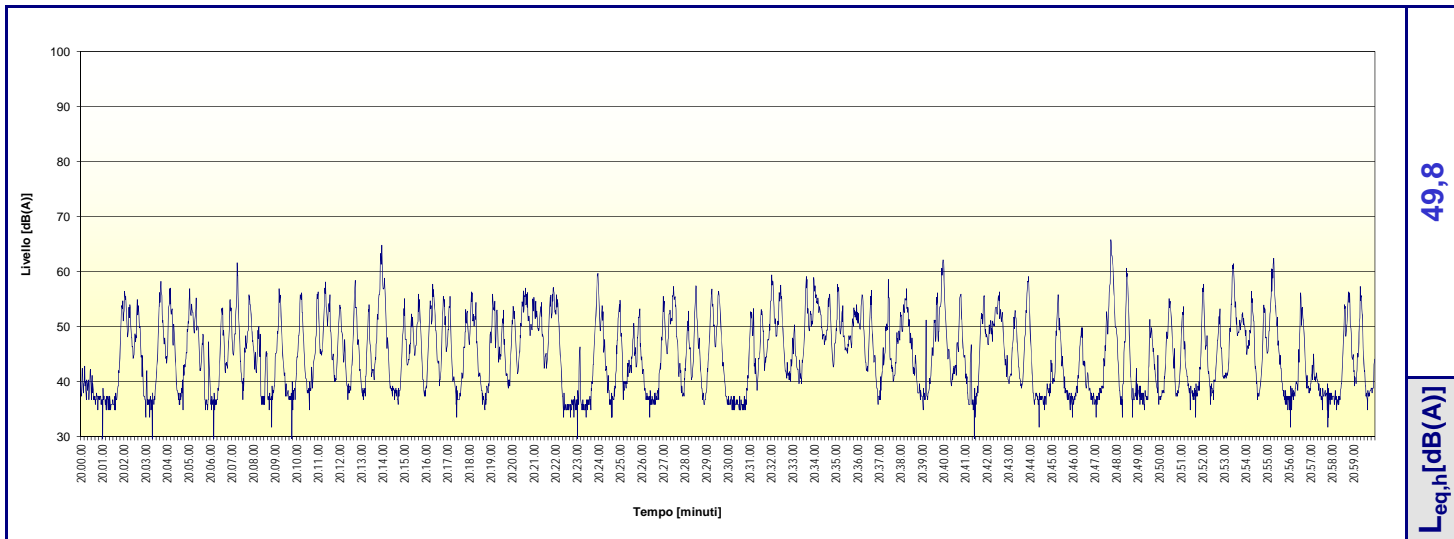
Ora inizio misura scheda: 20.00.00

Ora fine misura scheda: 22.59.59

Strumento: Cirrus 811 B

Matricola: C18933FD

Cert. taratura M1.11.FON.073



Sorgente: Rumore Ambientale

Punto: P1

Altezza: ~ 1.7 m da terra

Distanza: -

Provincia: Torino

Comune: Torino

Indirizzo: Strada del Francese, 93

Data scheda: 11-ott-12 e 12-ott-12

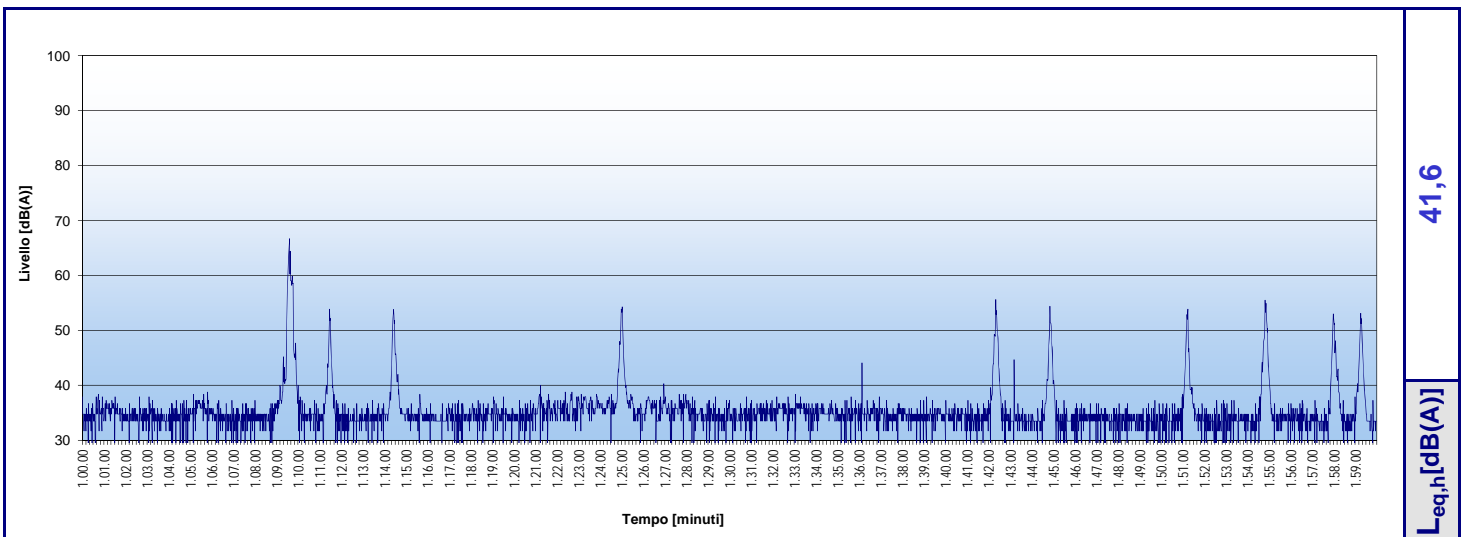
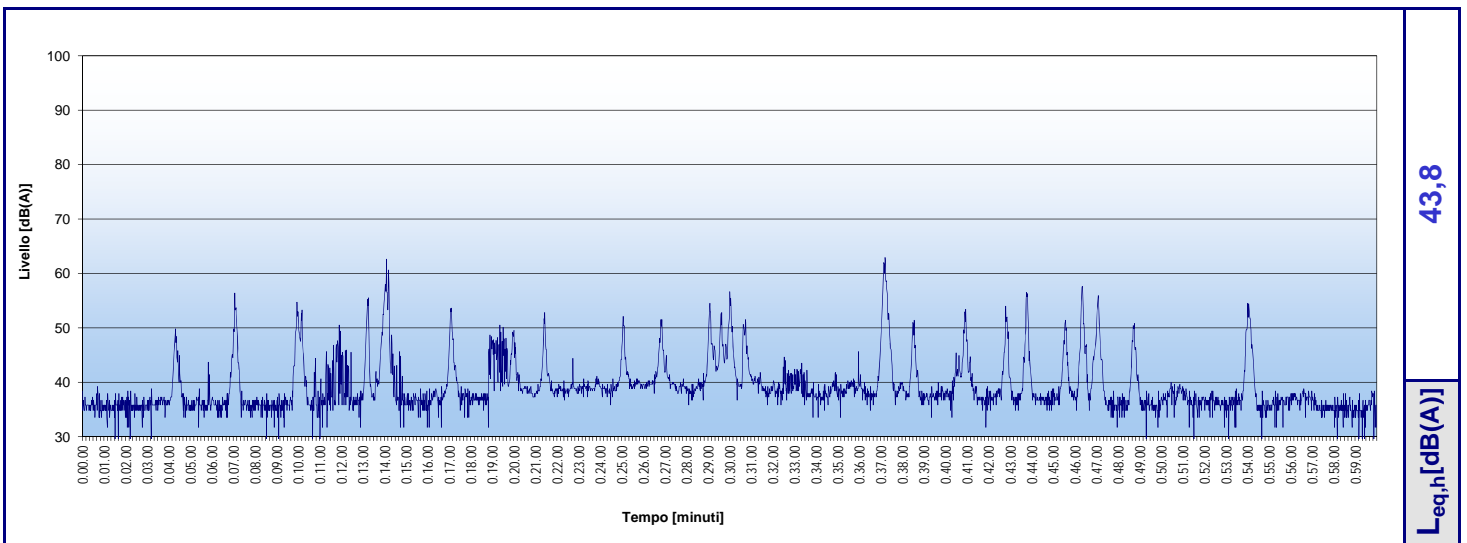
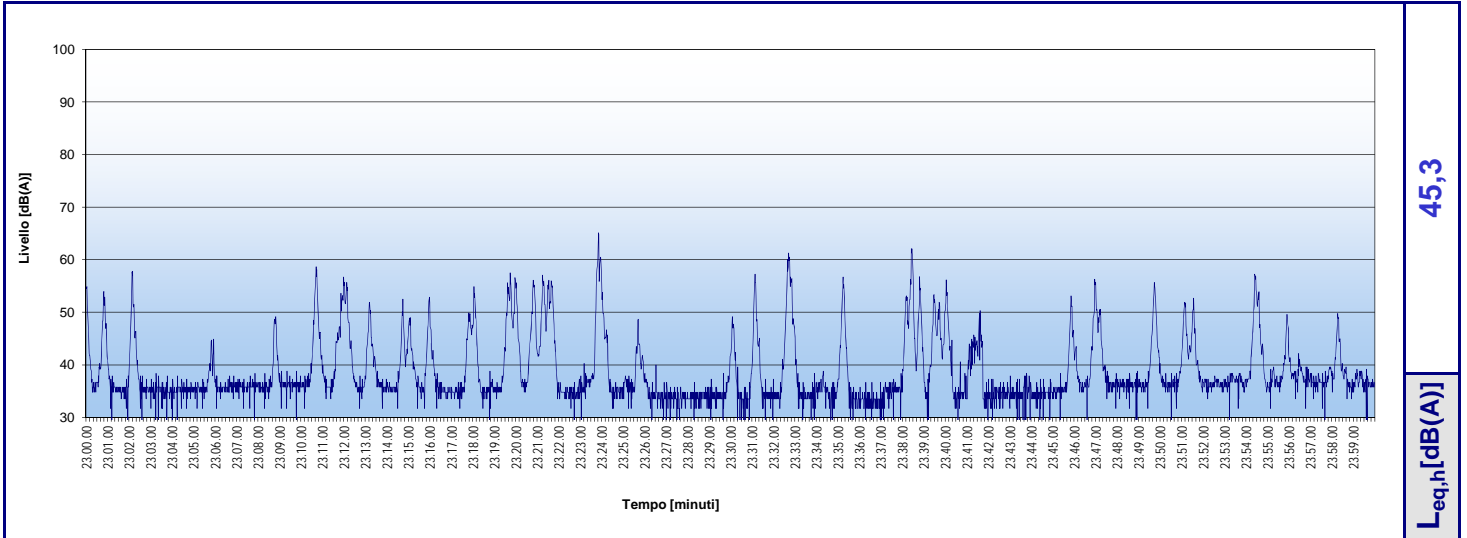
Ora inizio misura scheda: 23.00.00

Ora fine misura scheda: 1.59.59

Strumento: Cirrus 811 B

Matricola: C18933FD

Cert. taratura M1.11.FON.073



Sorgente: Rumore Ambientale

Punto: P1

Altezza: ~ 1.7 m da terra

Distanza: -

Provincia: Torino

Comune: Torino

Indirizzo: Strada del Francese, 93

Data scheda: 12-ott-12

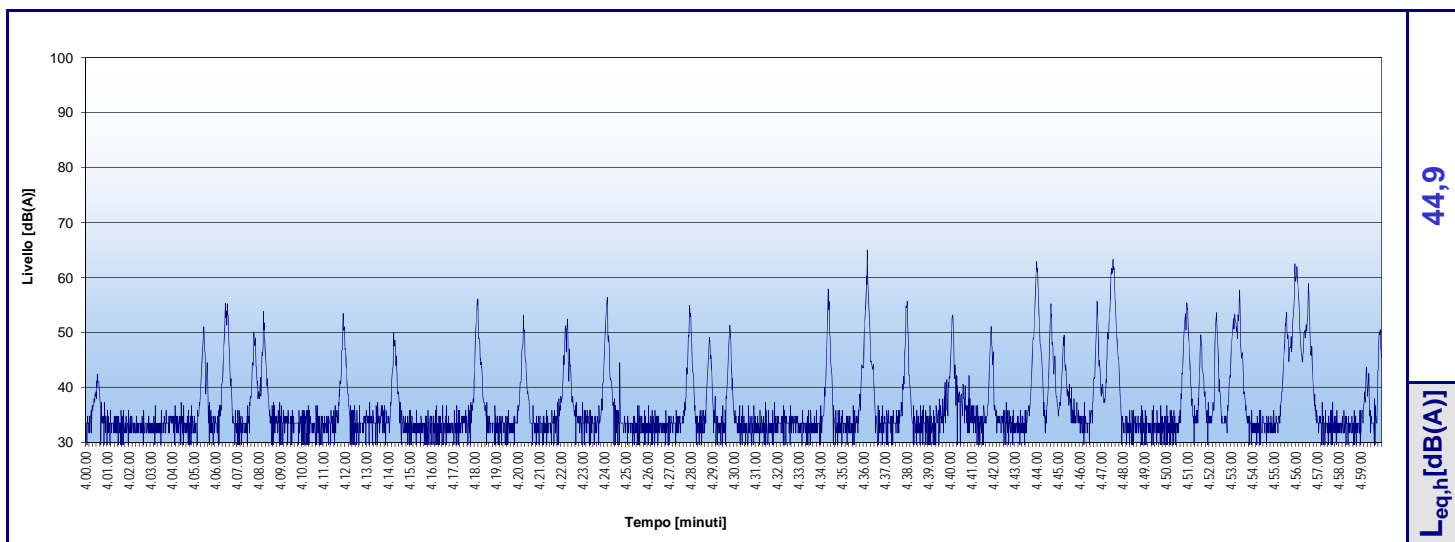
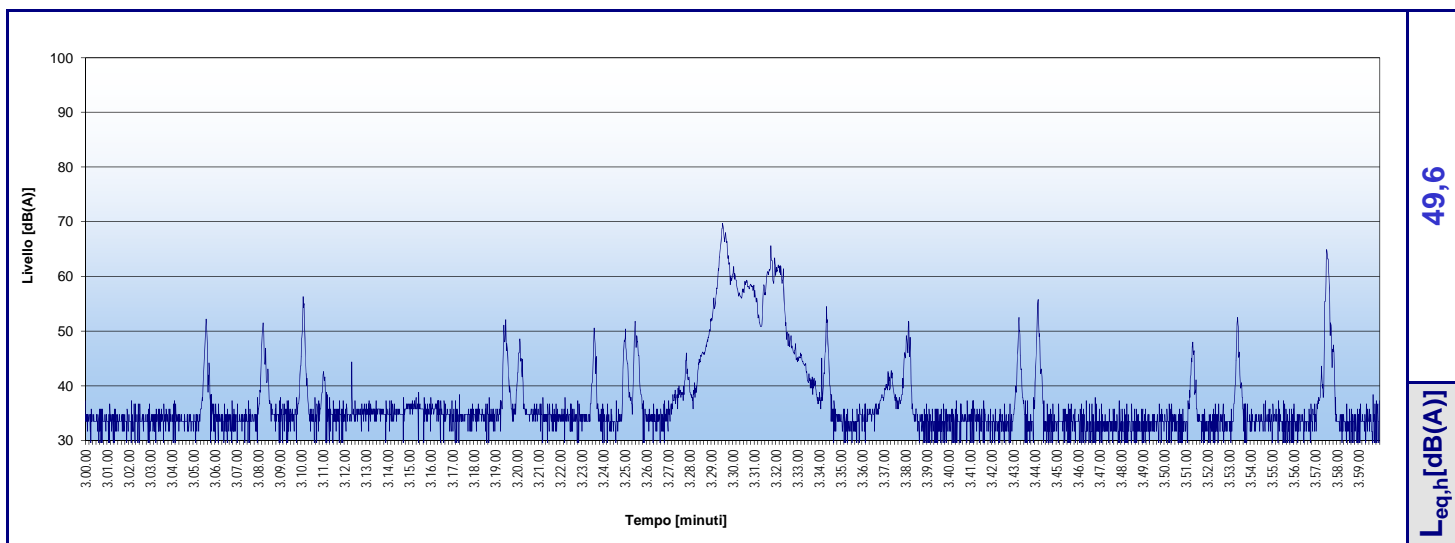
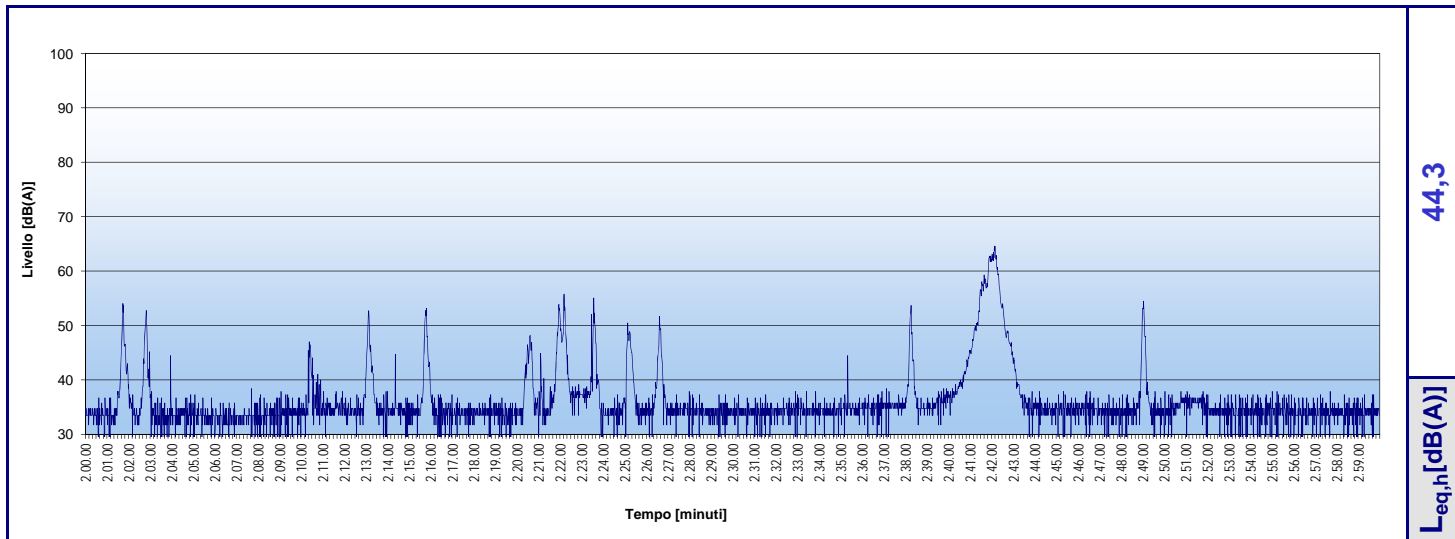
Ora inizio misura scheda: 2.00.00

Ora fine misura scheda: 4.59.59

Strumento: Cirrus 811 B

Matricola: C18933FD

Cert. taratura M1.11.FON.073



Sorgente: Rumore Ambientale

Punto: P1

Altezza: ~ 1.7 m da terra

Distanza: -

Provincia: Torino

Comune: Torino

Indirizzo: Strada del Francese, 93

Data scheda: 12-ott-12

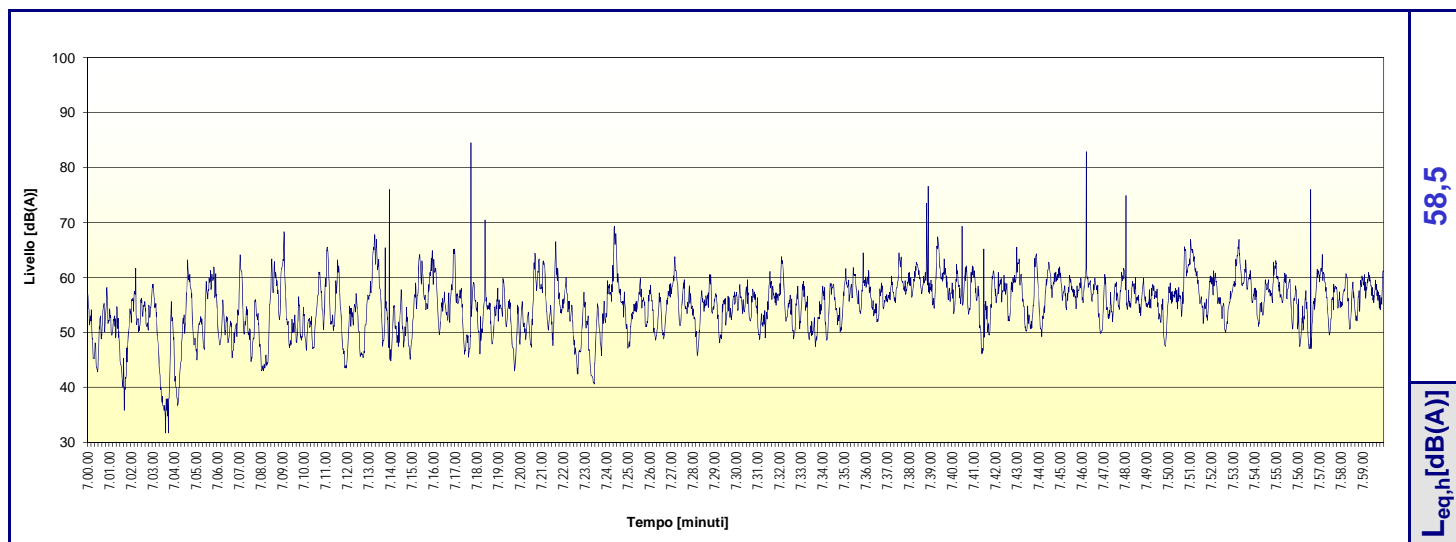
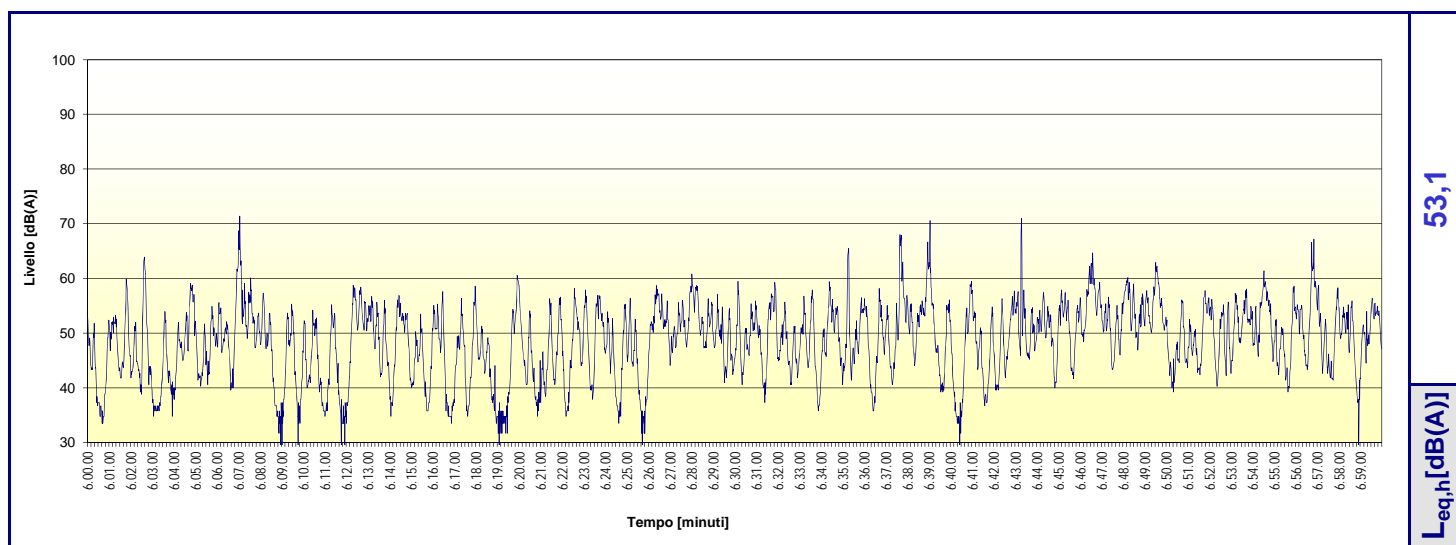
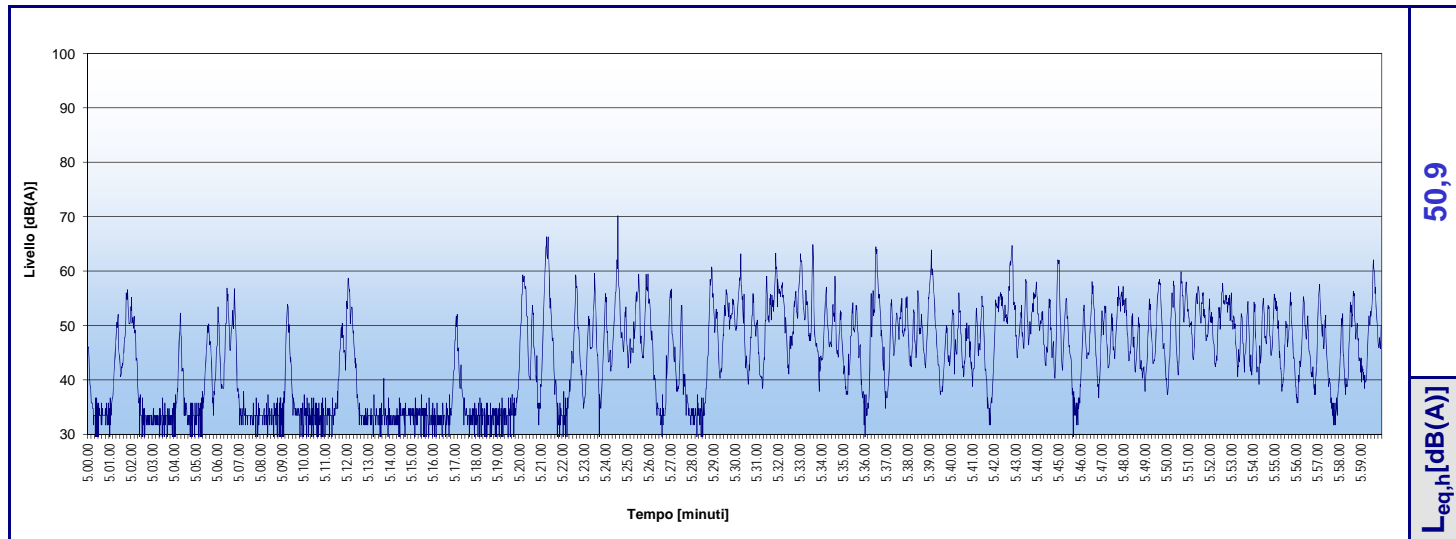
Ora inizio misura scheda: 5.00.00

Ora fine misura scheda: 7.59.59

Strumento: Cirrus 811 B

Matricola: C18933FD

Cert. taratura M1.11.FON.073



Sorgente: Rumore Ambientale

Punto: P1

Altezza: ~ 1.7 m da terra

Distanza: -

Provincia: Torino

Comune: Torino

Indirizzo: Strada del Francese, 93

Data scheda: 12-ott-12

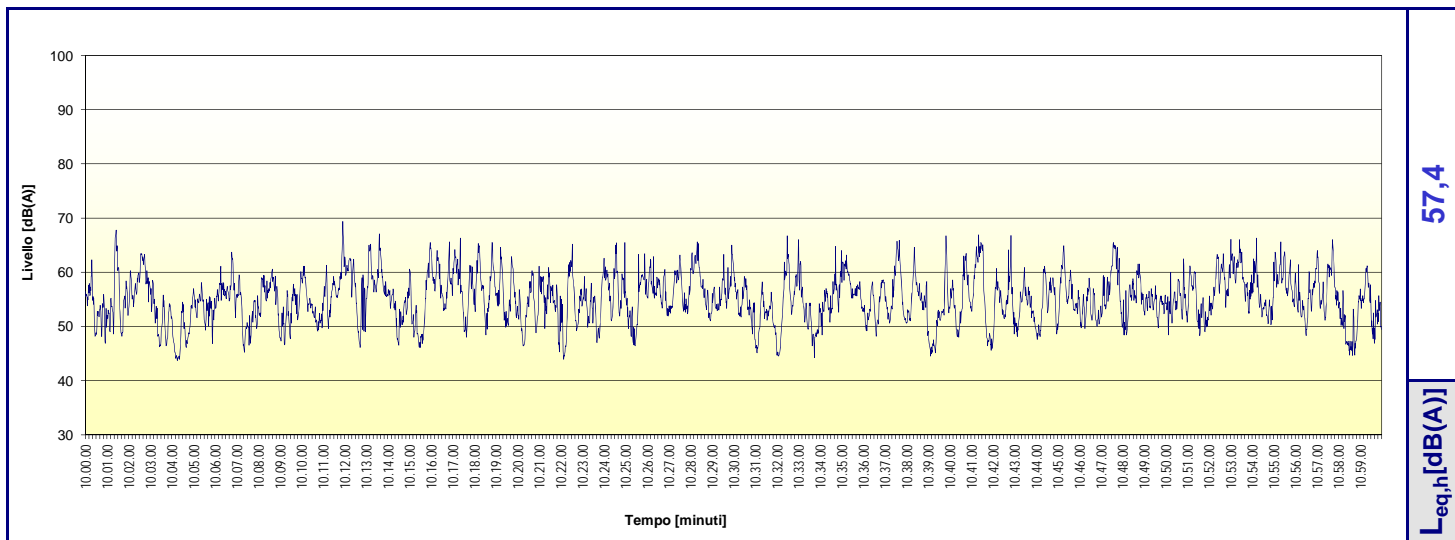
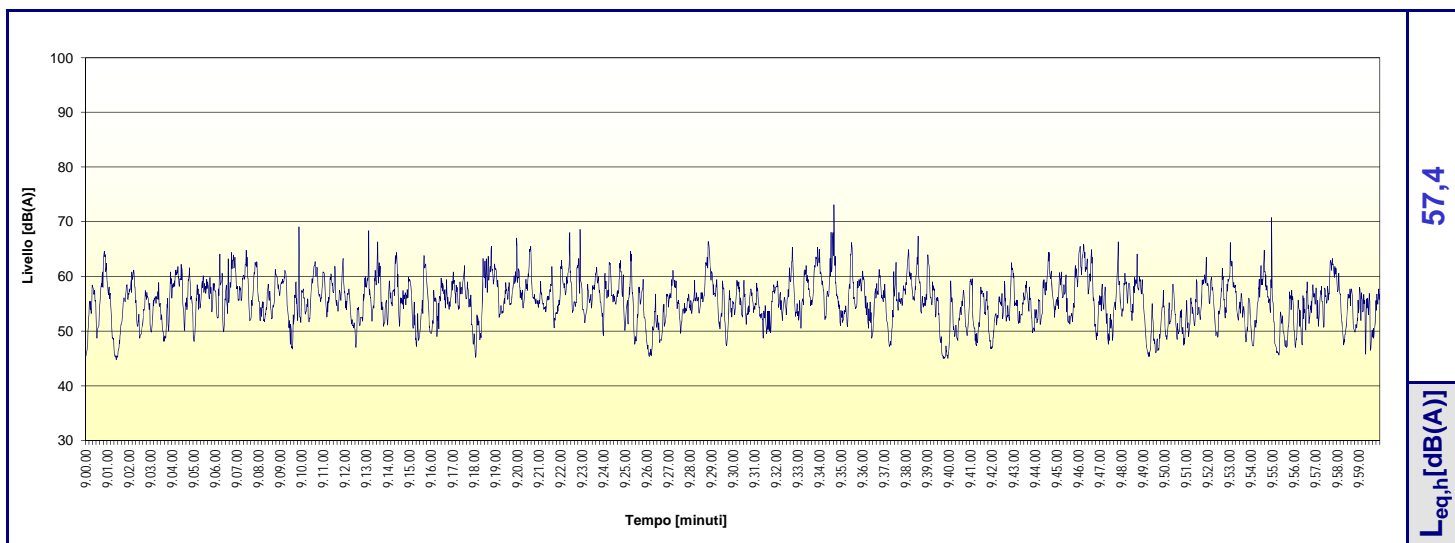
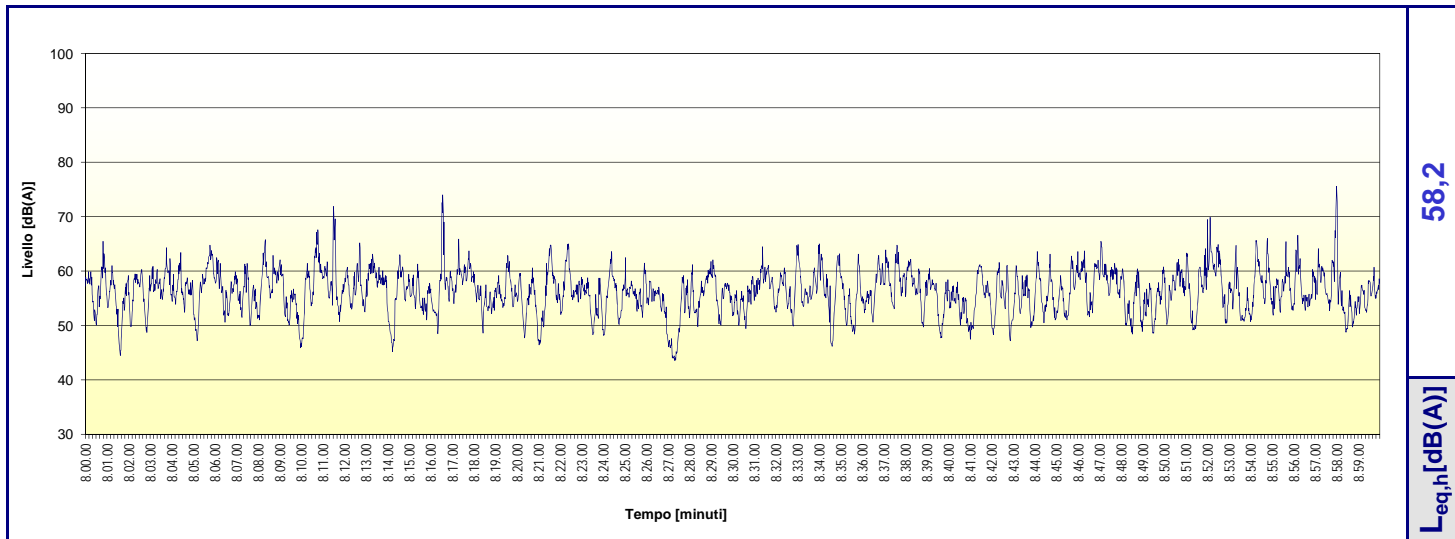
Ora inizio misura scheda: 8.00.00

Ora fine misura scheda: 10.59.59

Strumento: Cirrus 811 B

Matricola: C18933FD

Cert. taratura M1.11.FON.073



Sorgente: Rumore Ambientale

Punto: P1

Altezza: ~ 1.7 m da terra

Distanza: -

Provincia: Torino

Comune: Torino

Indirizzo: Strada del Francese, 93

Data scheda: 12-ott-12

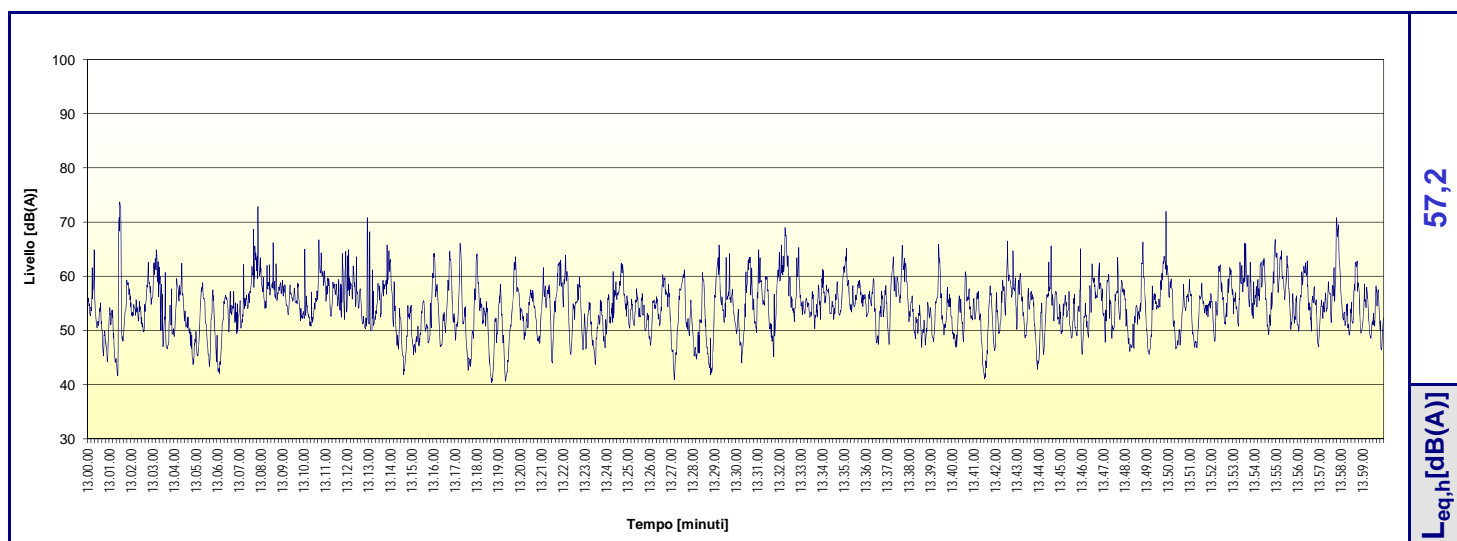
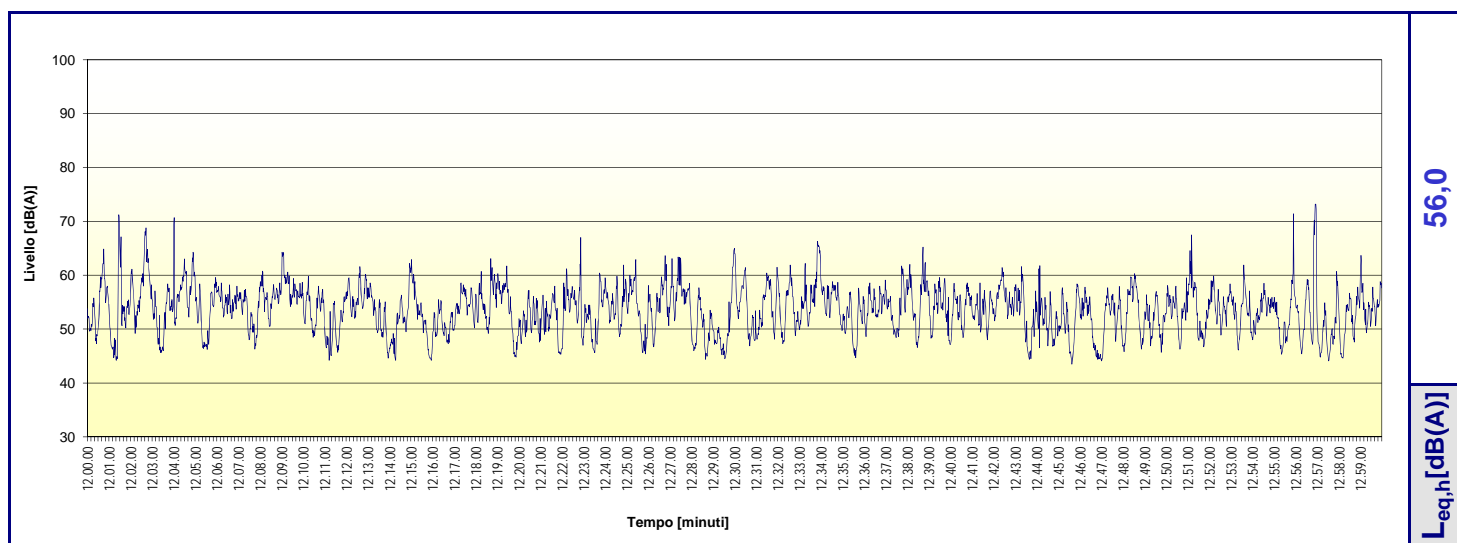
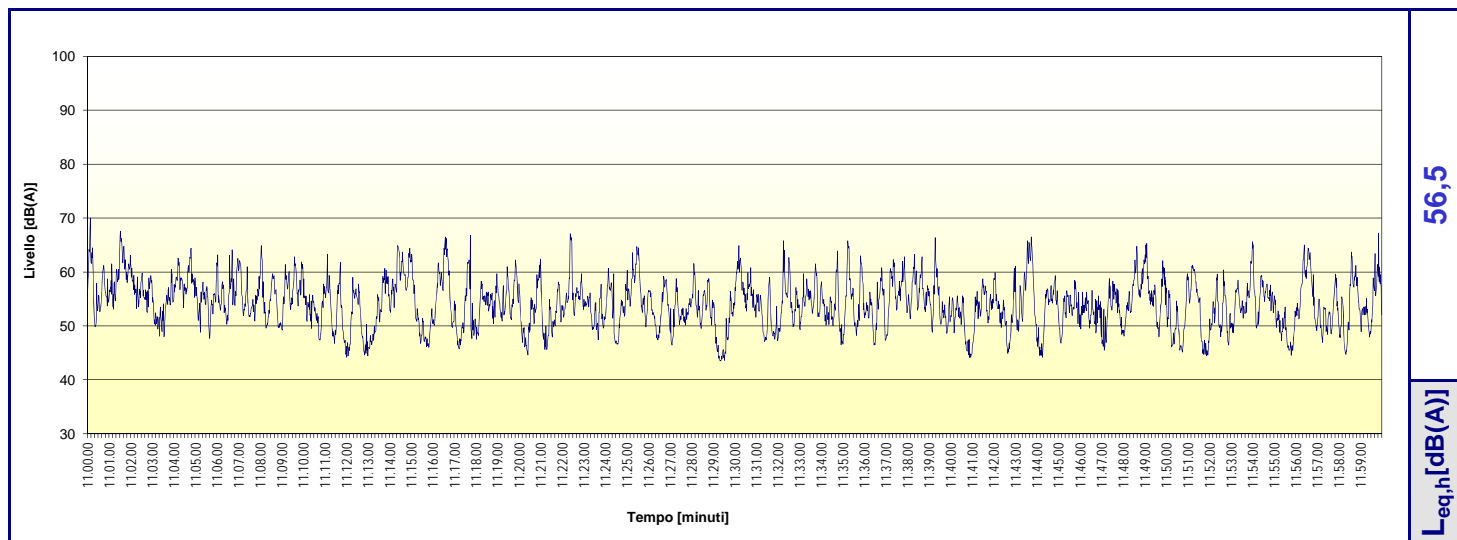
Ora inizio misura scheda: 11.00.00

Ora fine misura scheda: 13.59.59

Strumento: Cirrus 811 B

Matricola: C18933FD

Cert. taratura M1.11.FON.073



Sorgente: Rumore Ambientale

Punto: P1

Altezza: ~ 1.7 m da terra

Distanza: -

Provincia: Torino

Comune: Torino

Indirizzo: Strada del Francese, 93

Data scheda: 12-ott-12

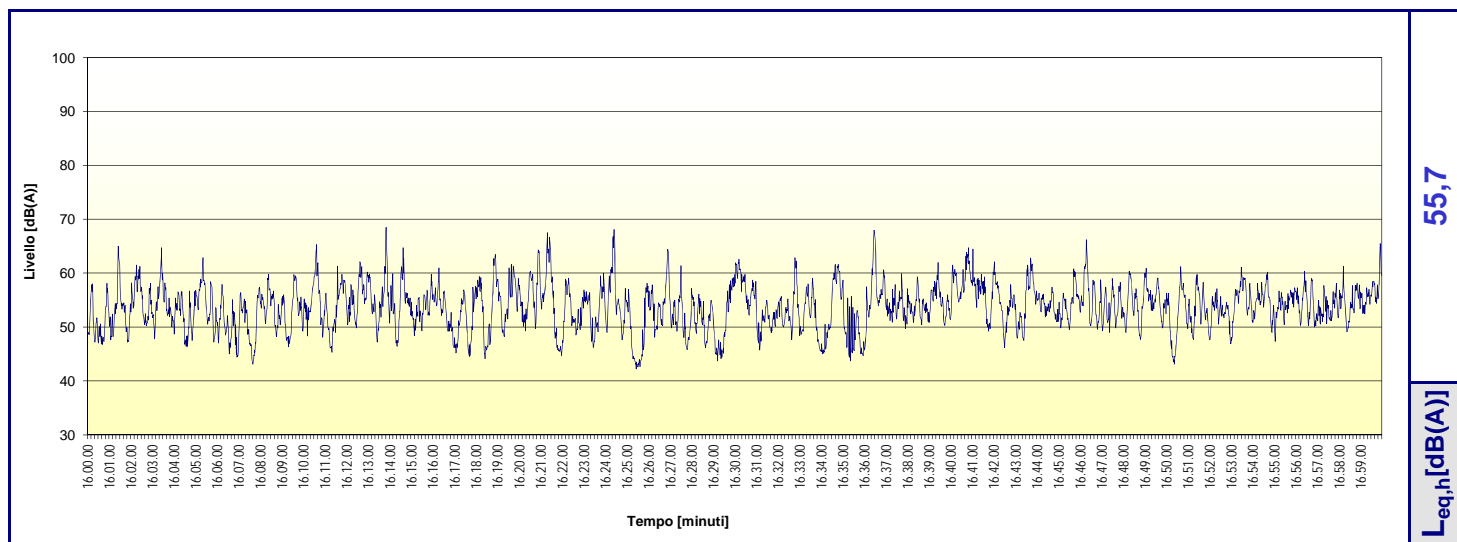
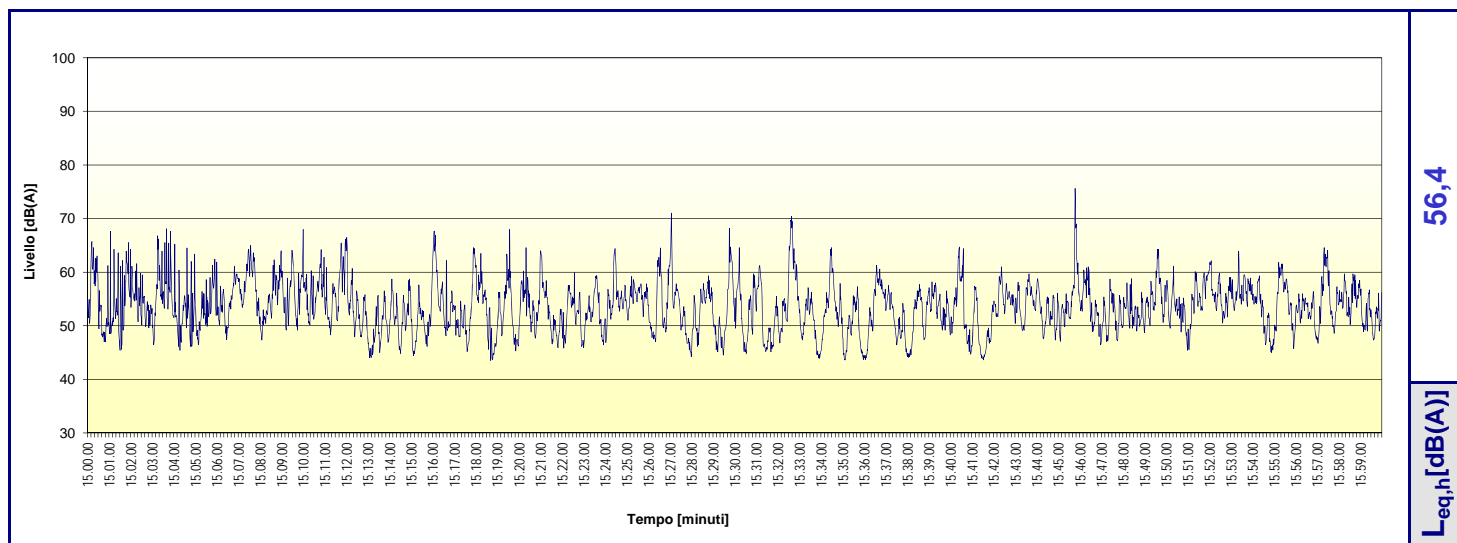
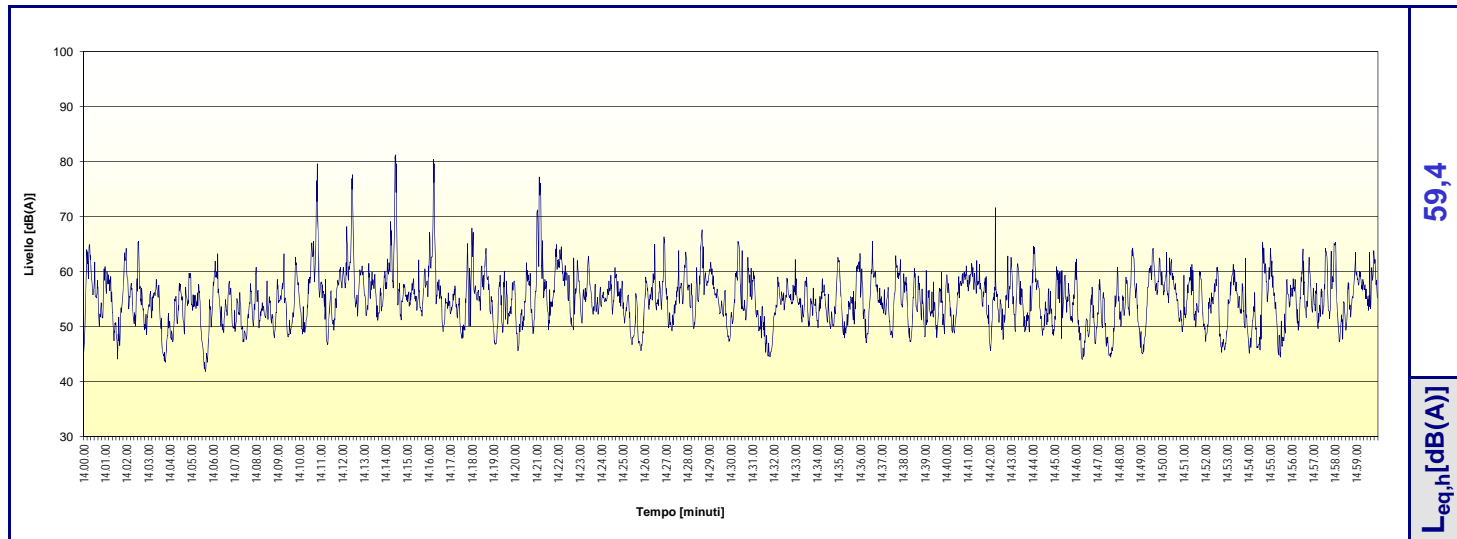
Ora inizio misura scheda: 14.00.00

Ora fine misura scheda: 16.59.59

Strumento: Cirrus 811 B

Matricola: C18933FD

Cert. taratura M1.11.FON.073



Sorgente: Rumore Ambientale

Punto: P1

Altezza: ~ 1.7 m da terra

Distanza: -

Provincia: Torino

Comune: Torino

Indirizzo: Strada del Francese, 93

Data scheda: 12-ott-12

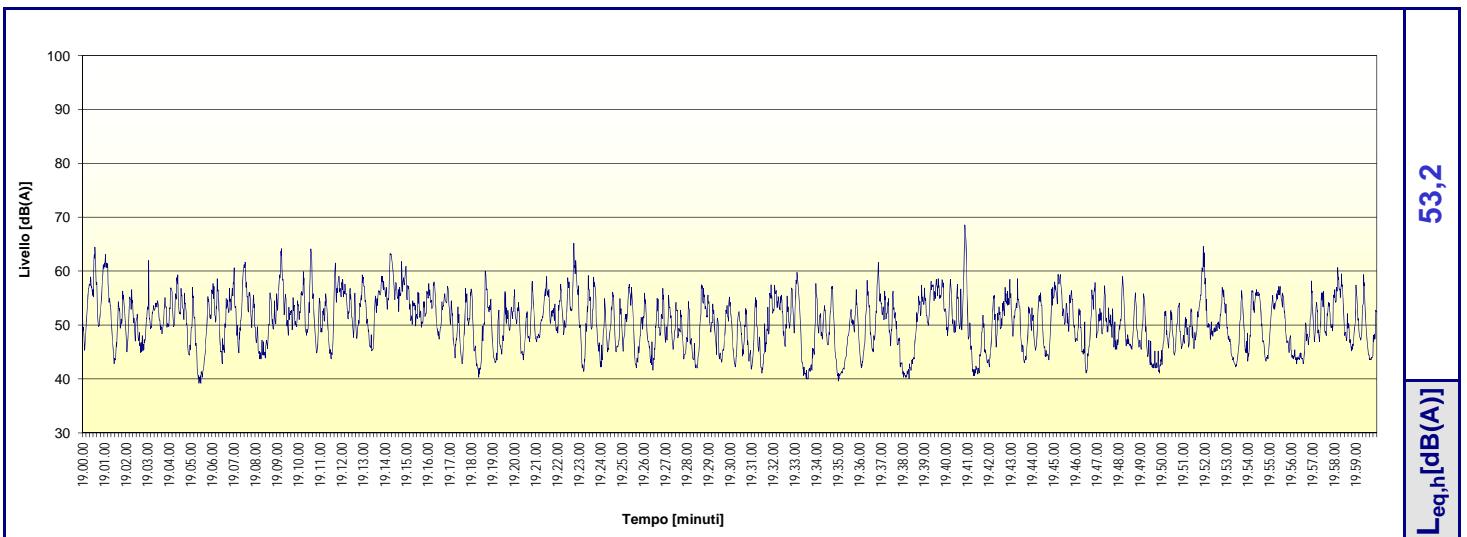
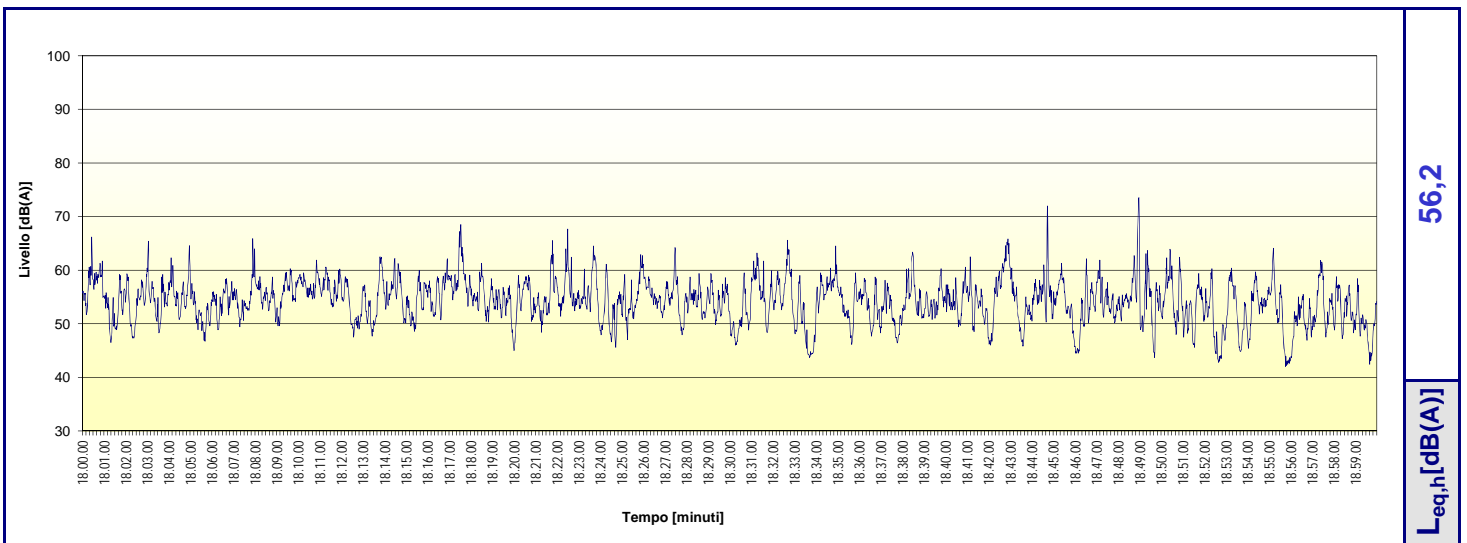
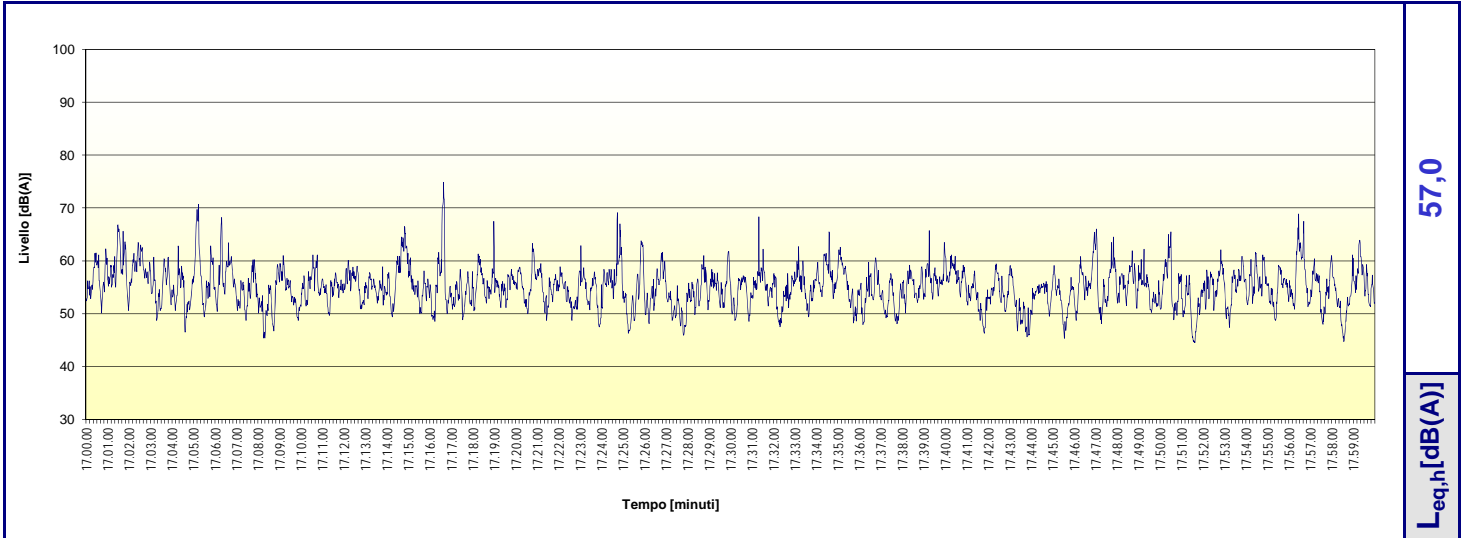
Ora inizio misura scheda: 17.00.00

Ora fine misura scheda: 19.59.59

Strumento: Cirrus 811 B

Matricola: C18933FD

Cert. taratura M1.11.FON.073



Sorgente: Rumore Ambientale

Punto: P1

Altezza: ~ 1.7 m da terra

Distanza: -

Provincia: Torino

Comune: Torino

Indirizzo: Strada del Francese, 93

Data scheda: 12-ott-12

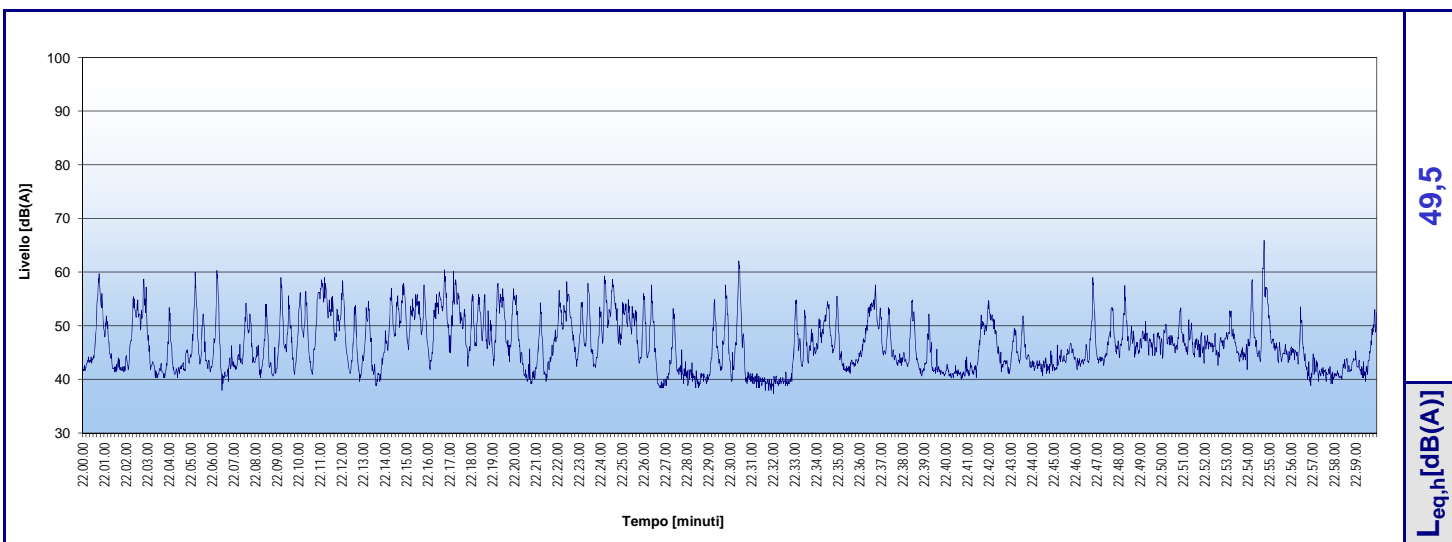
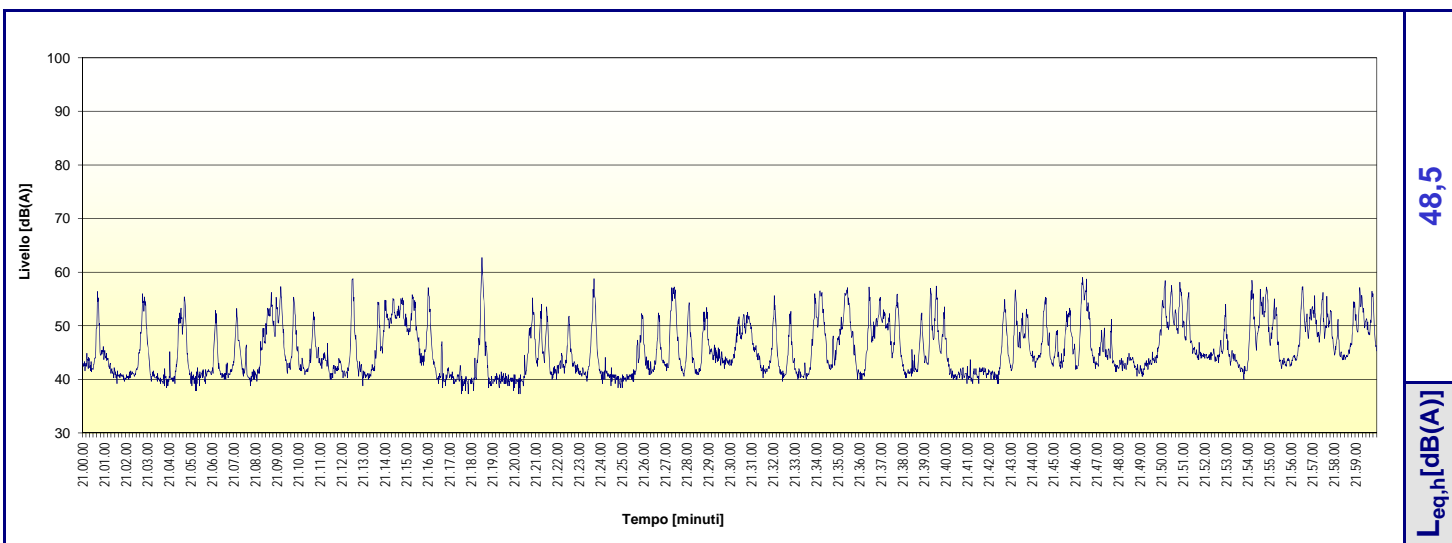
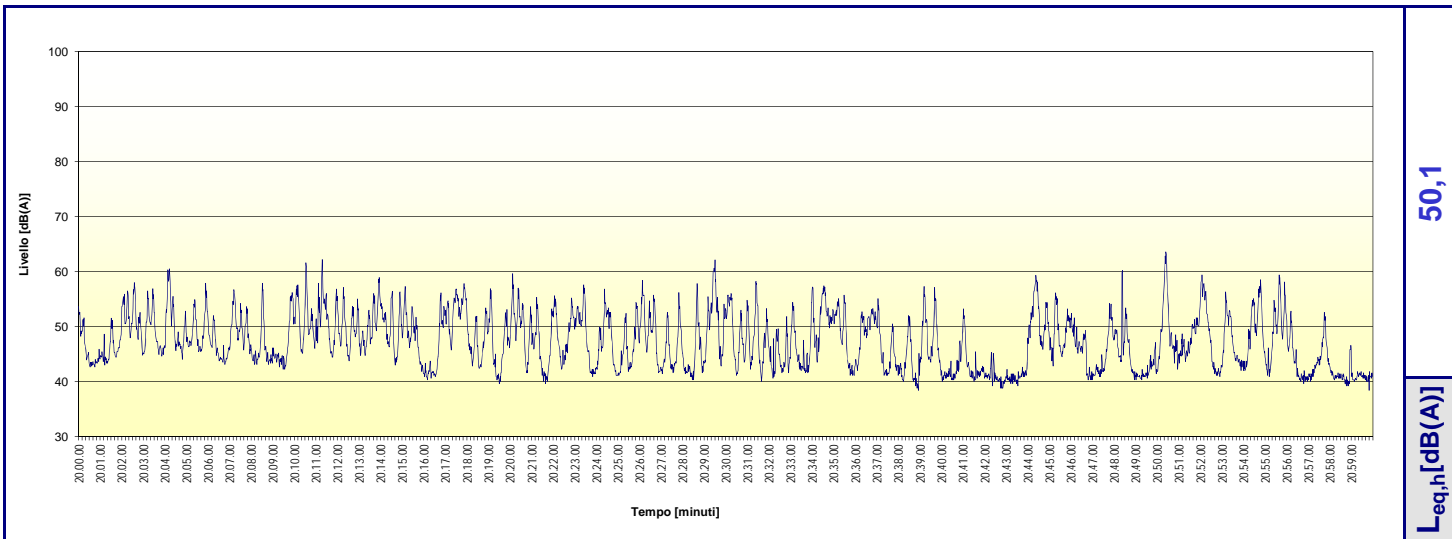
Ora inizio misura scheda: 20.00.00

Ora fine misura scheda: 22.59.59

Strumento: Cirrus 811 B

Matricola: C18933FD

Cert. taratura M1.11.FON.073



Sorgente: Rumore Ambientale

Punto: P1

Altezza: ~ 1.7 m da terra

Distanza: -

Provincia: Torino

Comune: Torino

Indirizzo: Strada del Francese, 93

Data scheda: 12-ott-12 e 13-ott-12

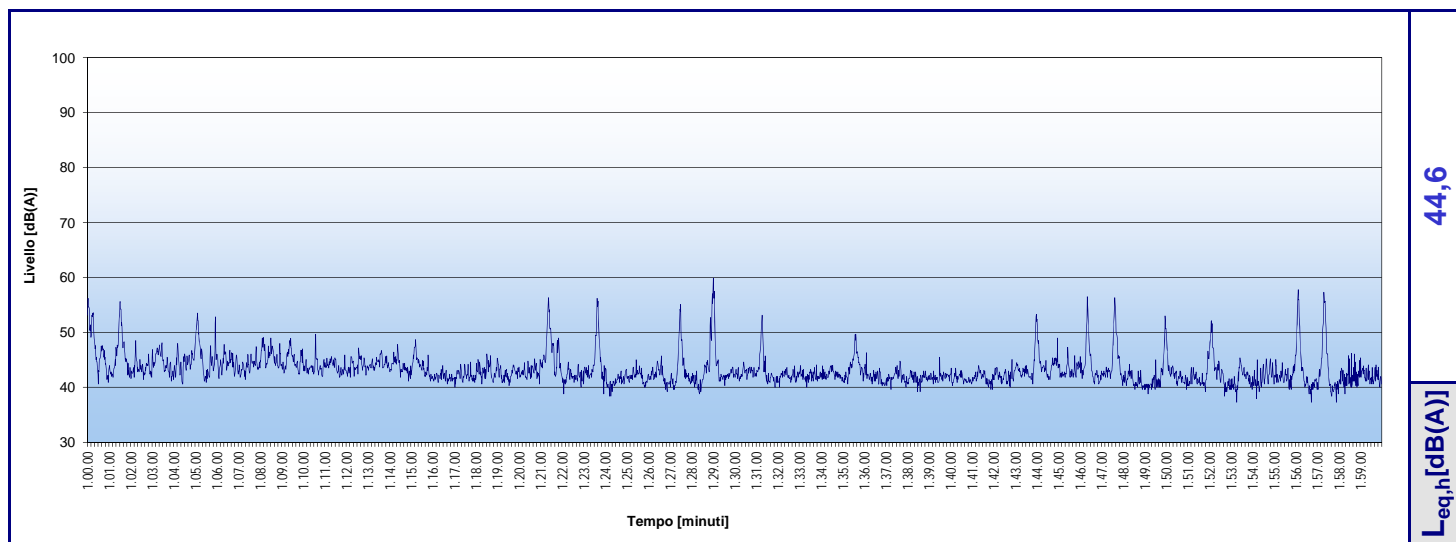
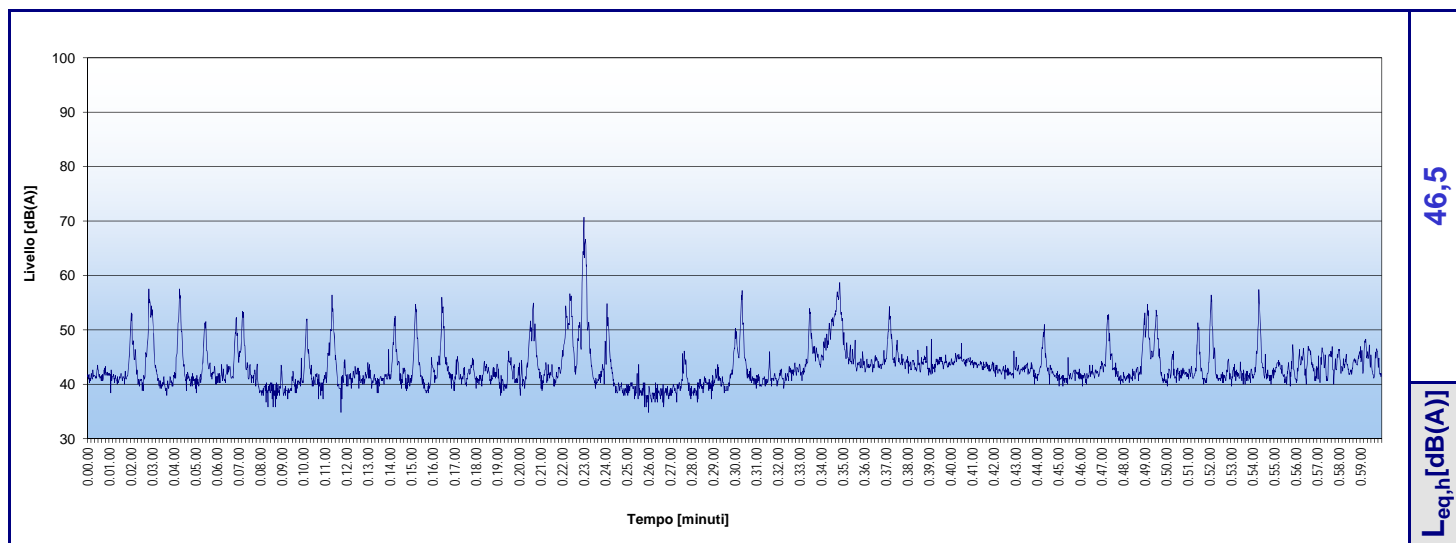
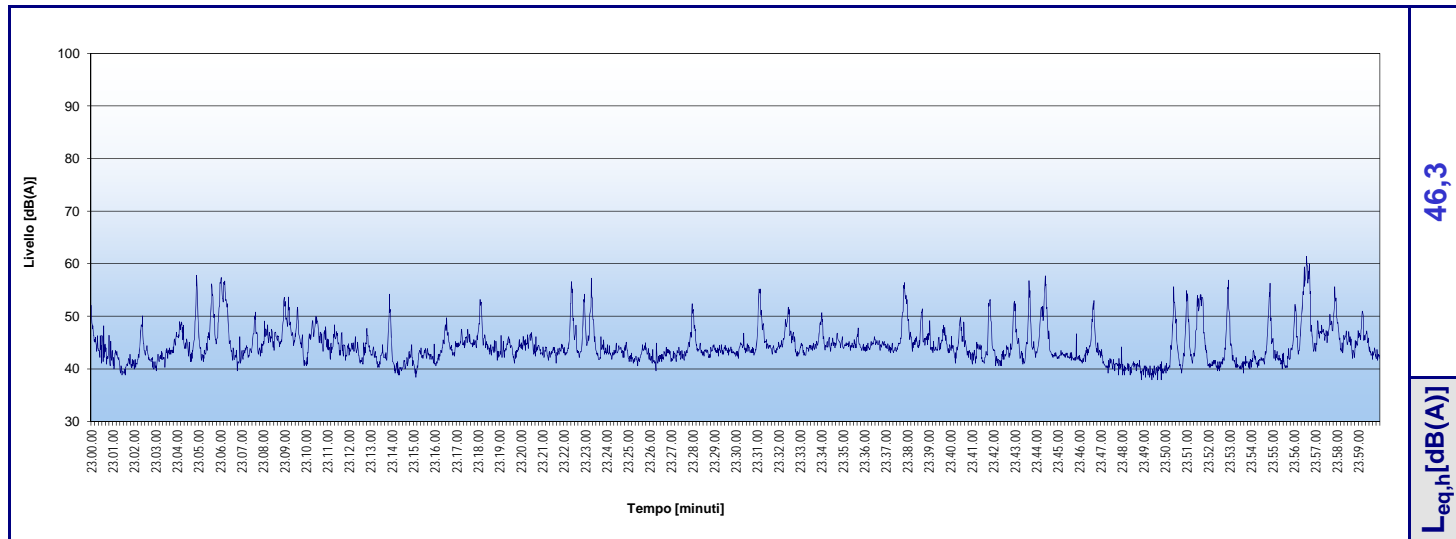
Ora inizio misura scheda: 23.00.00

Ora fine misura scheda: 1.59.59

Strumento: Cirrus 811 B

Matricola: C18933FD

Cert. taratura M1.11.FON.073



Sorgente: Rumore Ambientale

Punto: P1

Altezza: ~ 1.7 m da terra

Distanza: -

Provincia: Torino

Comune: Torino

Indirizzo: Strada del Francese, 93

Data scheda: 13-ott-12

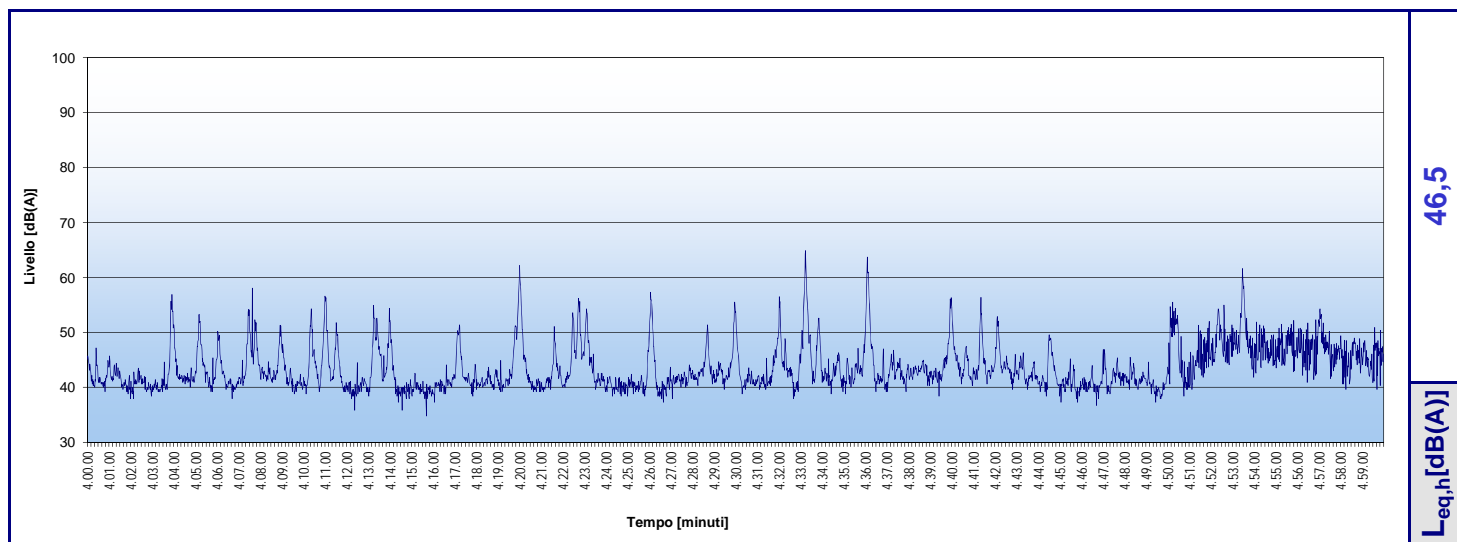
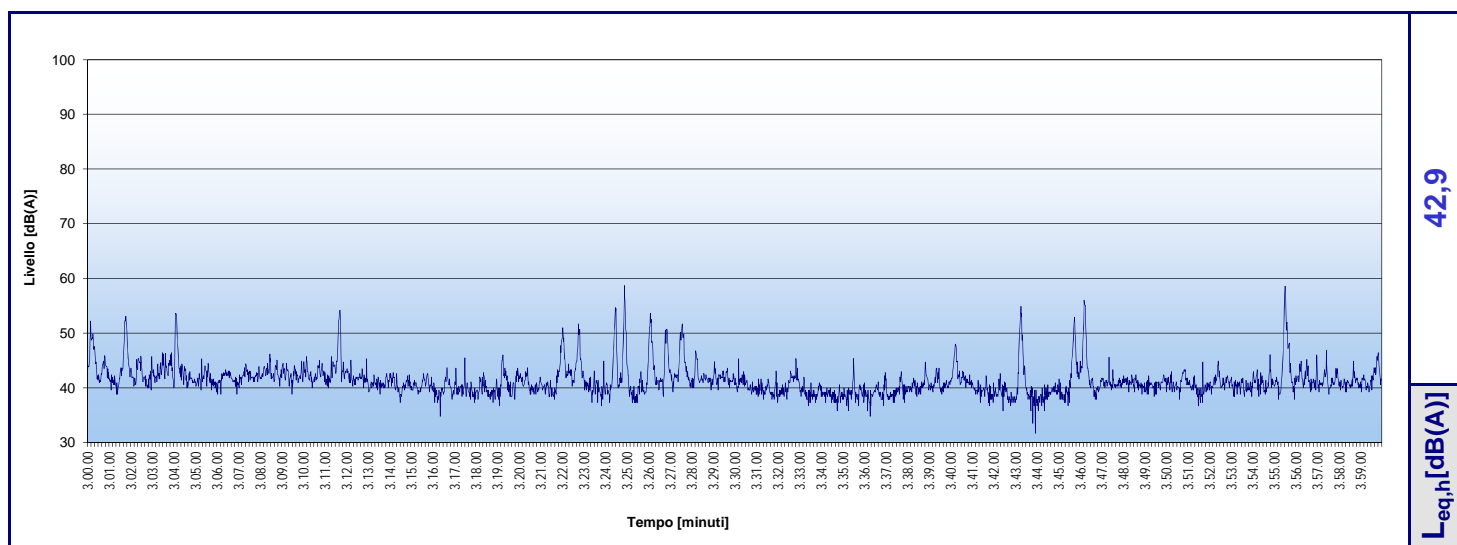
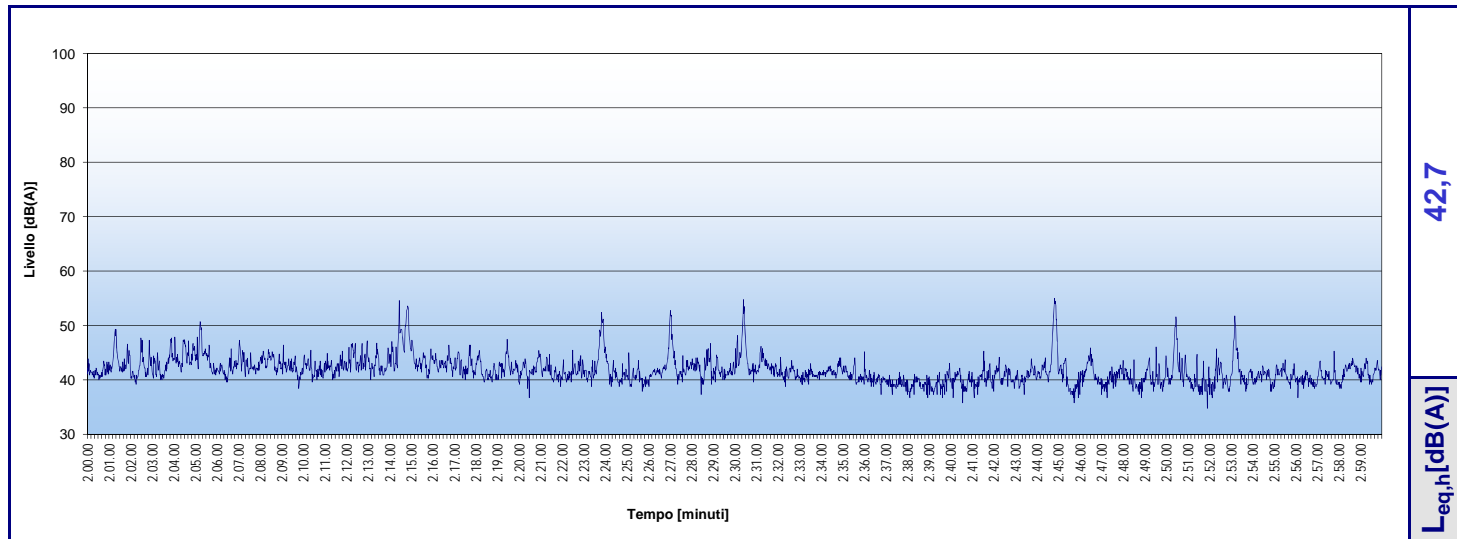
Ora inizio misura scheda: 2.00.00

Ora fine misura scheda: 4.59.59

Strumento: Cirrus 811 B

Matricola: C18933FD

Cert. taratura M1.11.FON.073



Sorgente: Rumore Ambientale

Punto: P1

Altezza: ~ 1.7 m da terra

Distanza: -

Provincia: Torino

Comune: Torino

Indirizzo: Strada del Francese, 93

Data scheda: 13-ott-12

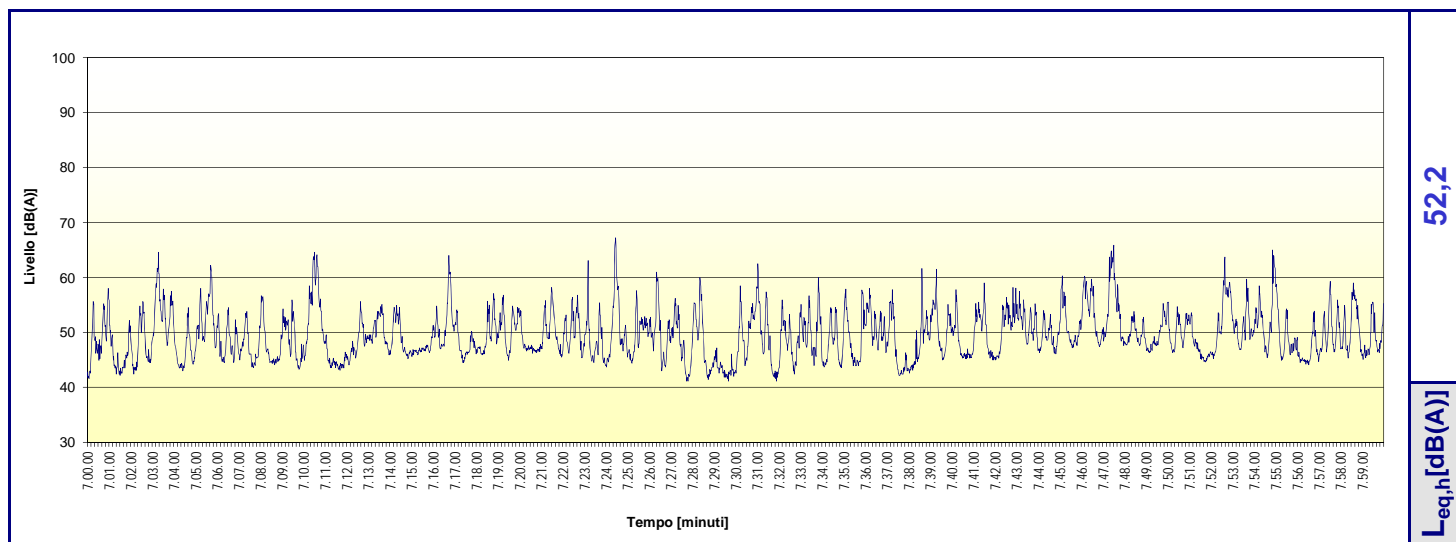
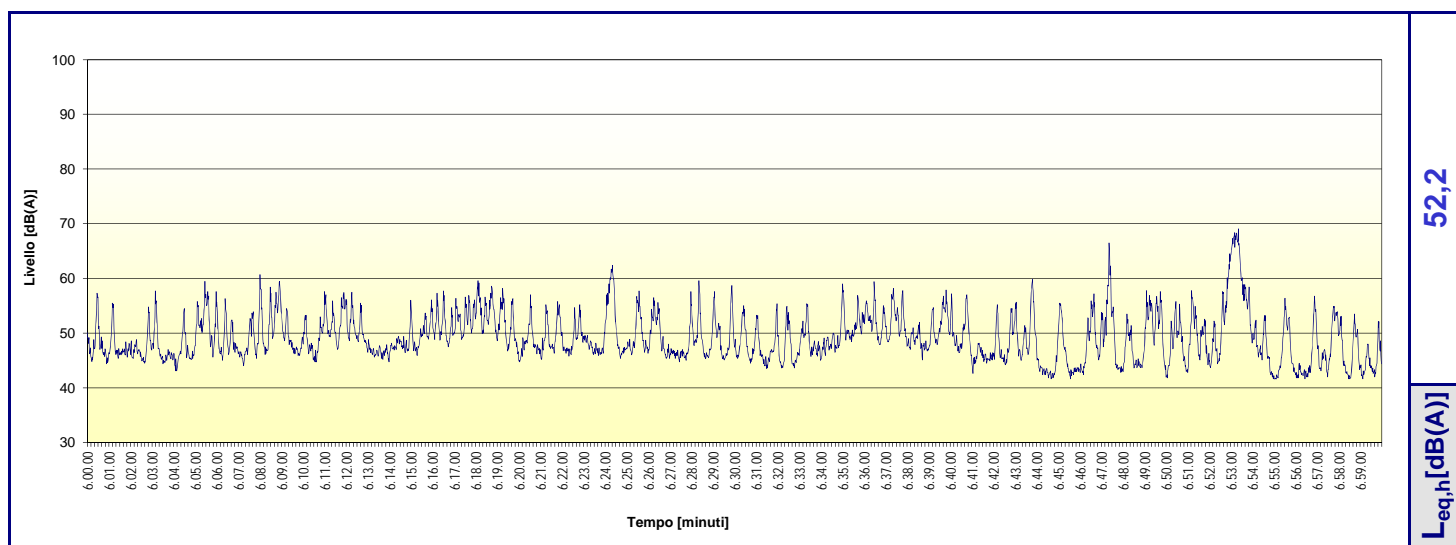
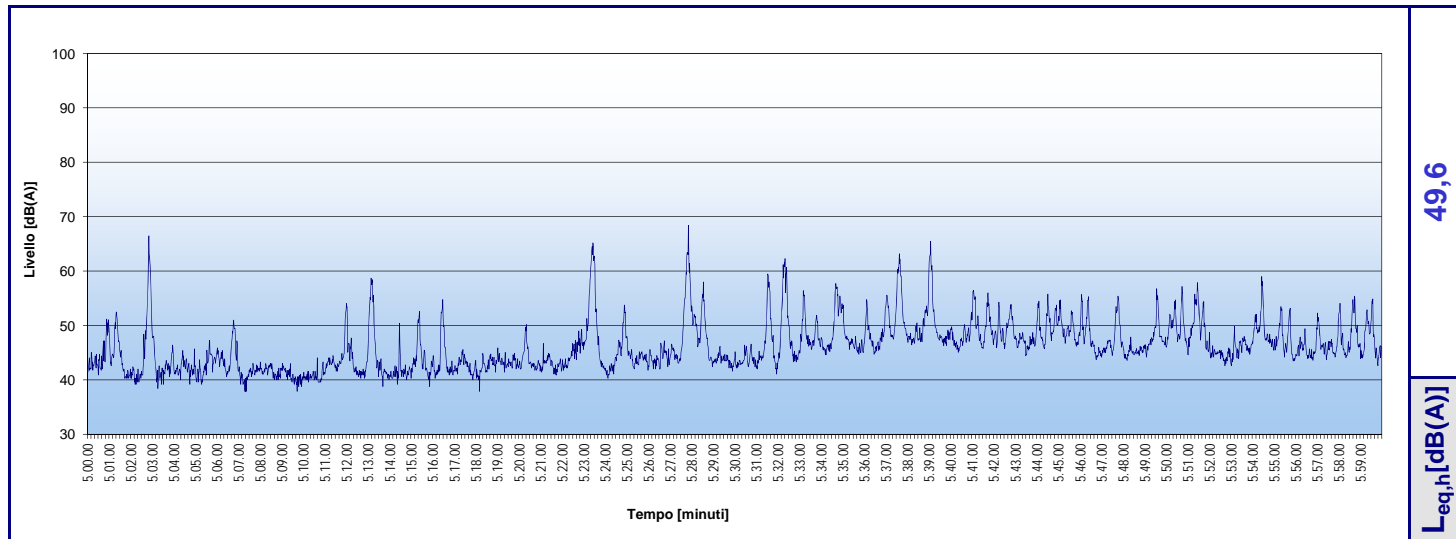
Ora inizio misura scheda: 5.00.00

Ora fine misura scheda: 7.59.59

Strumento: Cirrus 811 B

Matricola: C18933FD

Cert. taratura M1.11.FON.073



Sorgente: Rumore Ambientale

Punto: P1

Altezza: ~ 1.7 m da terra

Distanza: -

Provincia: Torino

Comune: Torino

Indirizzo: Strada del Francese, 93

Data scheda: 13-ott-12

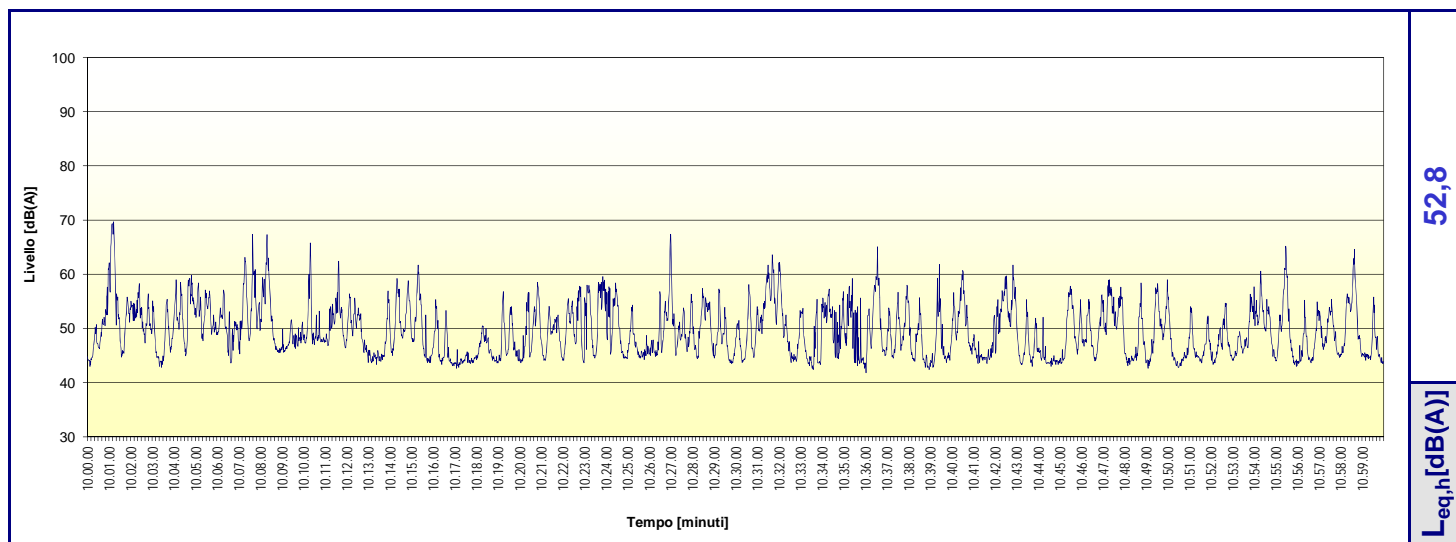
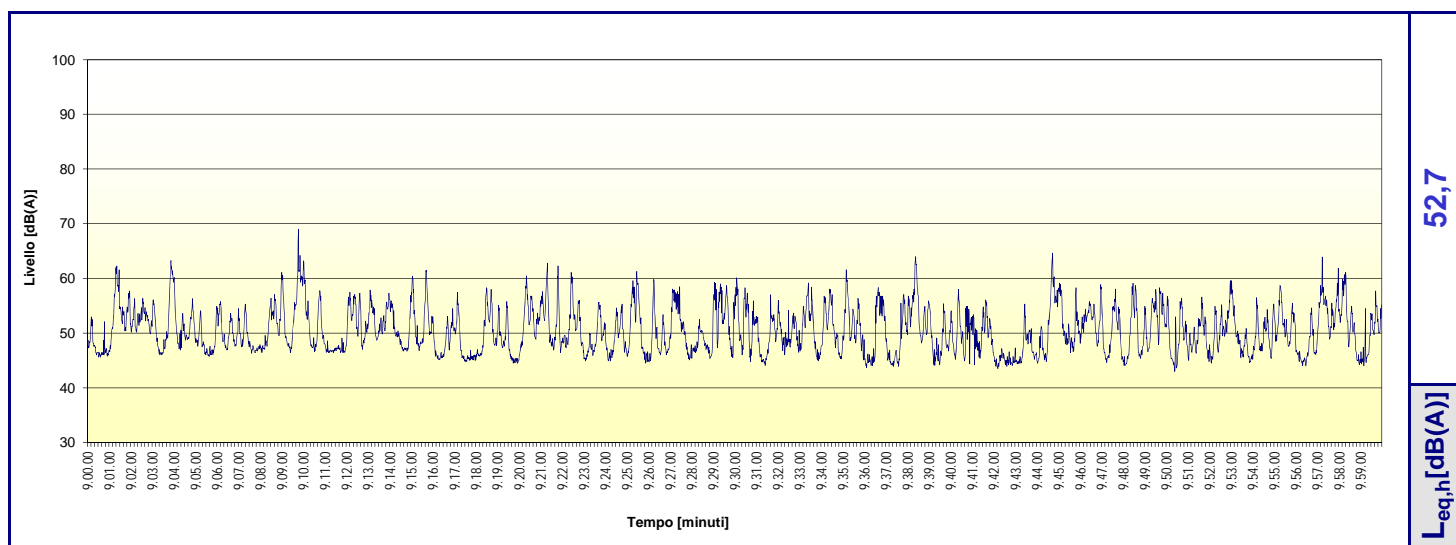
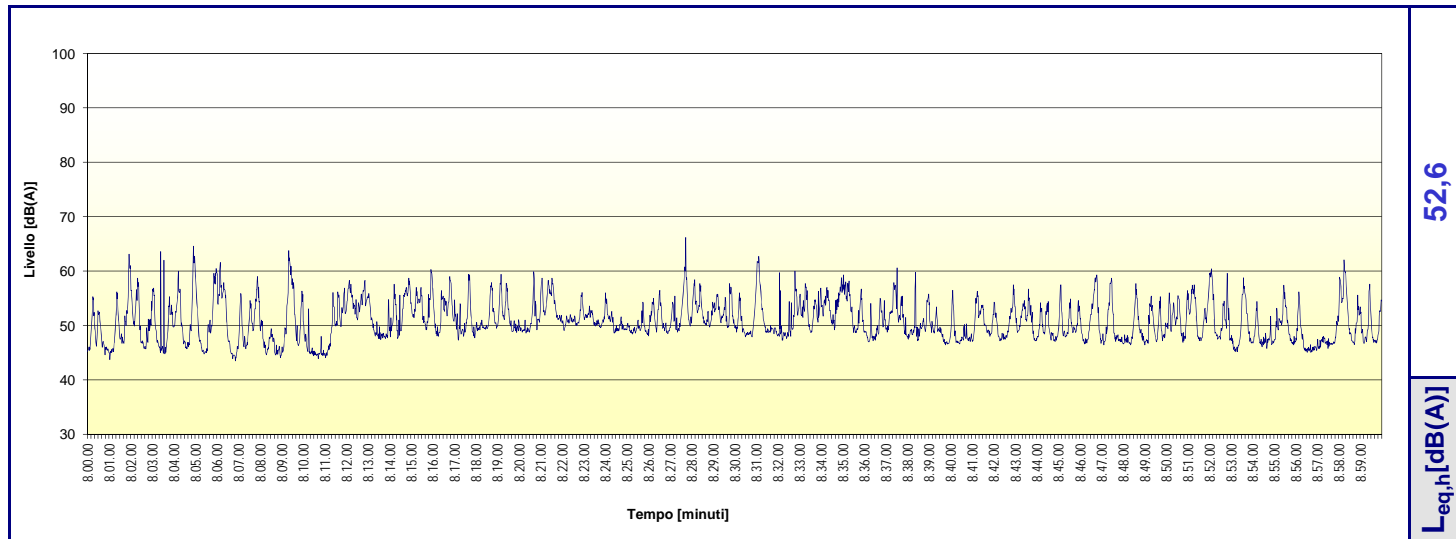
Ora inizio misura scheda: 8.00.00

Ora fine misura scheda: 10.59.59

Strumento: Cirrus 811 B

Matricola: C18933FD

Cert. taratura M1.11.FON.073



Sorgente: Rumore Ambientale

Punto: P1

Altezza: ~ 1.7 m da terra

Distanza: -

Provincia: Torino

Comune: Torino

Indirizzo: Strada del Francese, 93

Data scheda: 13-ott-12

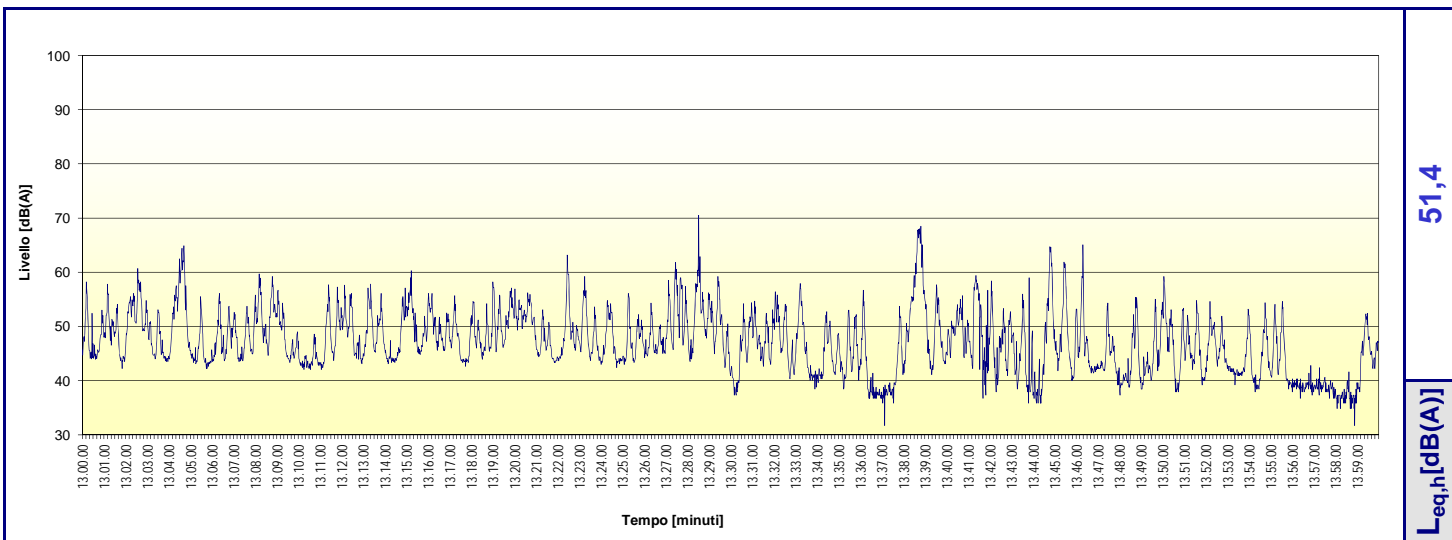
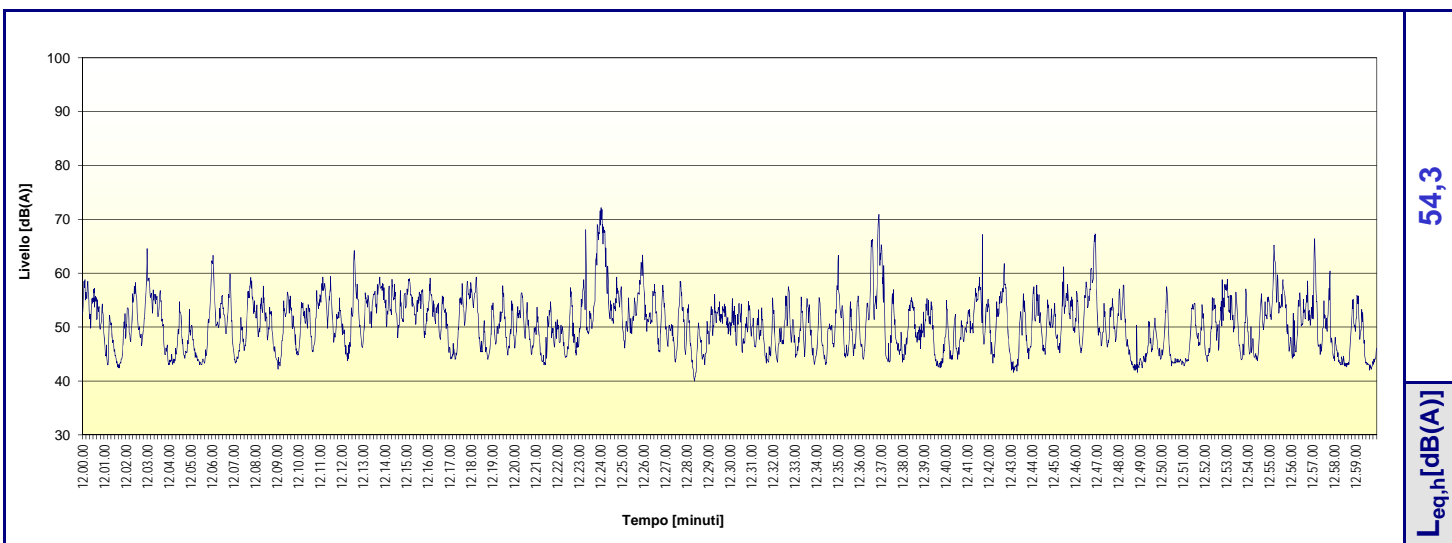
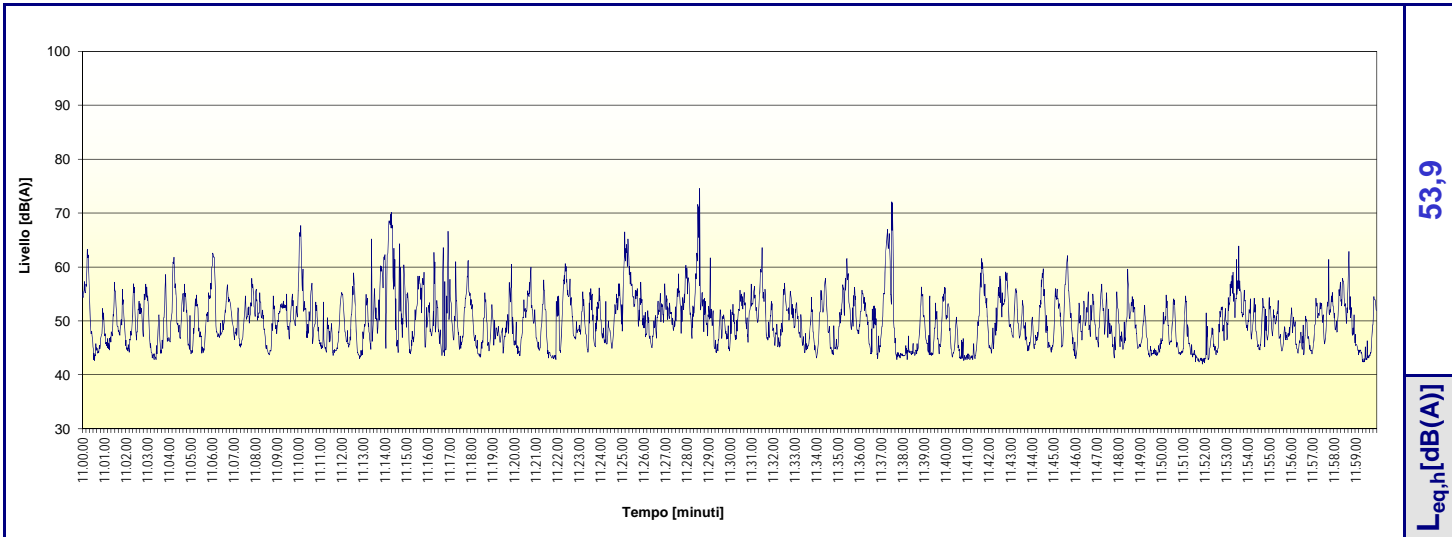
Ora inizio misura scheda: 11.00.00

Ora fine misura scheda: 13.59.59

Strumento: Cirrus 811 B

Matricola: C18933FD

Cert. taratura M1.11.FON.073



Sorgente: Rumore Ambientale

Punto: P1

Altezza: ~ 1.7 m da terra

Distanza: -

Provincia: Torino

Comune: Torino

Indirizzo: Strada del Francese, 93

Data scheda: 13-ott-12

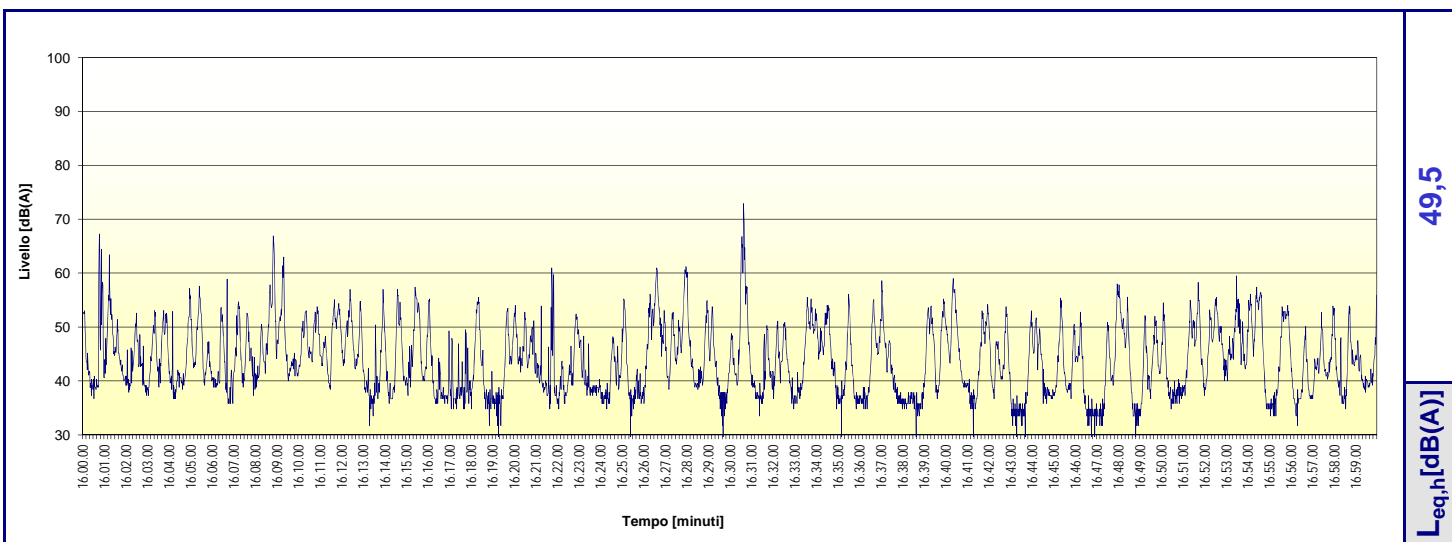
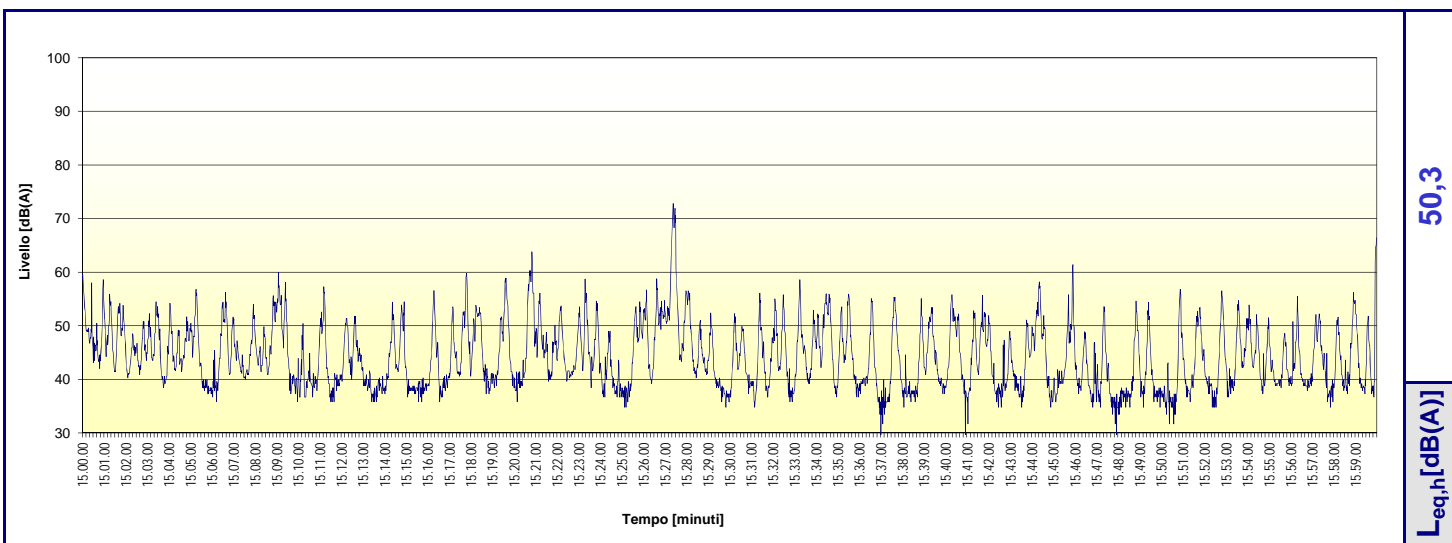
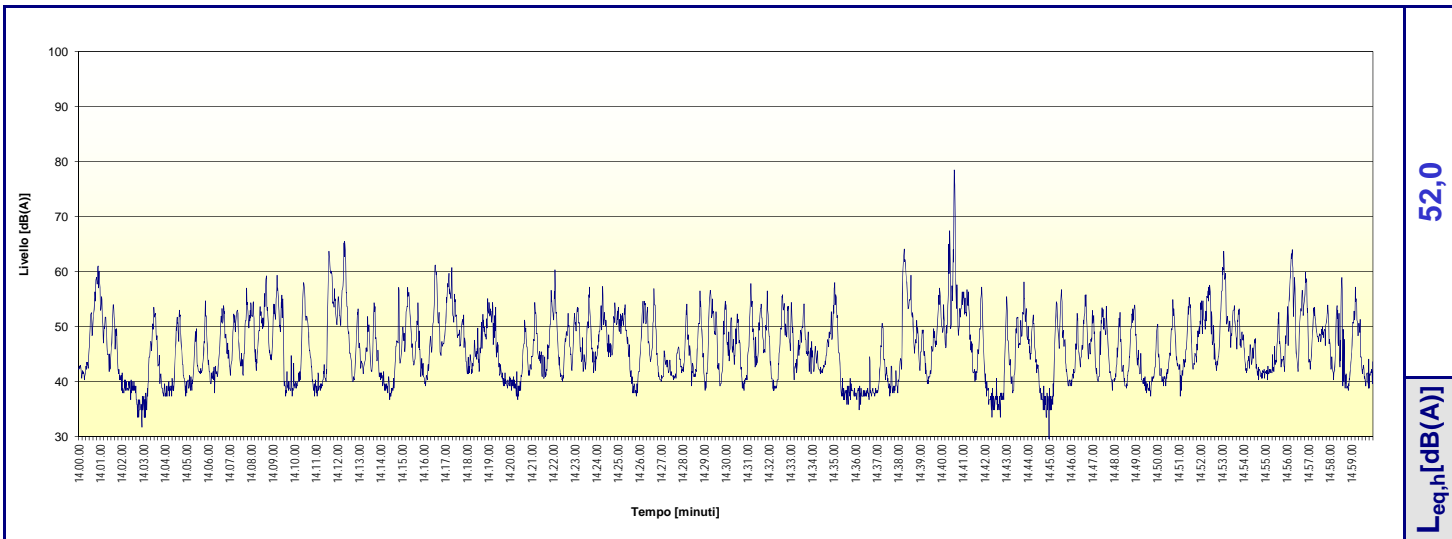
Ora inizio misura scheda: 14.00.00

Ora fine misura scheda: 16.59.59

Strumento: Cirrus 811 B

Matricola: C18933FD

Cert. taratura M1.11.FON.073



Sorgente: Rumore Ambientale

Punto: P1

Altezza: ~ 1.7 m da terra

Distanza: -

Provincia: Torino

Comune: Torino

Indirizzo: Strada del Francese, 93

Data scheda: 13-ott-12

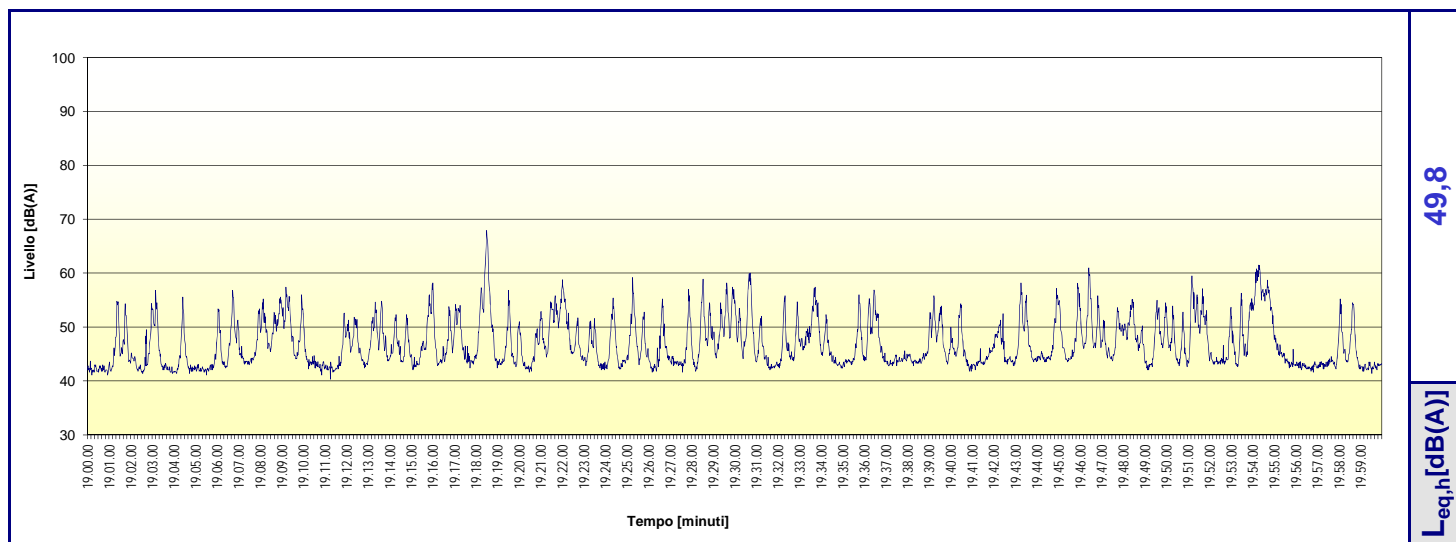
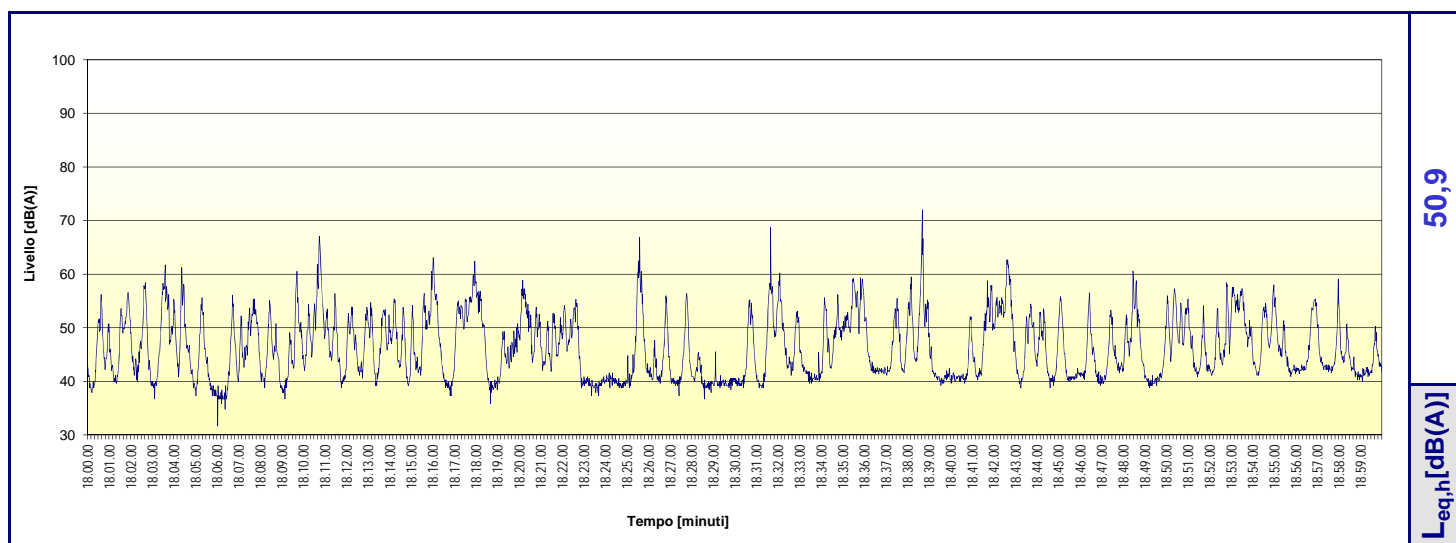
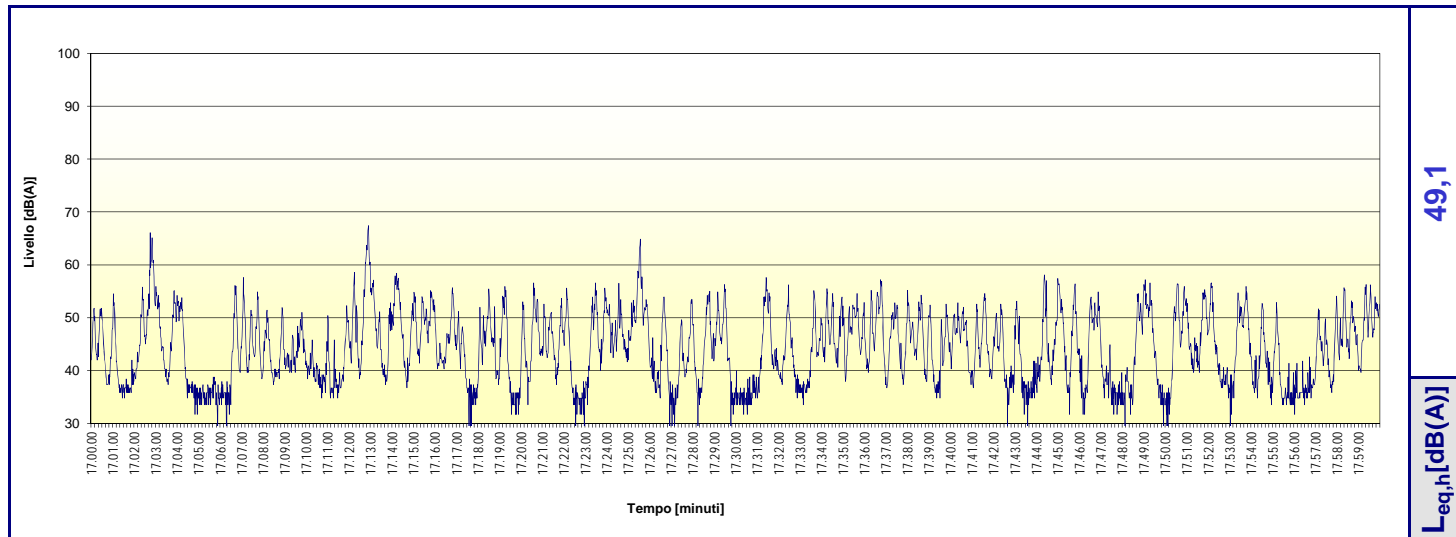
Ora inizio misura scheda: 17.00.00

Ora fine misura scheda: 19.59.59

Strumento: Cirrus 811 B

Matricola: C18933FD

Cert. taratura M1.11.FON.073



Sorgente: Rumore Ambientale

Punto: P1

Altezza: ~ 1.7 m da terra

Distanza: -

Provincia: Torino

Comune: Torino

Indirizzo: Strada del Francese, 93

Data scheda: 13-ott-12

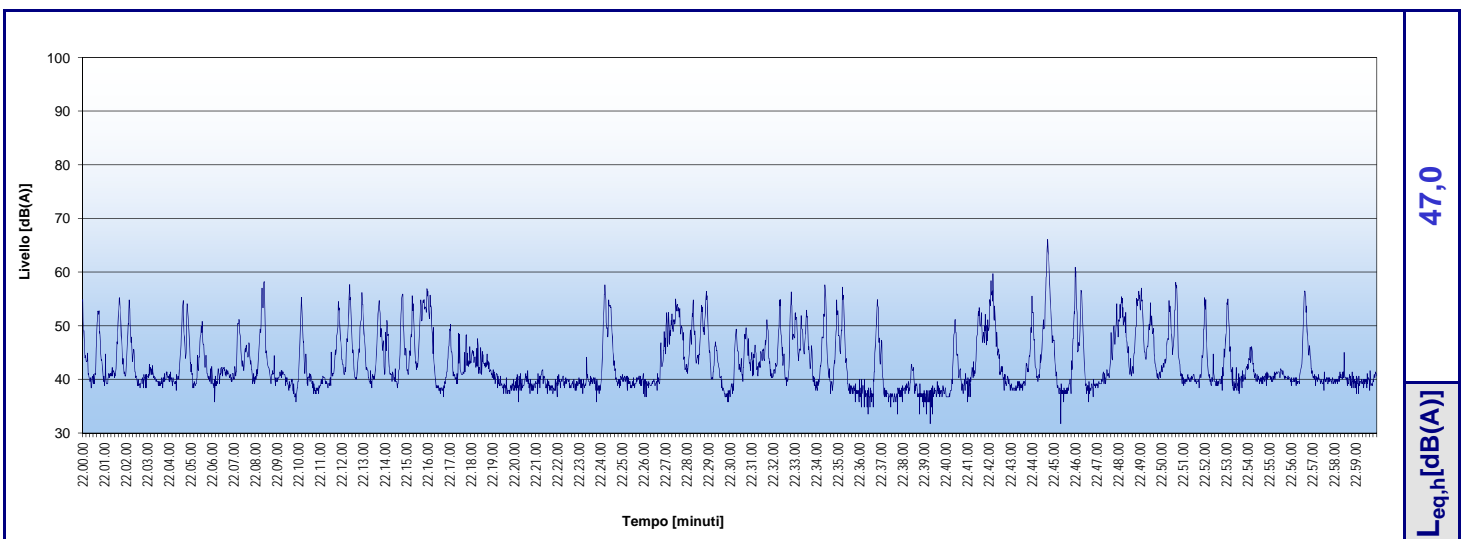
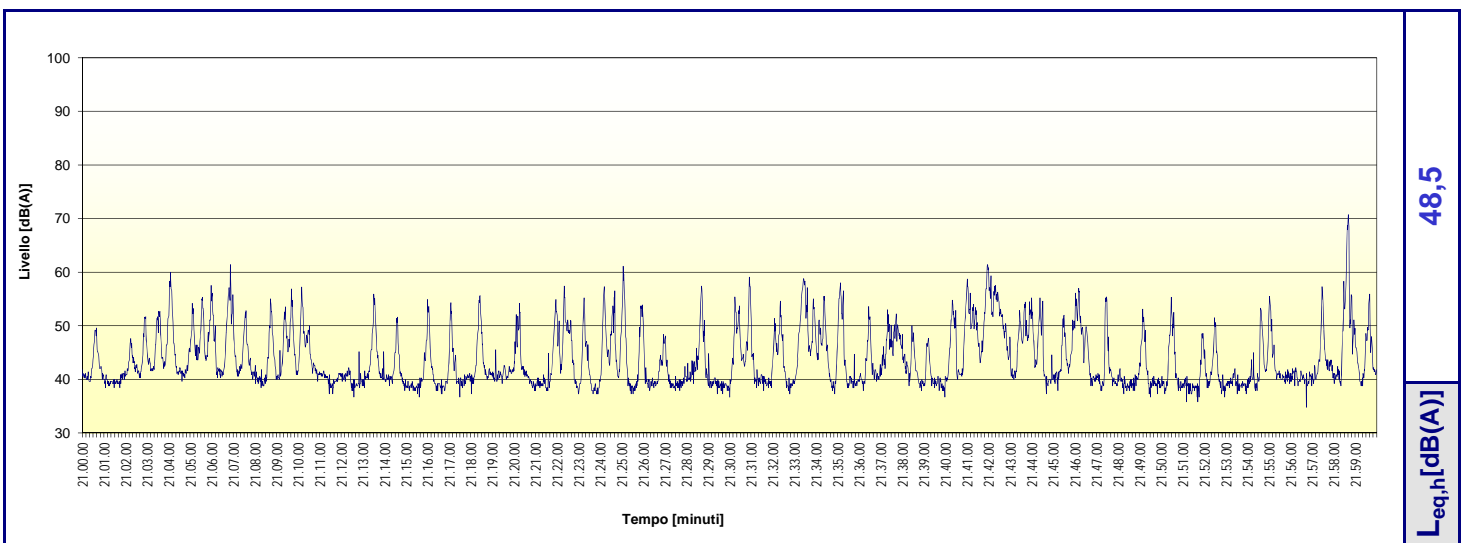
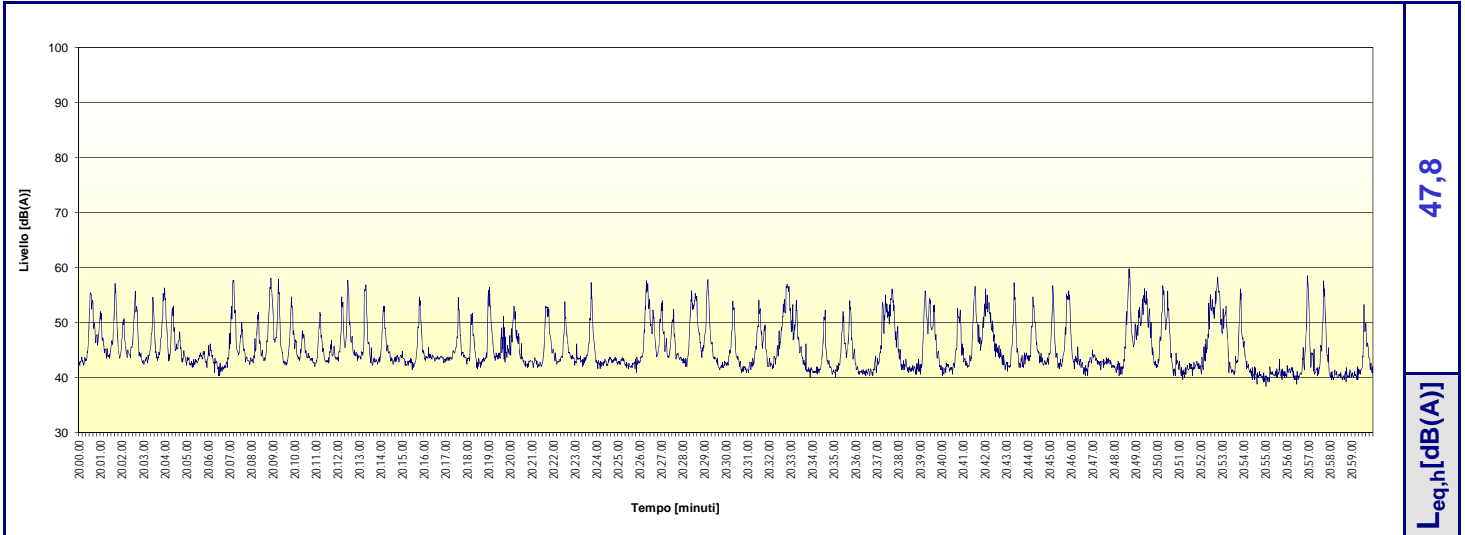
Ora inizio misura scheda: 20.00.00

Ora fine misura scheda: 22.59.59

Strumento: Cirrus 811 B

Matricola: C18933FD

Cert. taratura M1.11.FON.073



Sorgente: Rumore Ambientale

Punto: P1

Altezza: ~ 1.7 m da terra

Distanza: -

Provincia: Torino

Comune: Torino

Indirizzo: Strada del Francese, 93

Data scheda: 13-ott-12 e 14-ott-12

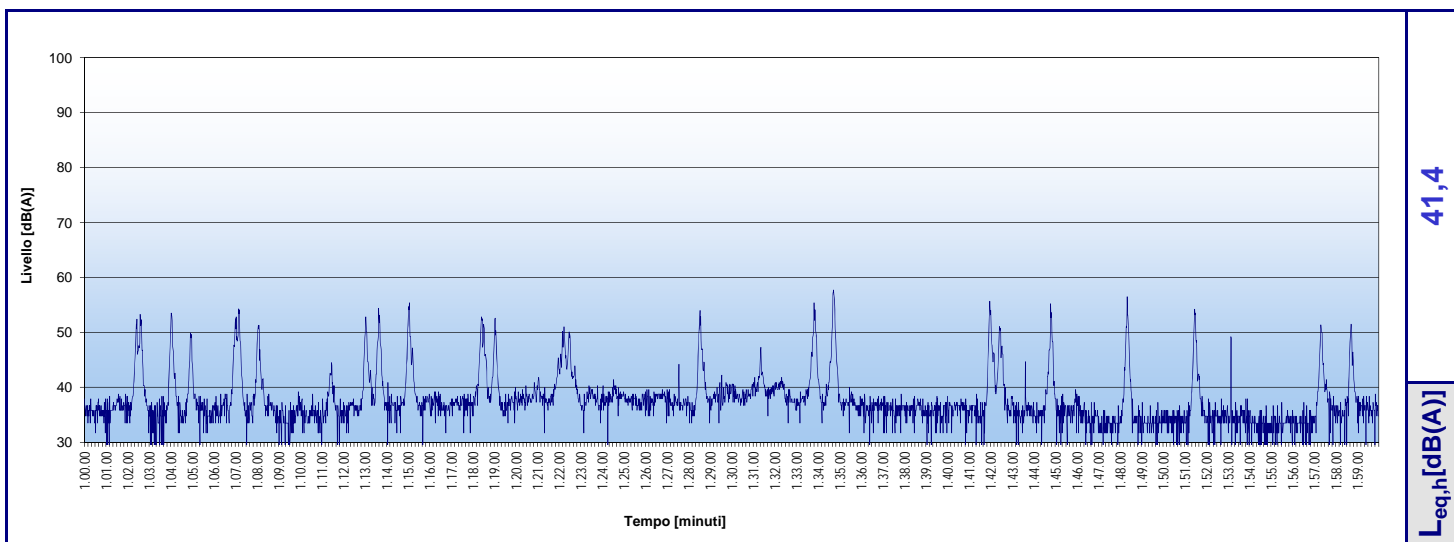
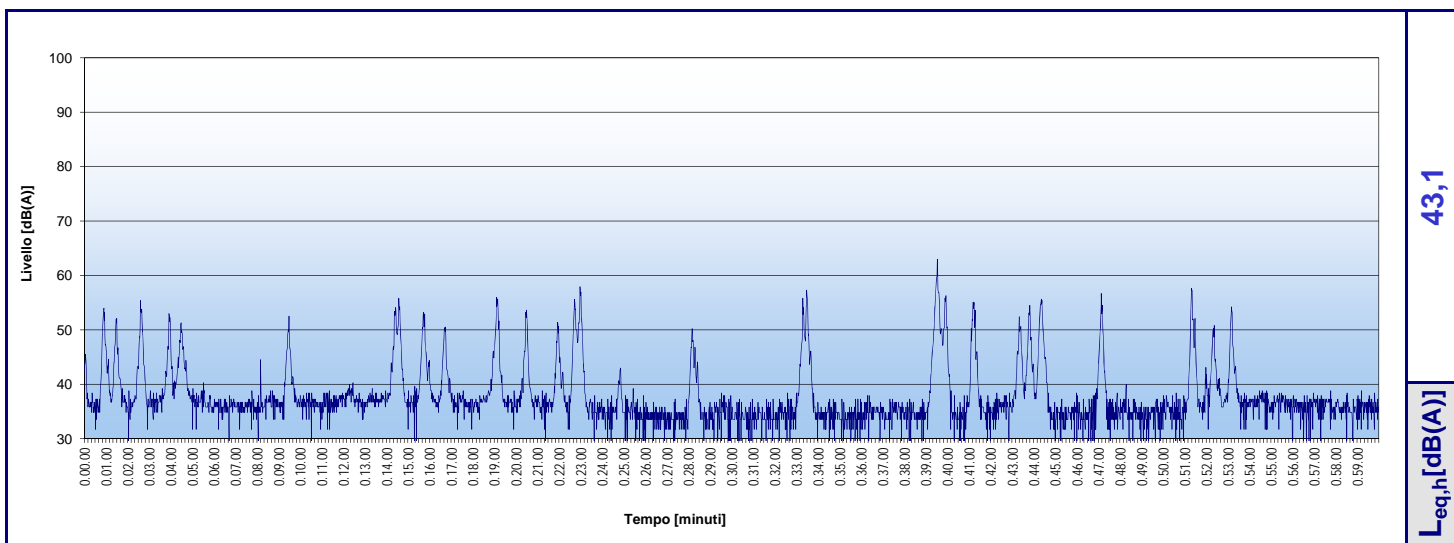
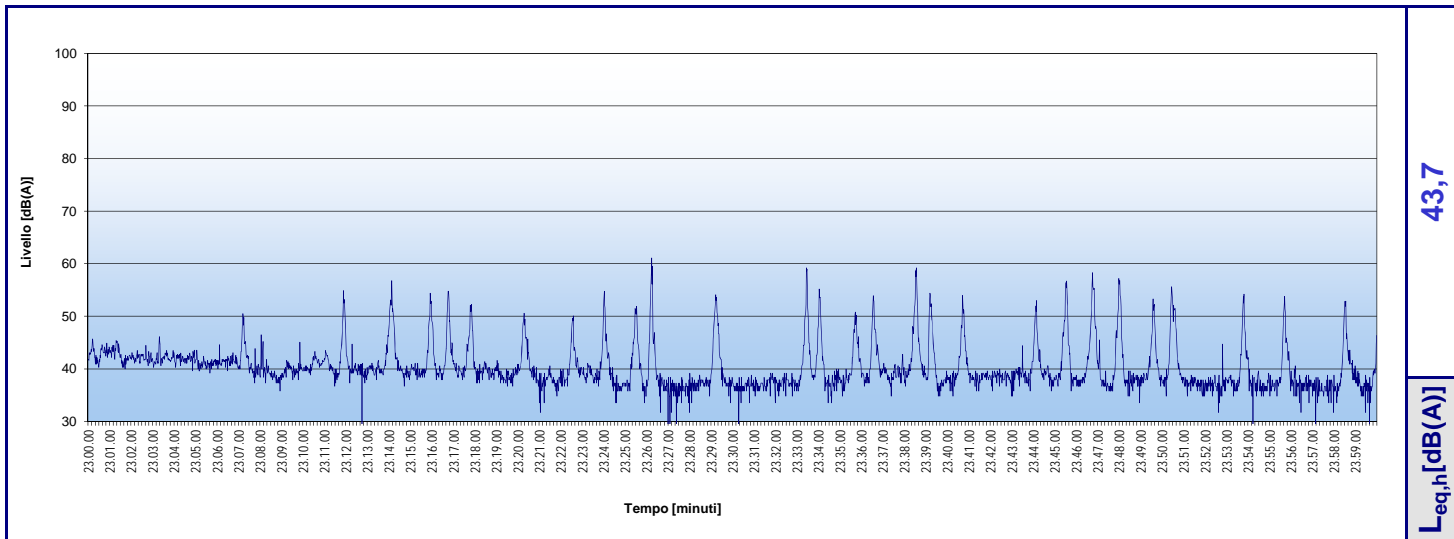
Ora inizio misura scheda: 23.00.00

Ora fine misura scheda: 1.59.59

Strumento: Cirrus 811 B

Matricola: C18933FD

Cert. taratura M1.11.FON.073



Sorgente: Rumore Ambientale

Punto: P1

Altezza: ~ 1.7 m da terra

Distanza: -

Provincia: Torino

Comune: Torino

Indirizzo: Strada del Francese, 93

Data scheda: 14-ott-12

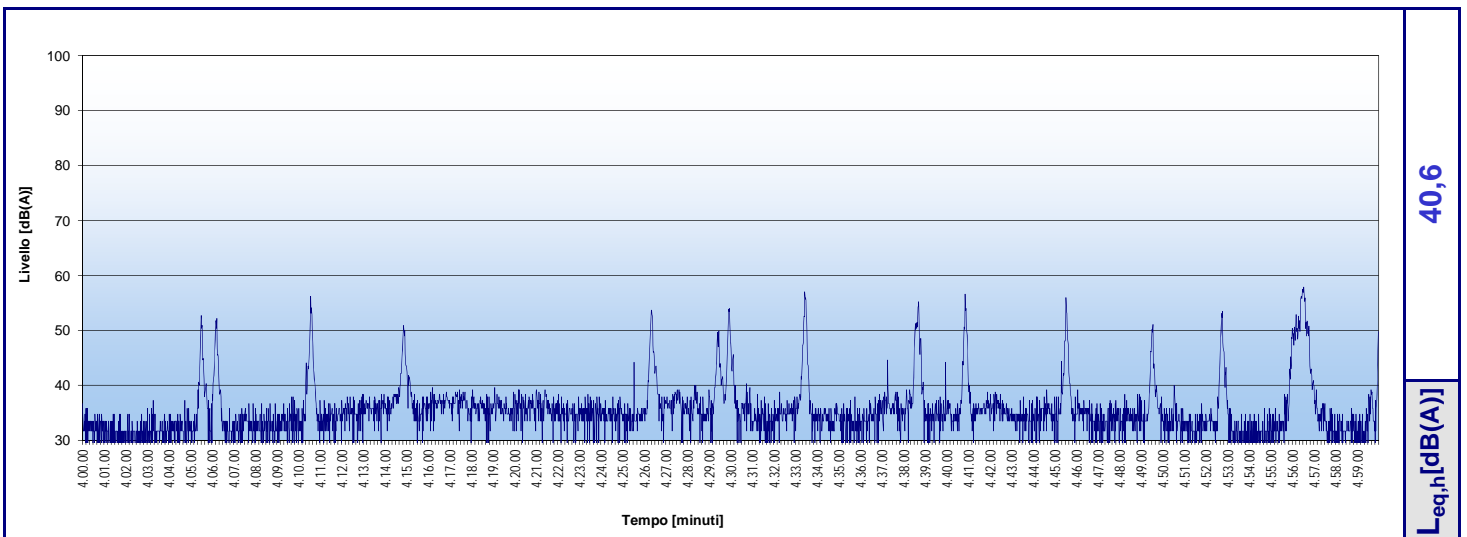
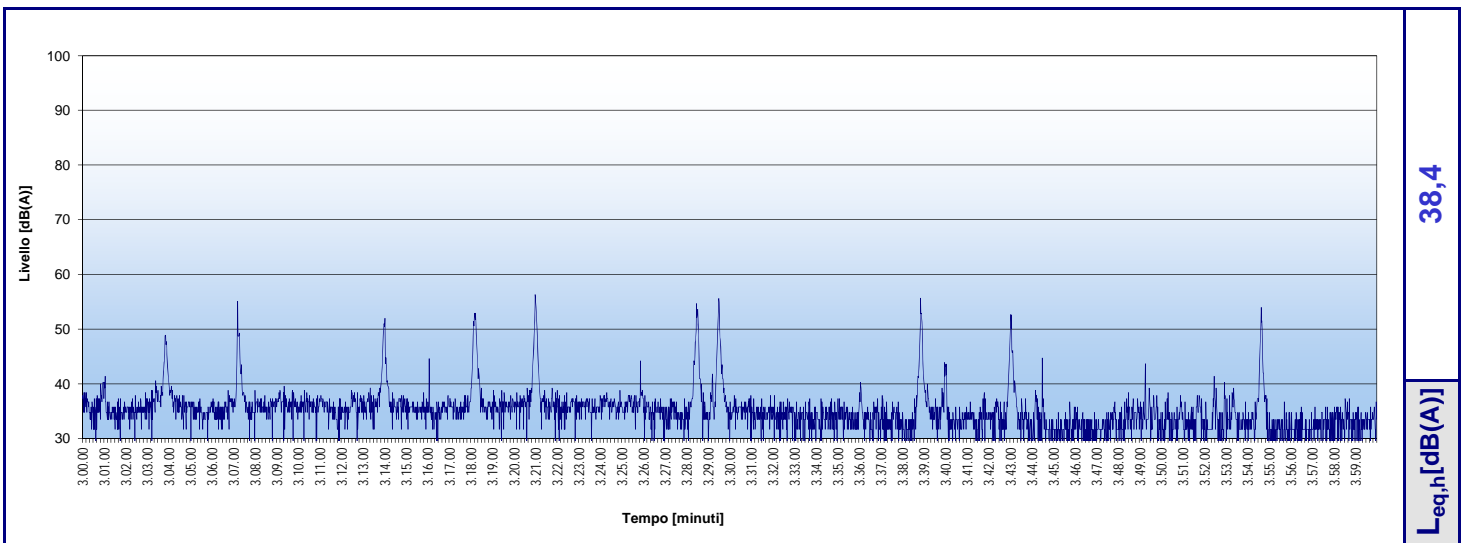
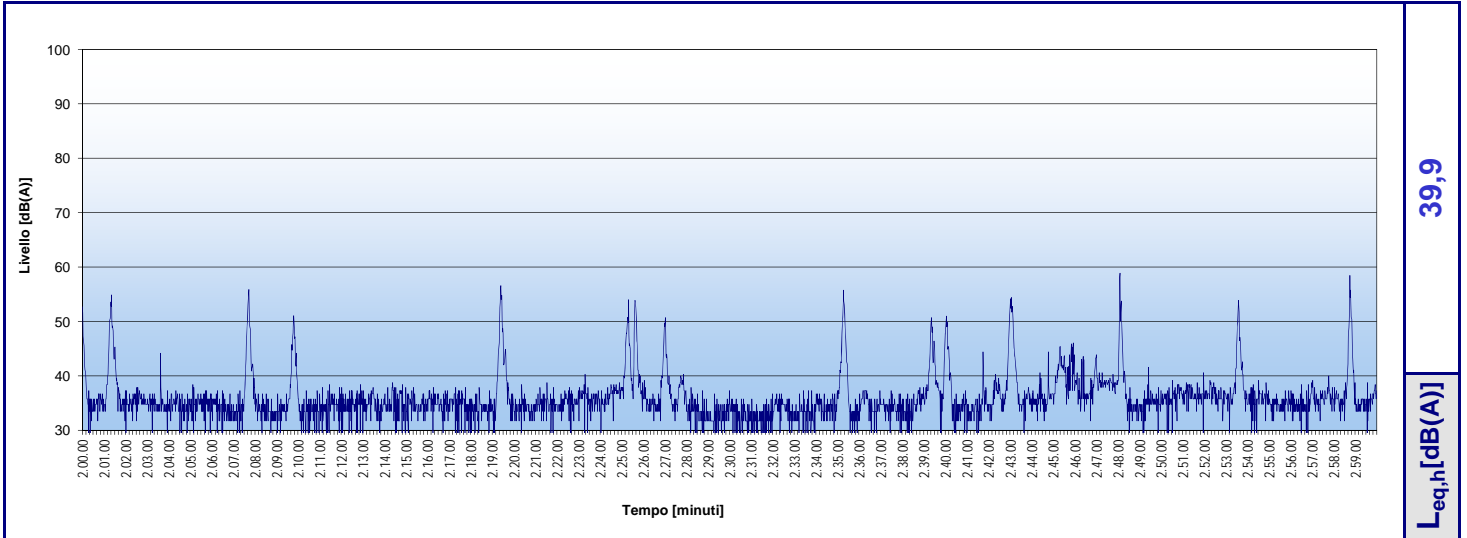
Ora inizio misura scheda: 2.00.00

Ora fine misura scheda: 4.59.59

Strumento: Cirrus 811 B

Matricola: C18933FD

Cert. taratura M1.11.FON.073



Sorgente: Rumore Ambientale

Punto: P1

Altezza: ~ 1.7 m da terra

Distanza: -

Provincia: Torino

Comune: Torino

Indirizzo: Strada del Francese, 93

Data scheda: 14-ott-12

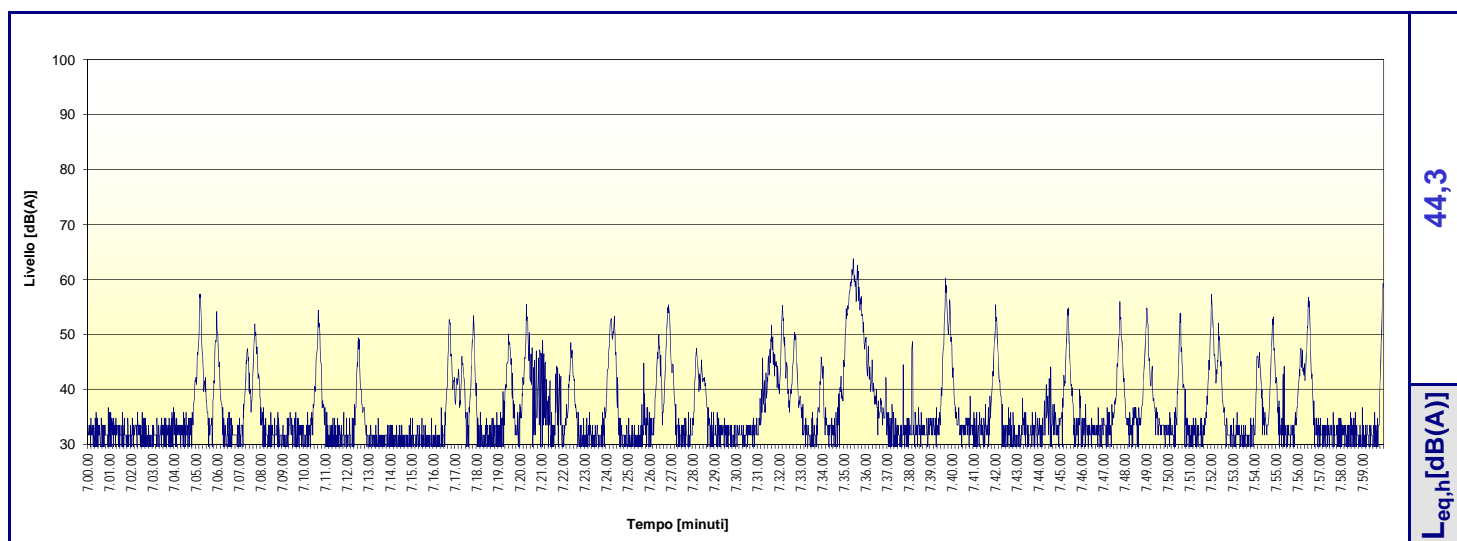
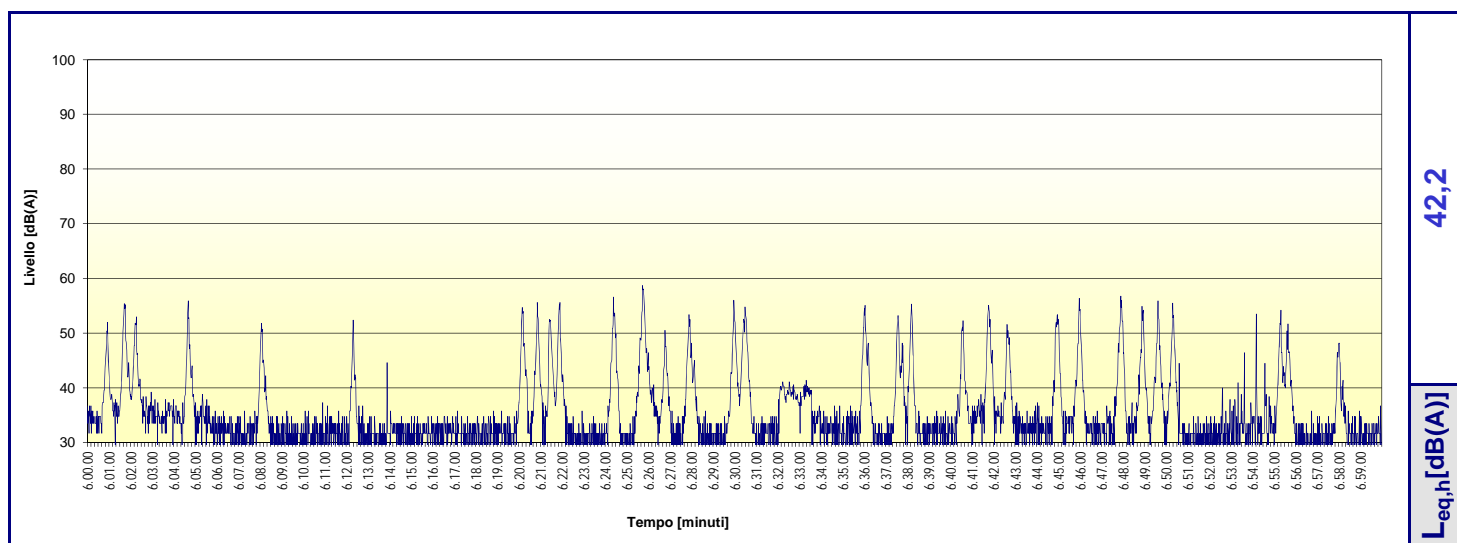
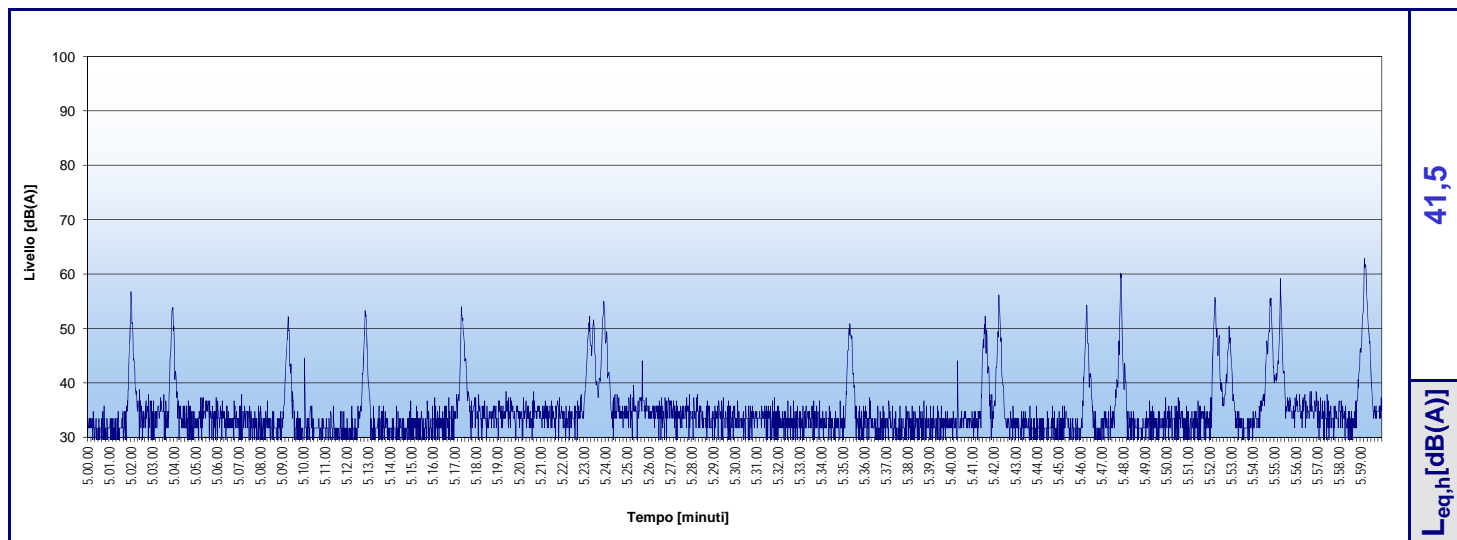
Ora inizio misura scheda: 5.00.00

Ora fine misura scheda: 7.59.59

Strumento: Cirrus 811 B

Matricola: C18933FD

Cert. taratura M1.11.FON.073



Sorgente: Rumore Ambientale

Punto: P1

Altezza: ~ 1.7 m da terra

Distanza: -

Provincia: Torino

Comune: Torino

Indirizzo: Strada del Francese, 93

Data scheda: 14-ott-12

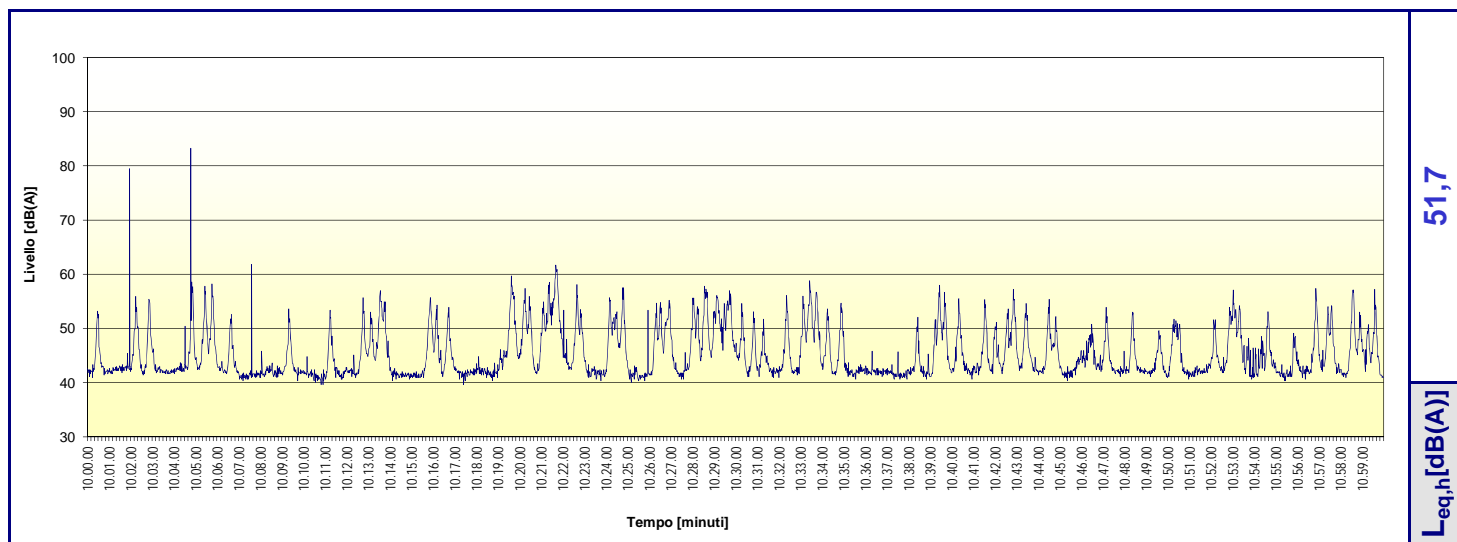
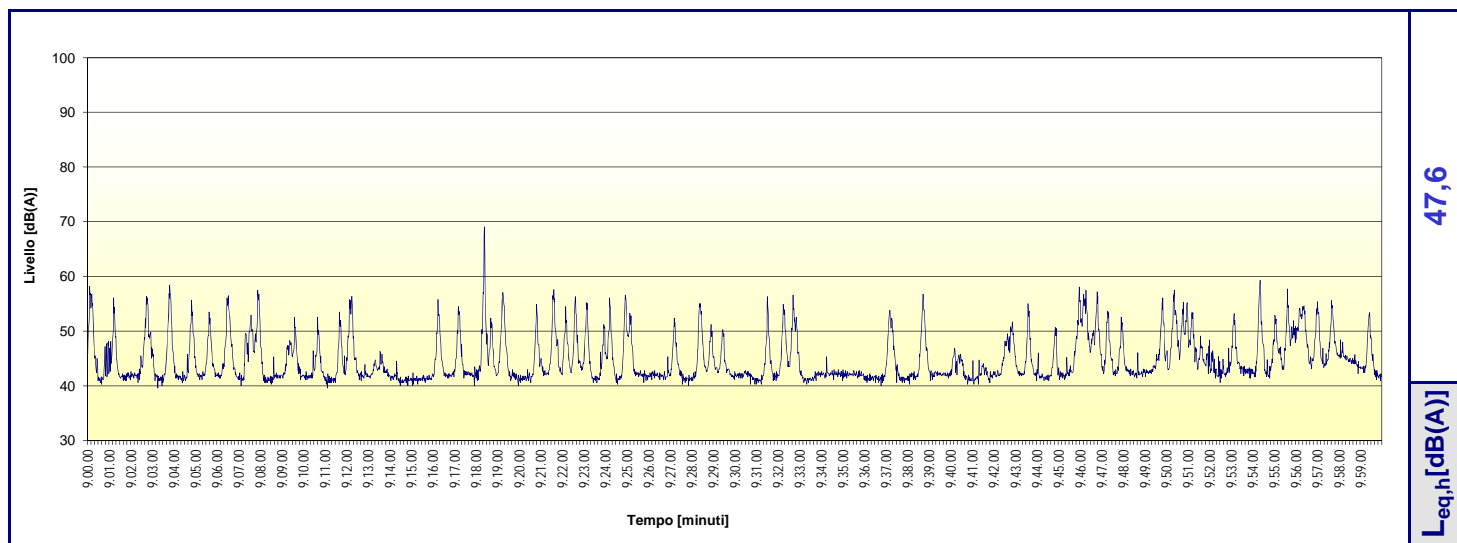
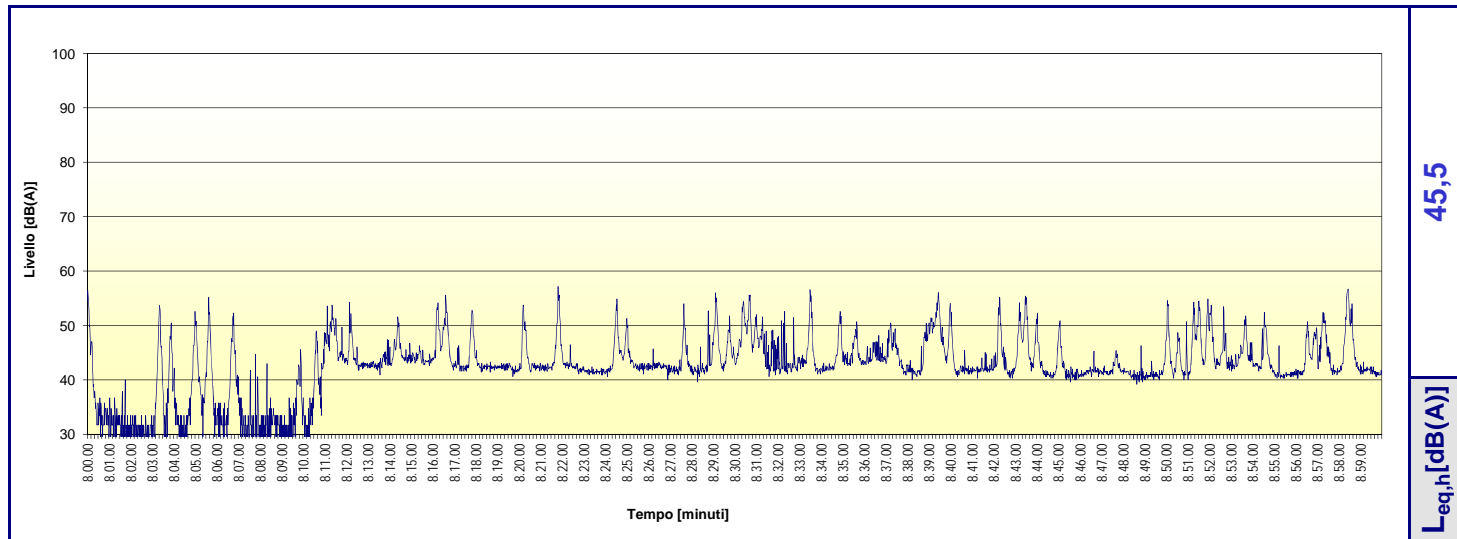
Ora inizio misura scheda: 8.00.00

Ora fine misura scheda: 10.59.59

Strumento: Cirrus 811 B

Matricola: C18933FD

Cert. taratura M1.11.FON.073



Sorgente: Rumore Ambientale

Punto: P1

Altezza: ~ 1.7 m da terra

Distanza: -

Provincia: Torino

Comune: Torino

Indirizzo: Strada del Francese, 93

Data scheda: 14-ott-12

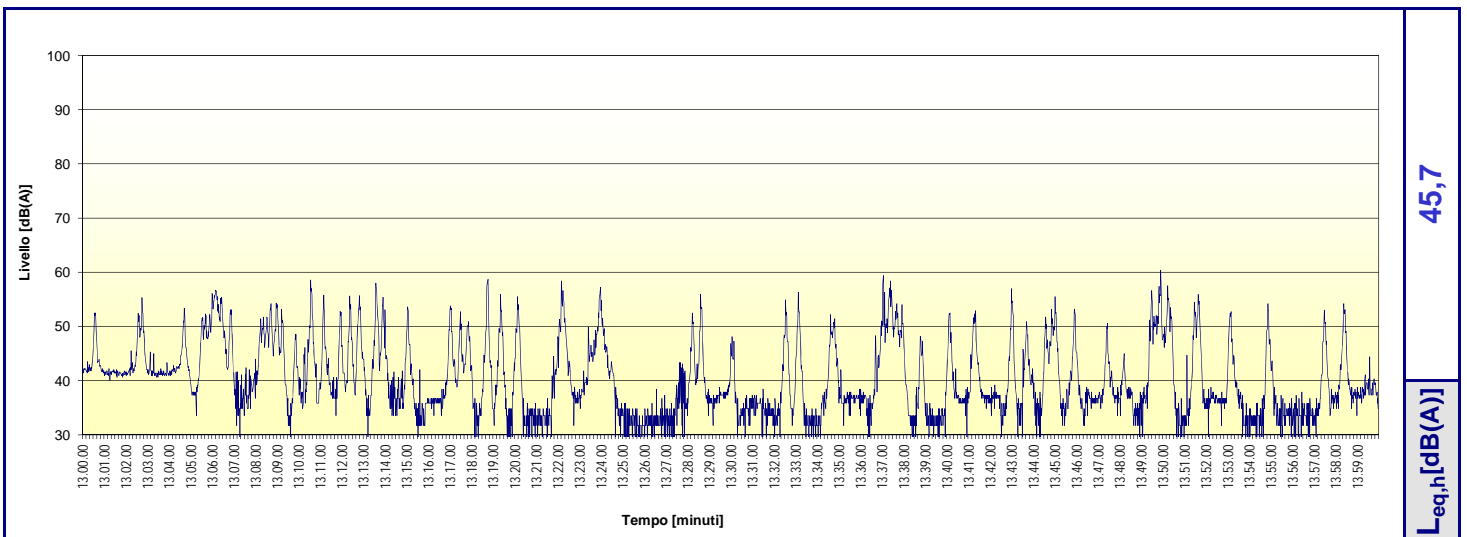
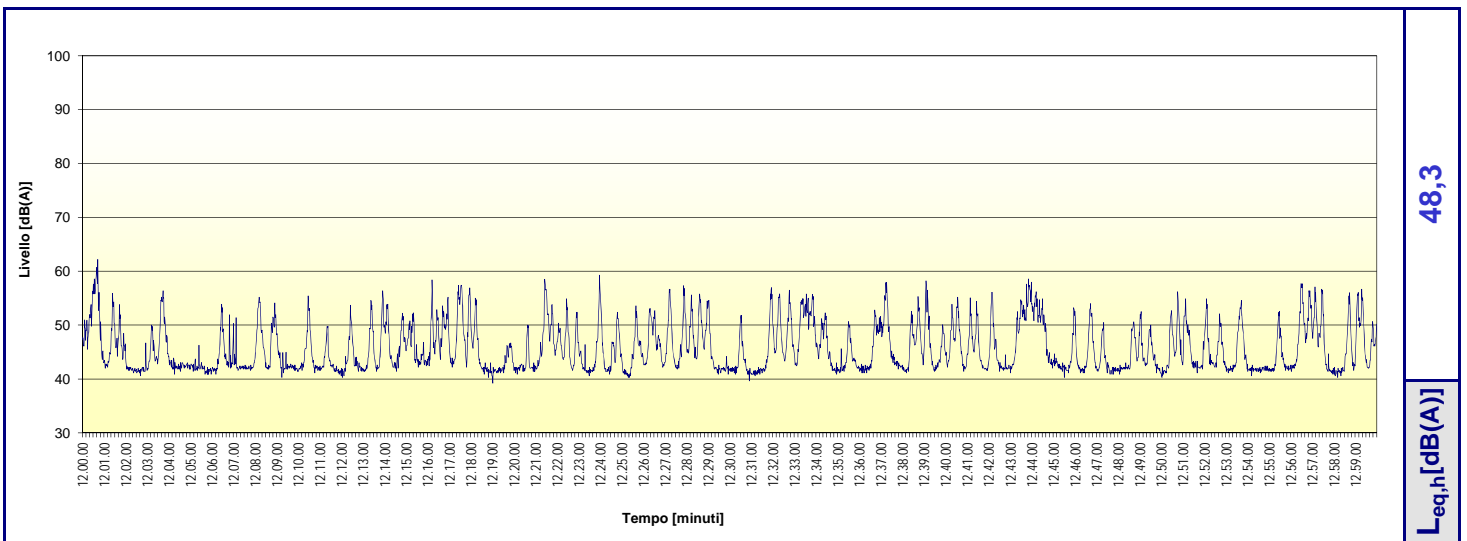
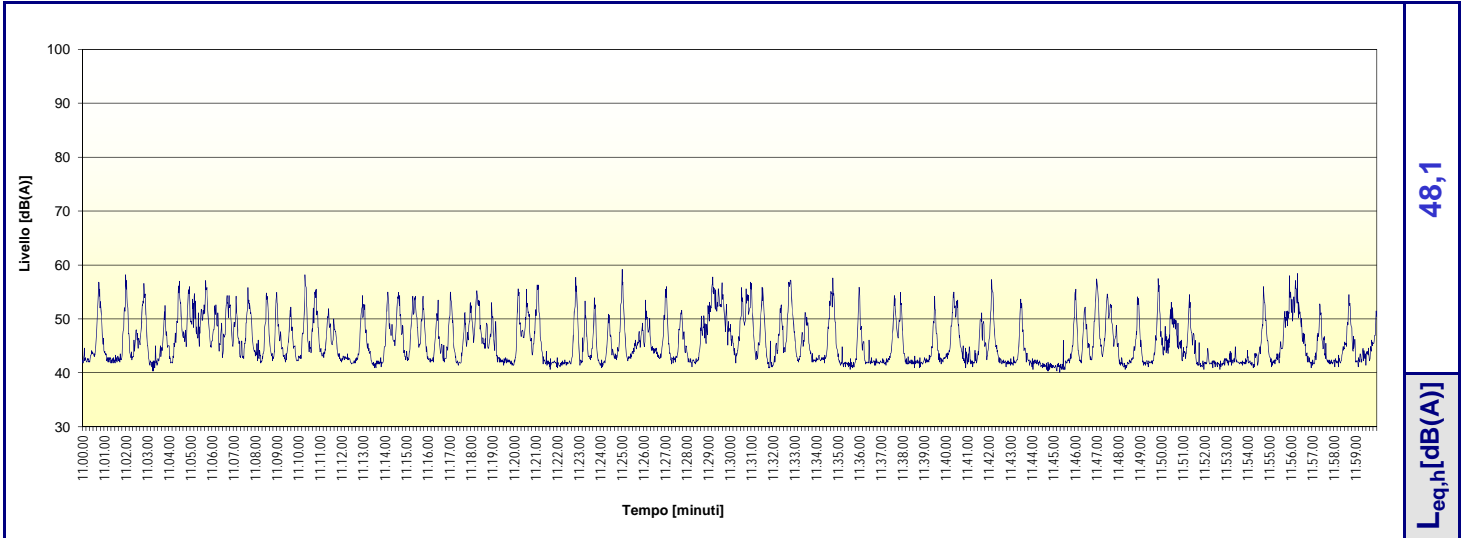
Ora inizio misura scheda: 11.00.00

Ora fine misura scheda: 13.59.59

Strumento: Cirrus 811 B

Matricola: C18933FD

Cert. taratura M1.11.FON.073



Sorgente: Rumore Ambientale

Punto: P1

Altezza: ~ 1.7 m da terra

Distanza: -

Provincia: Torino

Comune: Torino

Indirizzo: Strada del Francese, 93

Data scheda: 14-ott-12

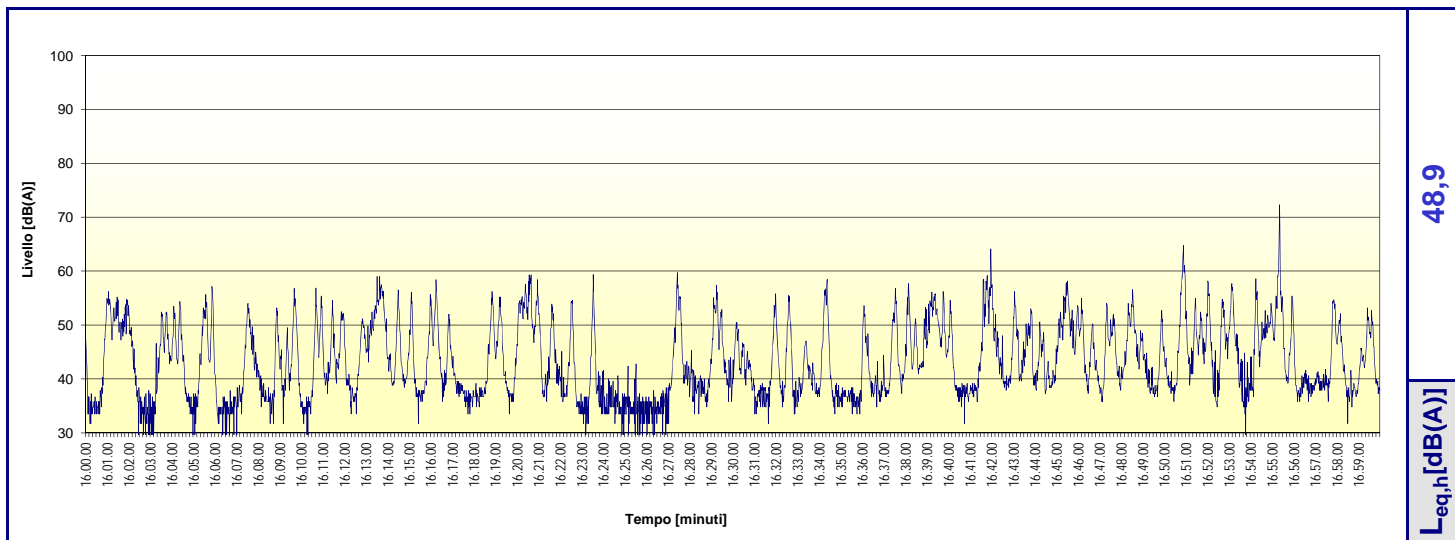
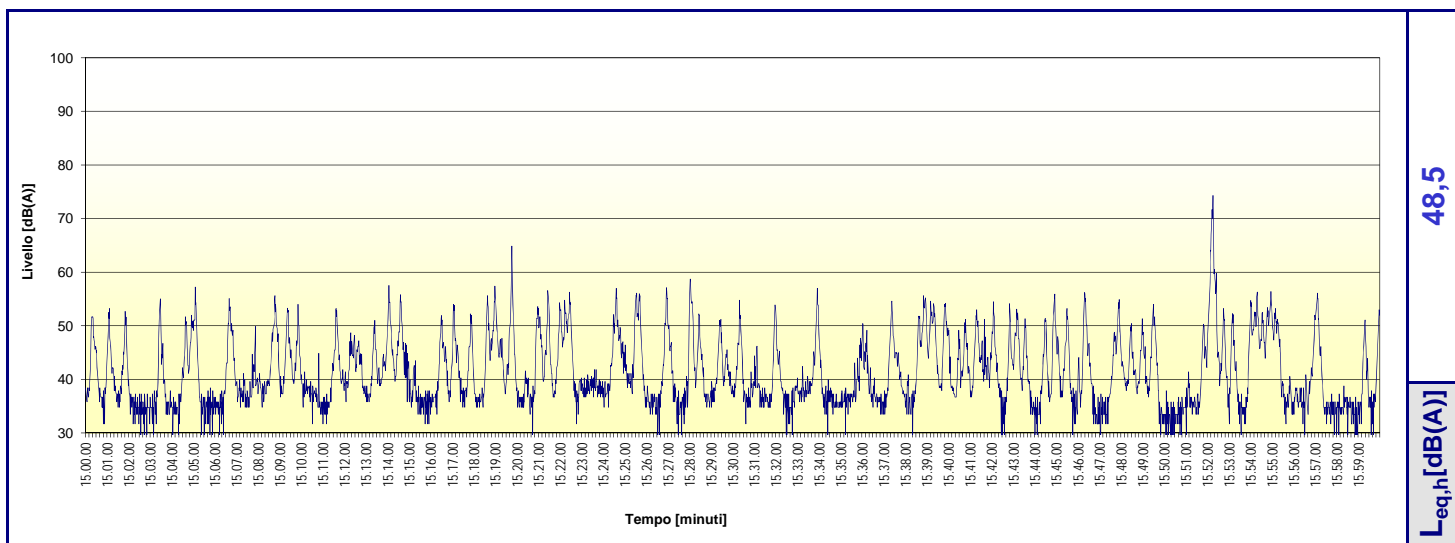
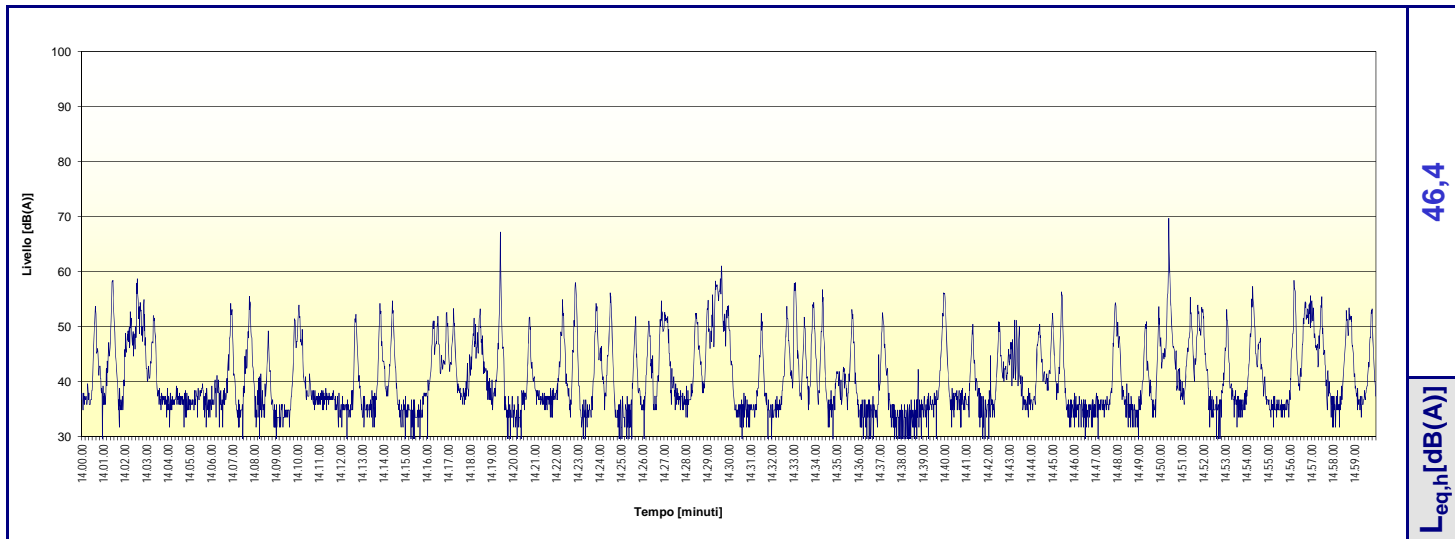
Ora inizio misura scheda: 14.00.00

Ora fine misura scheda: 16.59.59

Strumento: Cirrus 811 B

Matricola: C18933FD

Cert. taratura M1.11.FON.073



Sorgente: Rumore Ambientale

Punto: P1

Altezza: ~ 1.7 m da terra

Distanza: -

Provincia: Torino

Comune: Torino

Indirizzo: Strada del Francese, 93

Data scheda: 14-ott-12

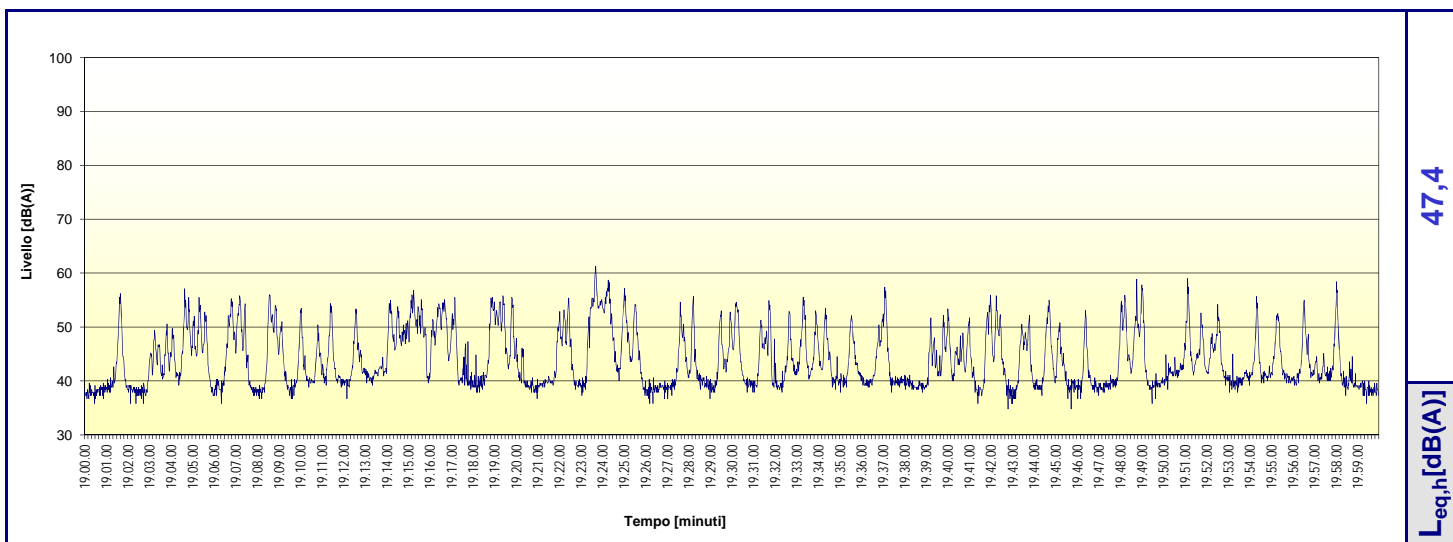
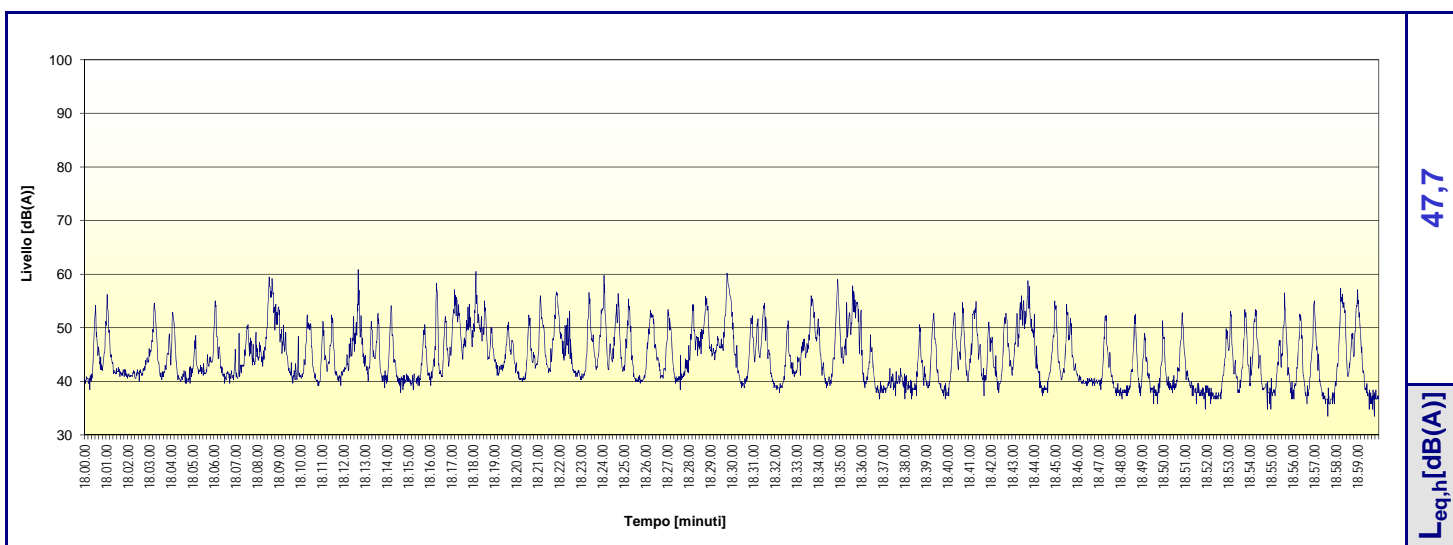
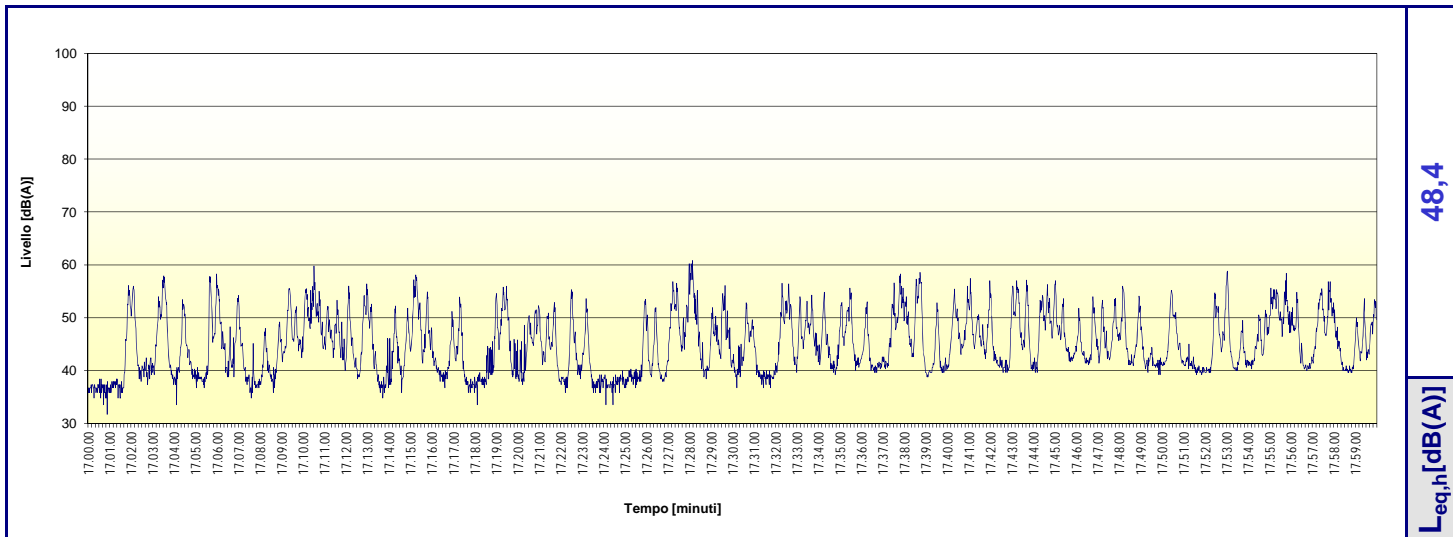
Ora inizio misura scheda: 17.00.00

Ora fine misura scheda: 19.59.59

Strumento: Cirrus 811 B

Matricola: C18933FD

Cert. taratura M1.11.FON.073



Sorgente: Rumore Ambientale

Punto: P1

Altezza: ~ 1.7 m da terra

Distanza: -

Provincia: Torino

Comune: Torino

Indirizzo: Strada del Francese, 93

Data scheda: 14-ott-12

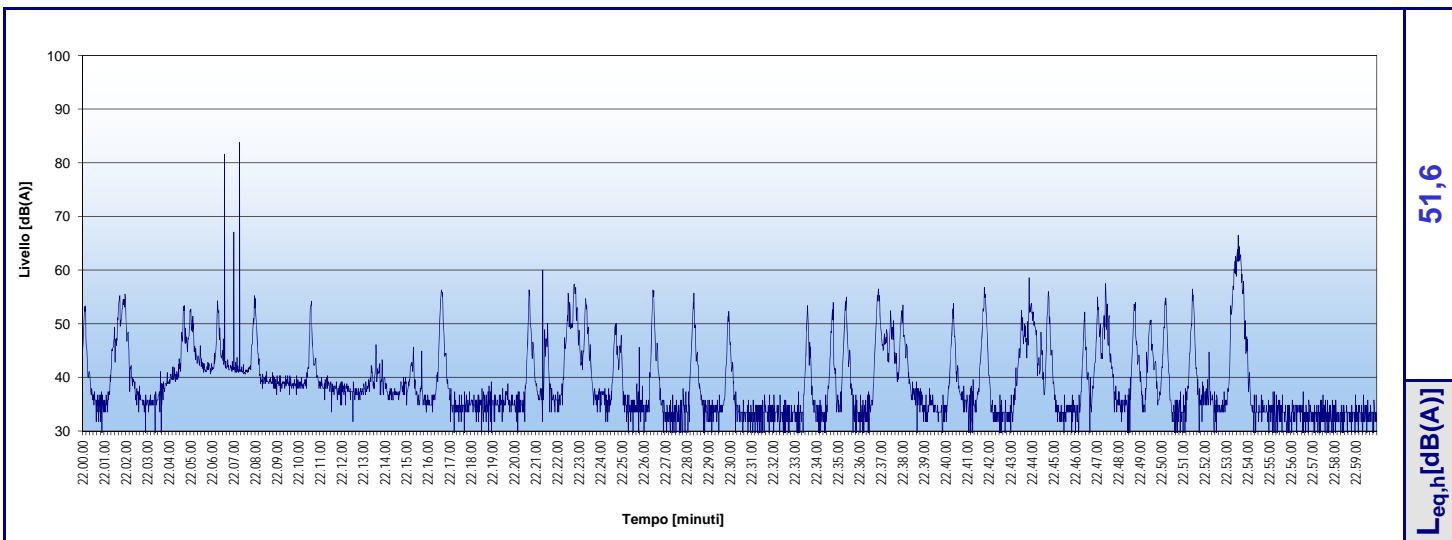
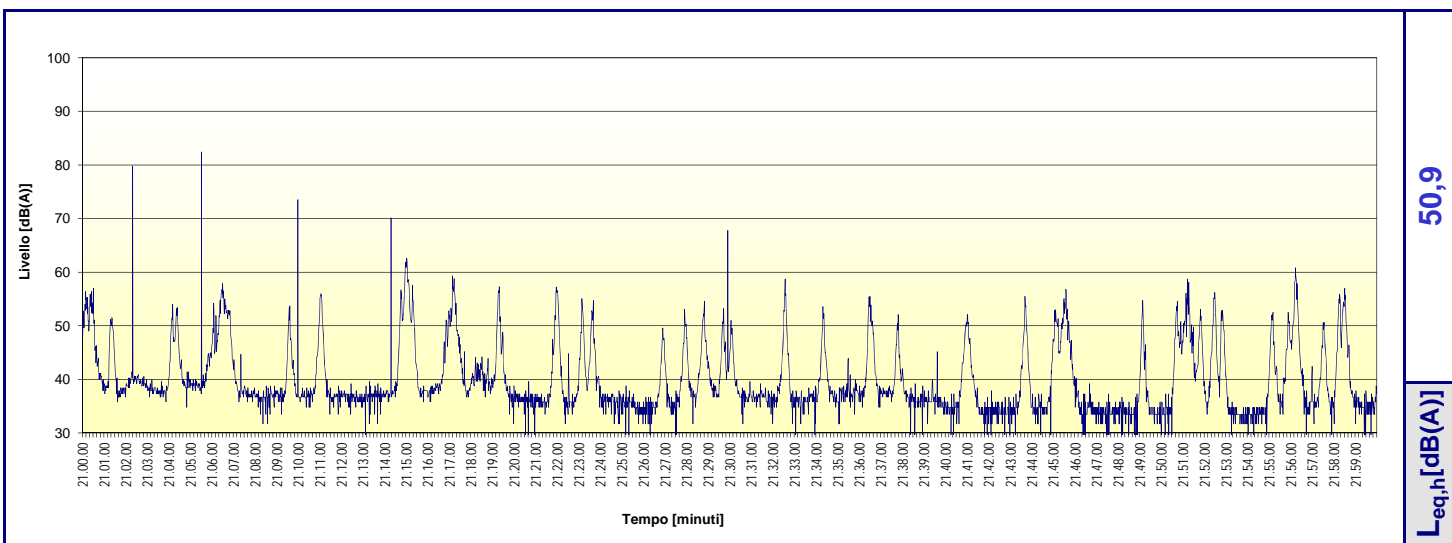
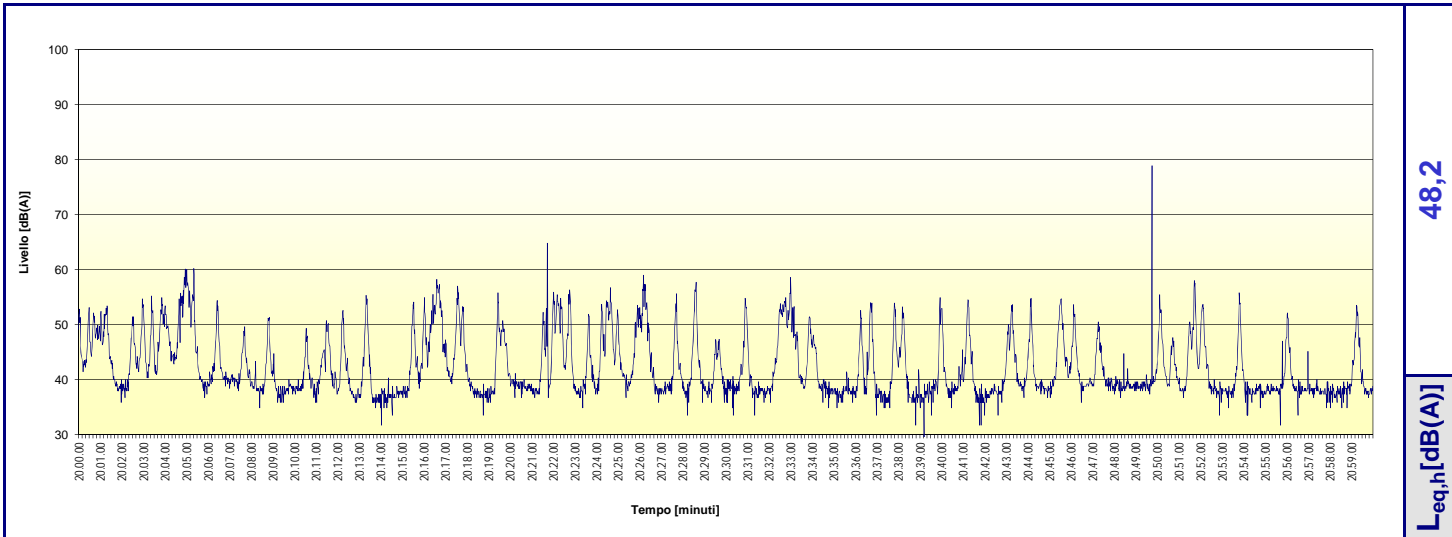
Ora inizio misura scheda: 20.00.00

Ora fine misura scheda: 22.59.59

Strumento: Cirrus 811 B

Matricola: C18933FD

Cert. taratura M1.11.FON.073



Sorgente: Rumore Ambientale

Punto: P1

Altezza: ~ 1.7 m da terra

Distanza: -

Provincia: Torino

Comune: Torino

Indirizzo: Strada del Francese, 93

Data scheda: 14-ott-12 e 15-ott-12

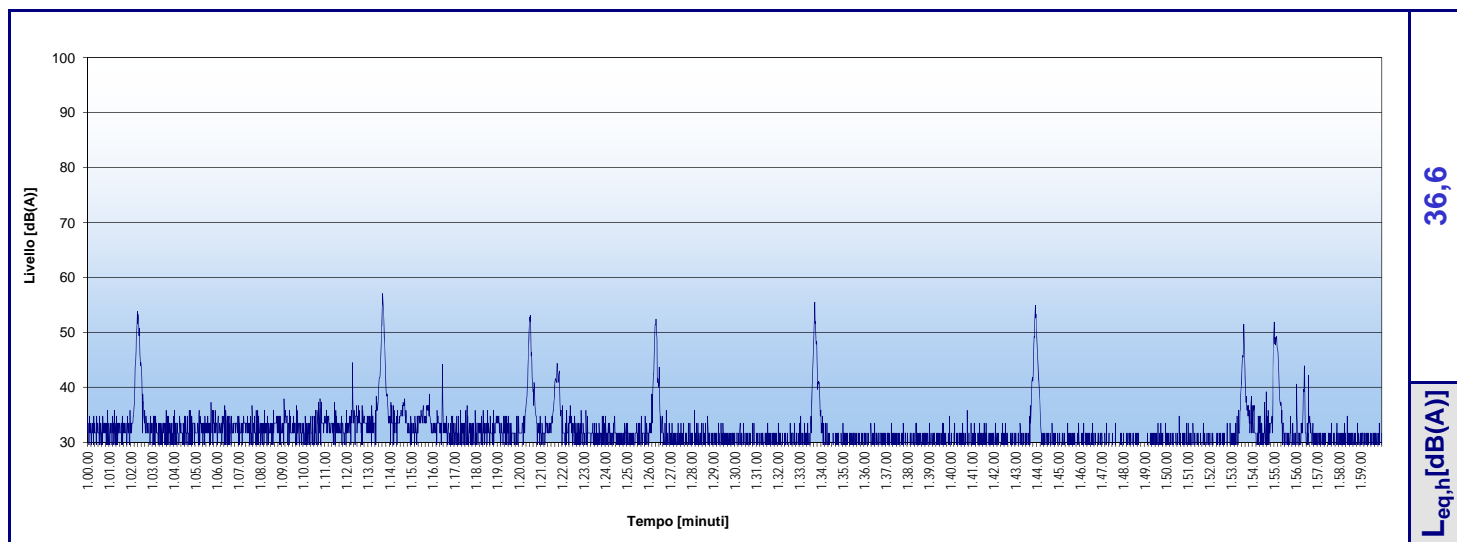
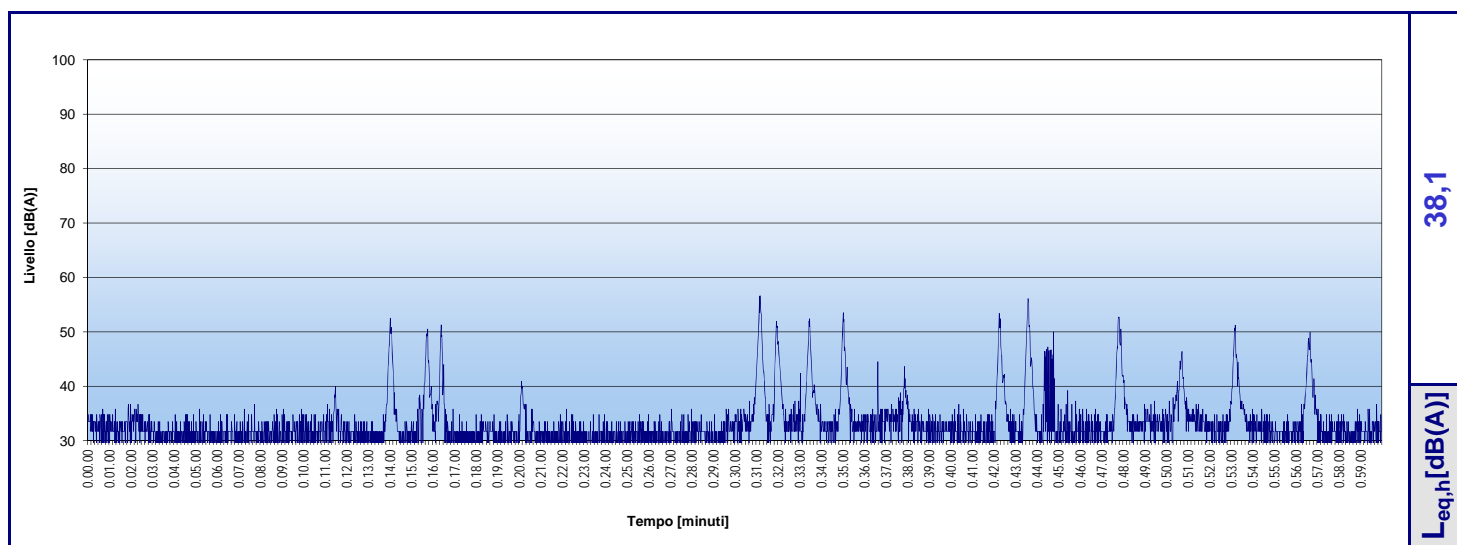
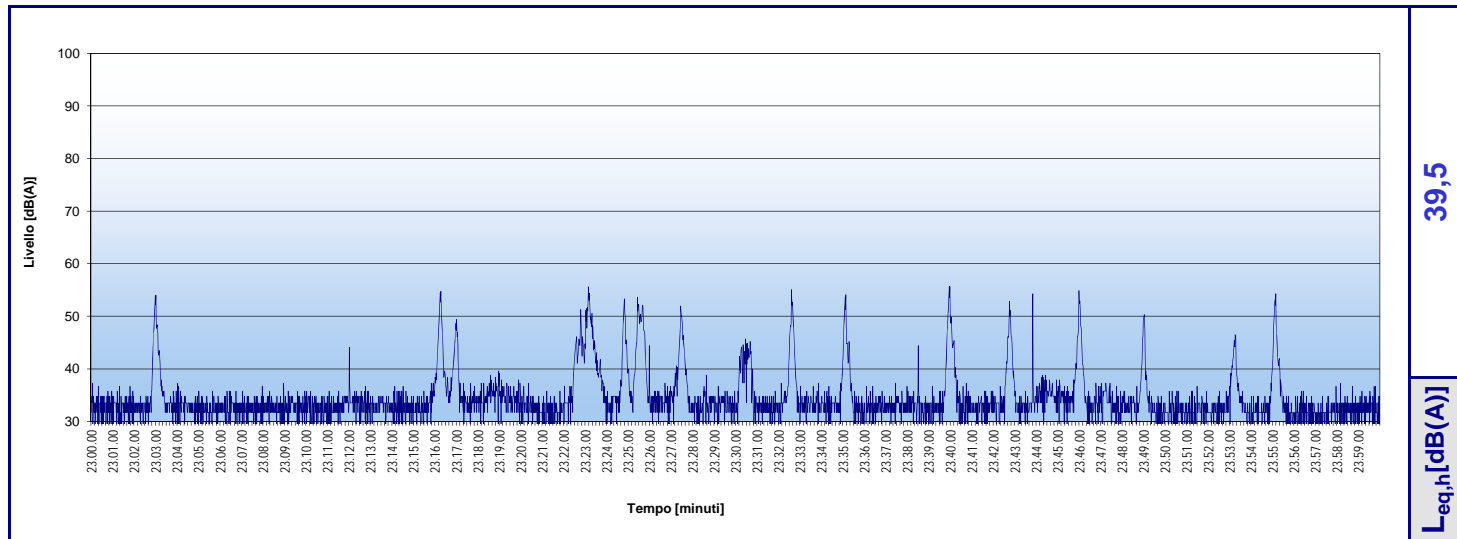
Ora inizio misura scheda: 23.00.00

Ora fine misura scheda: 1.59.59

Strumento: Cirrus 811 B

Matricola: C18933FD

Cert. taratura M1.11.FON.073



Sorgente: Rumore Ambientale

Punto: P1

Altezza: ~ 1.7 m da terra

Distanza: -

Provincia: Torino

Comune: Torino

Indirizzo: Strada del Francese, 93

Data scheda: 15-ott-12

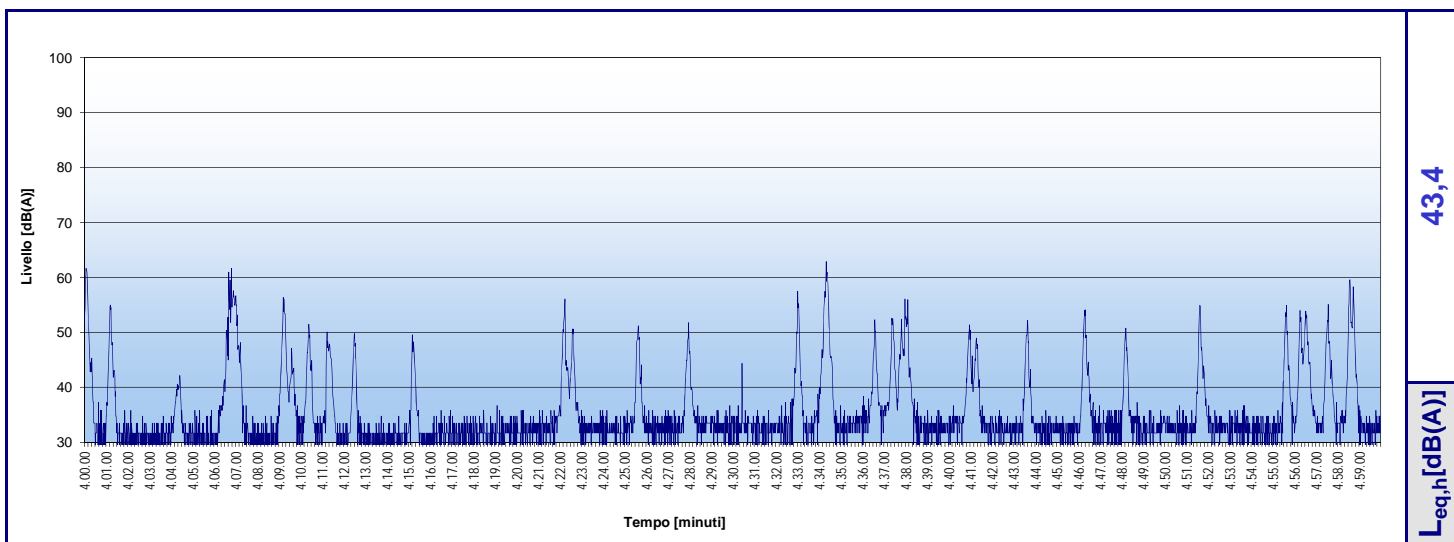
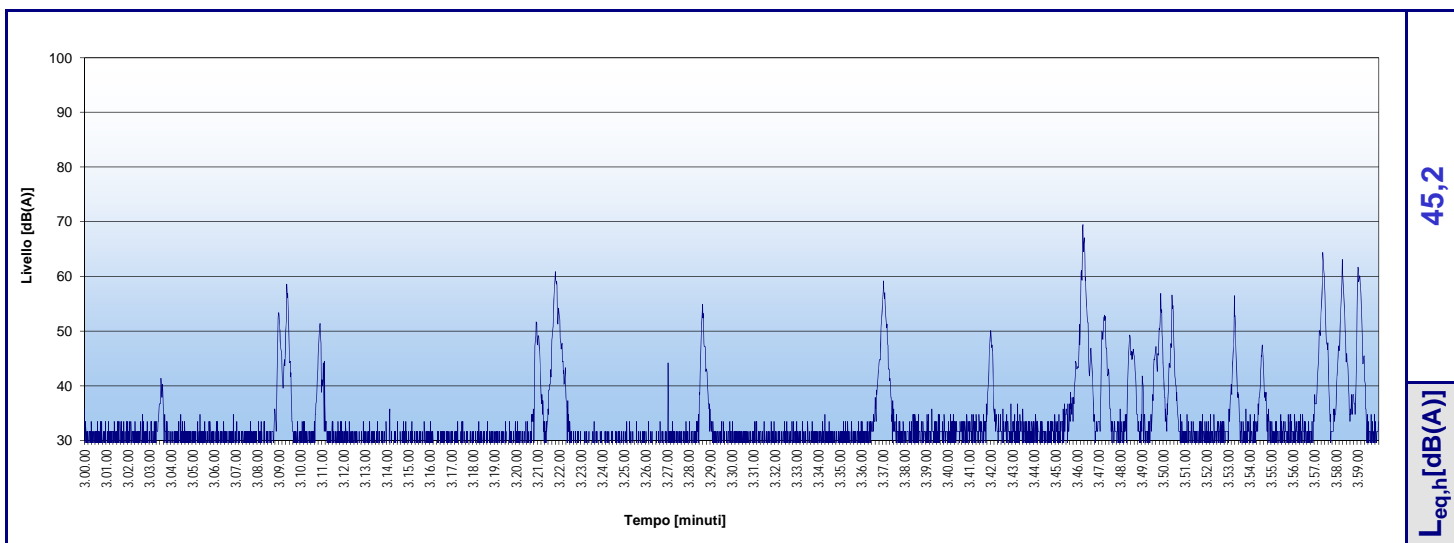
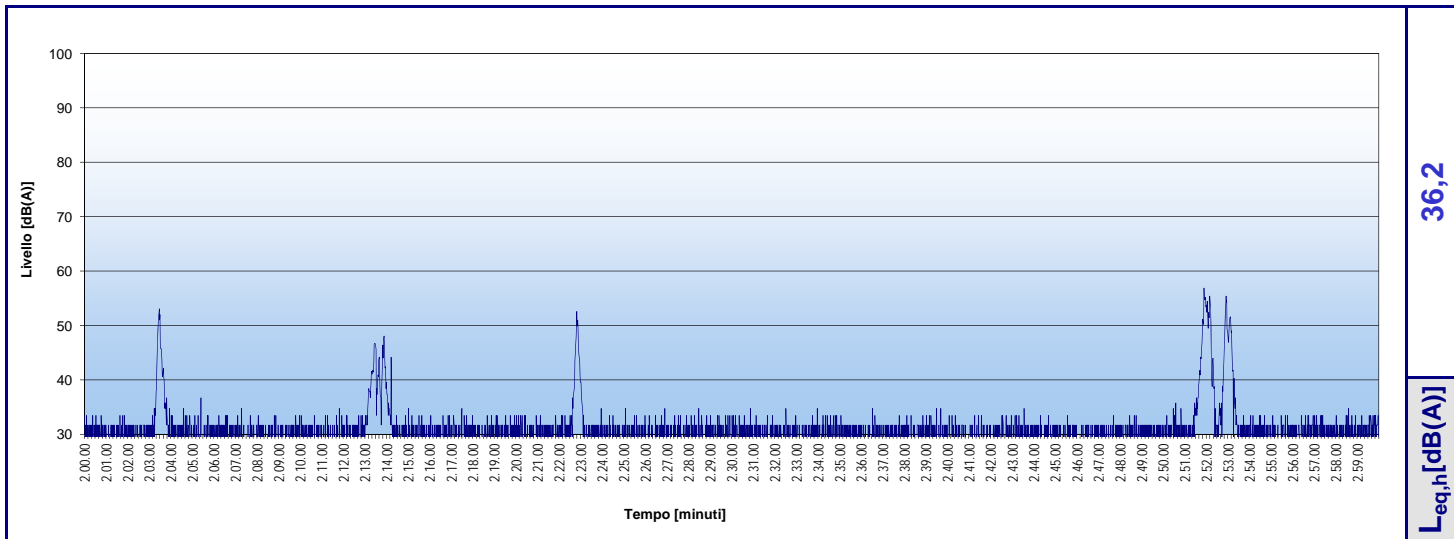
Ora inizio misura scheda: 2.00.00

Ora fine misura scheda: 4.59.59

Strumento: Cirrus 811 B

Matricola: C18933FD

Cert. taratura M1.11.FON.073



Sorgente: Rumore Ambientale

Punto: P1

Altezza: ~ 1.7 m da terra

Distanza: -

Provincia: Torino

Comune: Torino

Indirizzo: Strada del Francese, 93

Data scheda: 15-ott-12

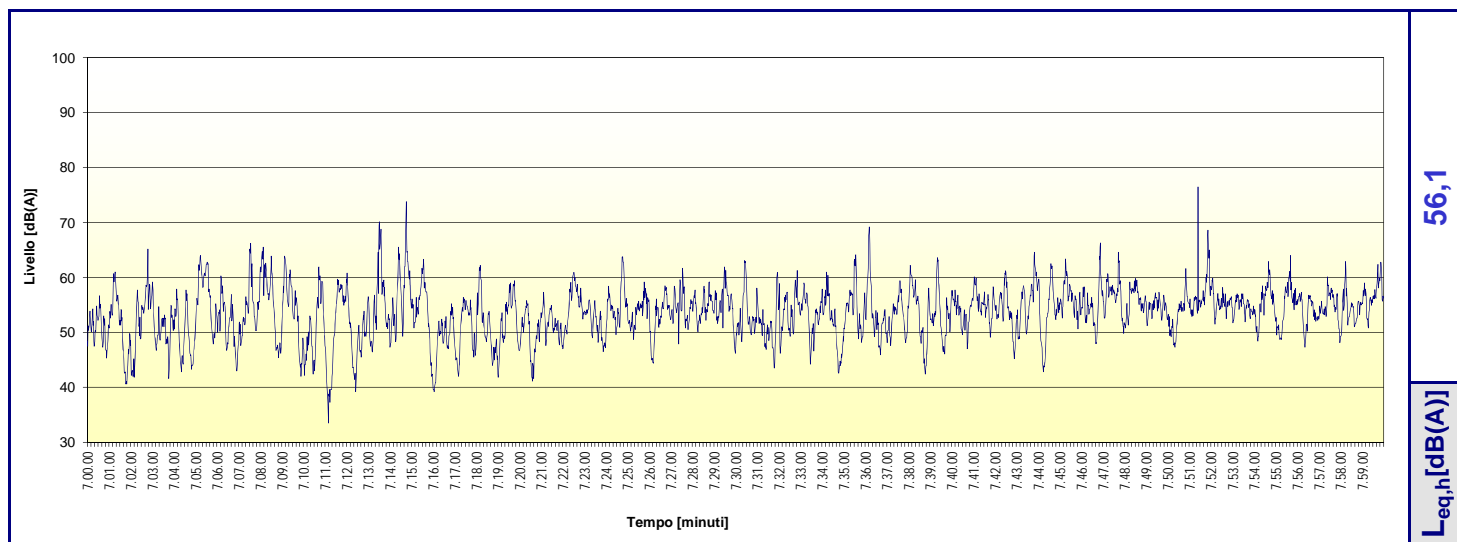
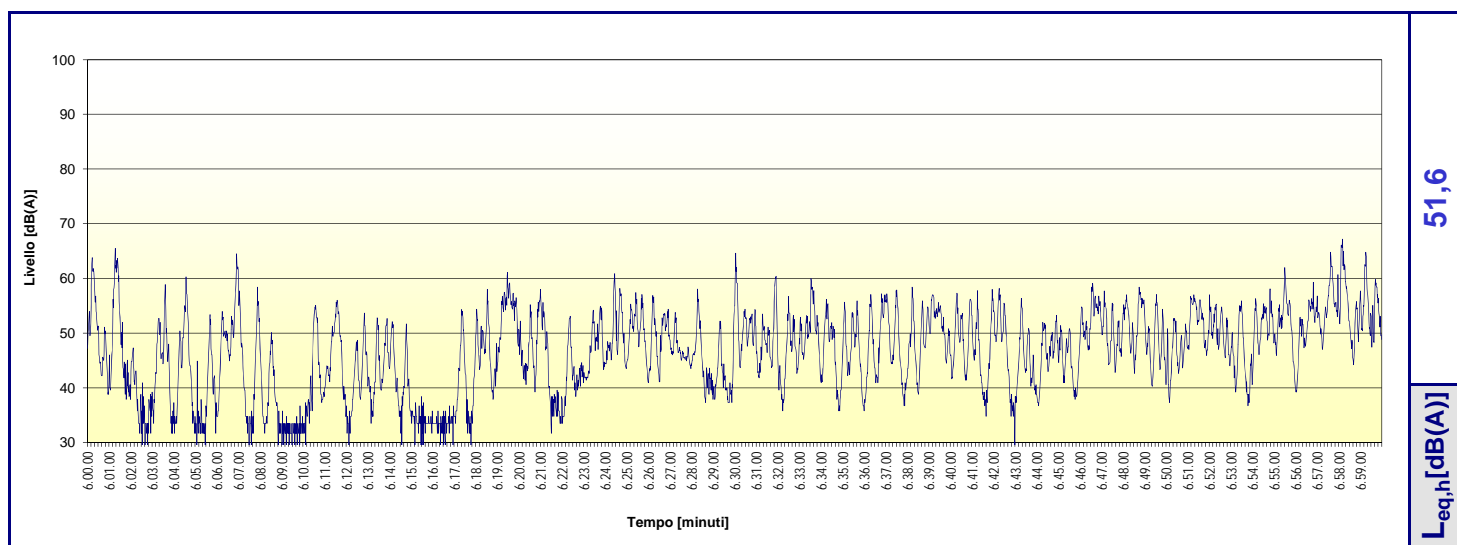
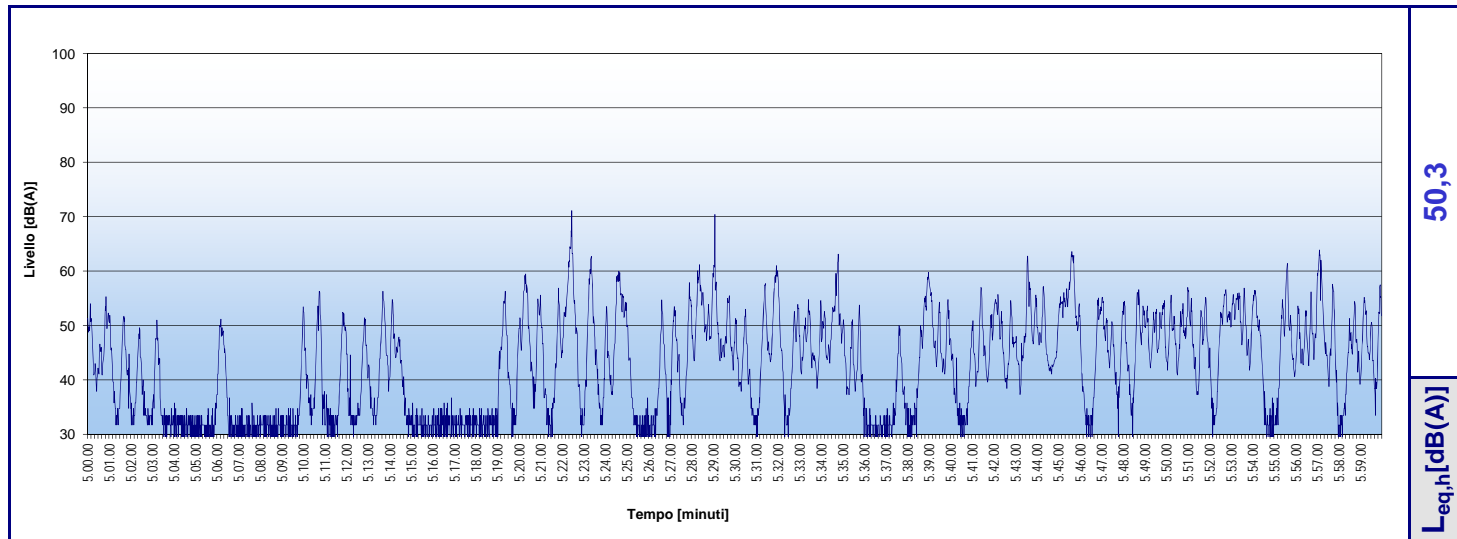
Ora inizio misura scheda: 5.00.00

Ora fine misura scheda: 7.59.59

Strumento: Cirrus 811 B

Matricola: C18933FD

Cert. taratura M1.11.FON.073



Sorgente: Rumore Ambientale

Punto: P1

Altezza: ~ 1.7 m da terra

Distanza: -

Provincia: Torino

Comune: Torino

Indirizzo: Strada del Francese, 93

Data scheda: 15-ott-12

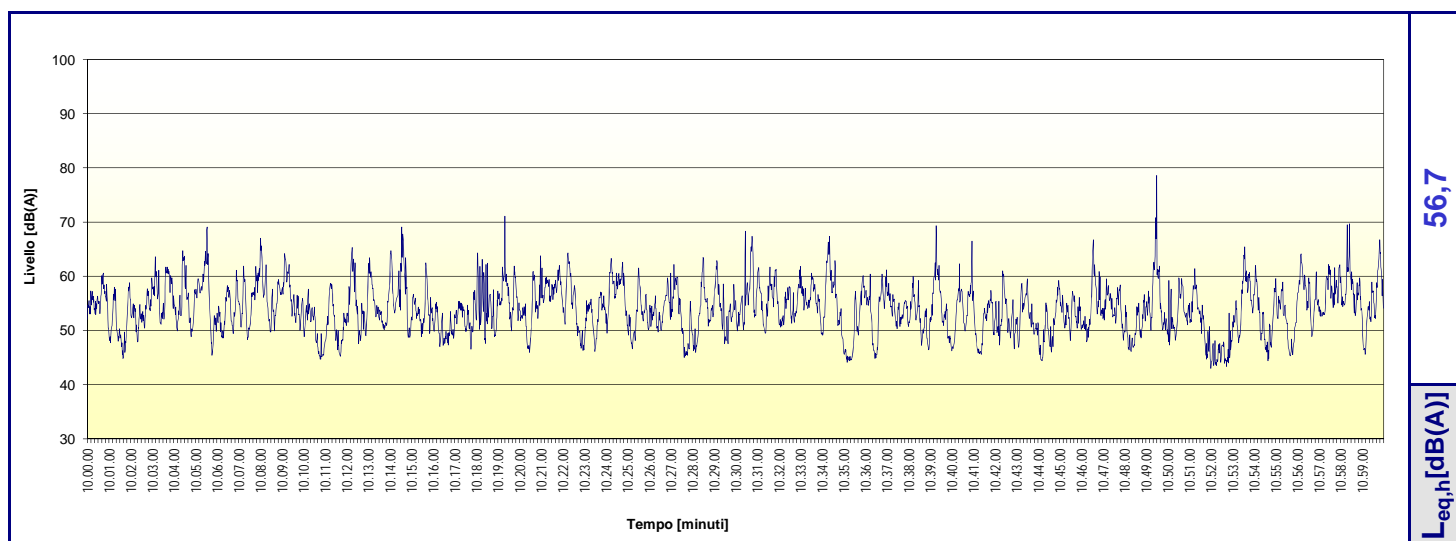
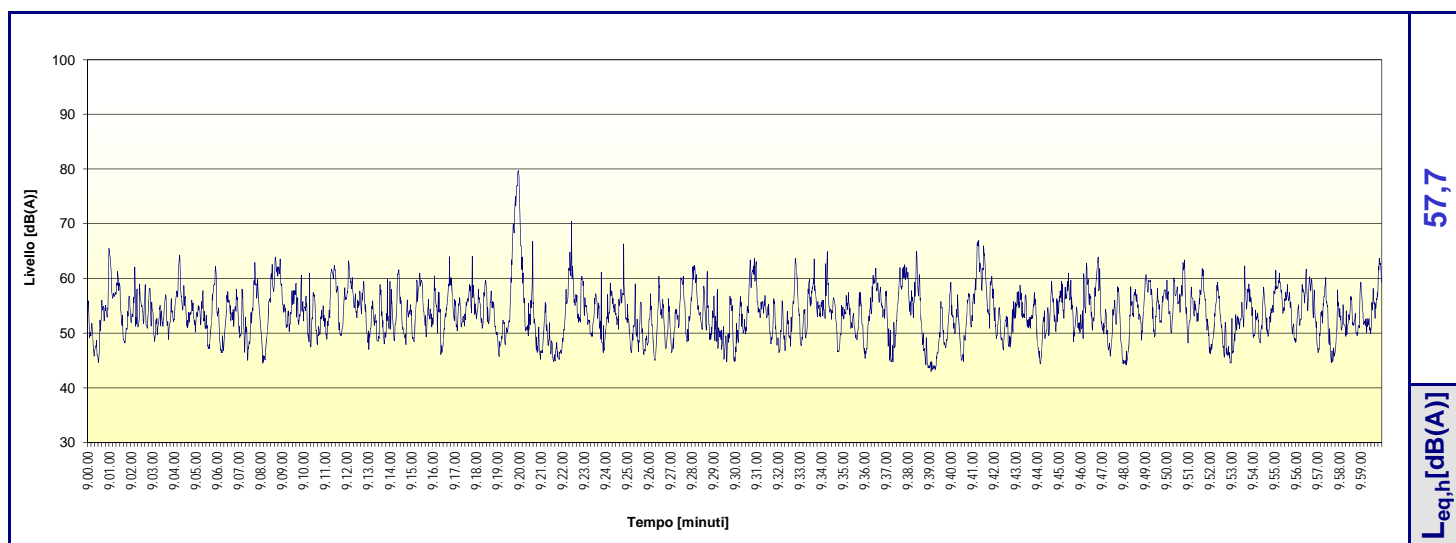
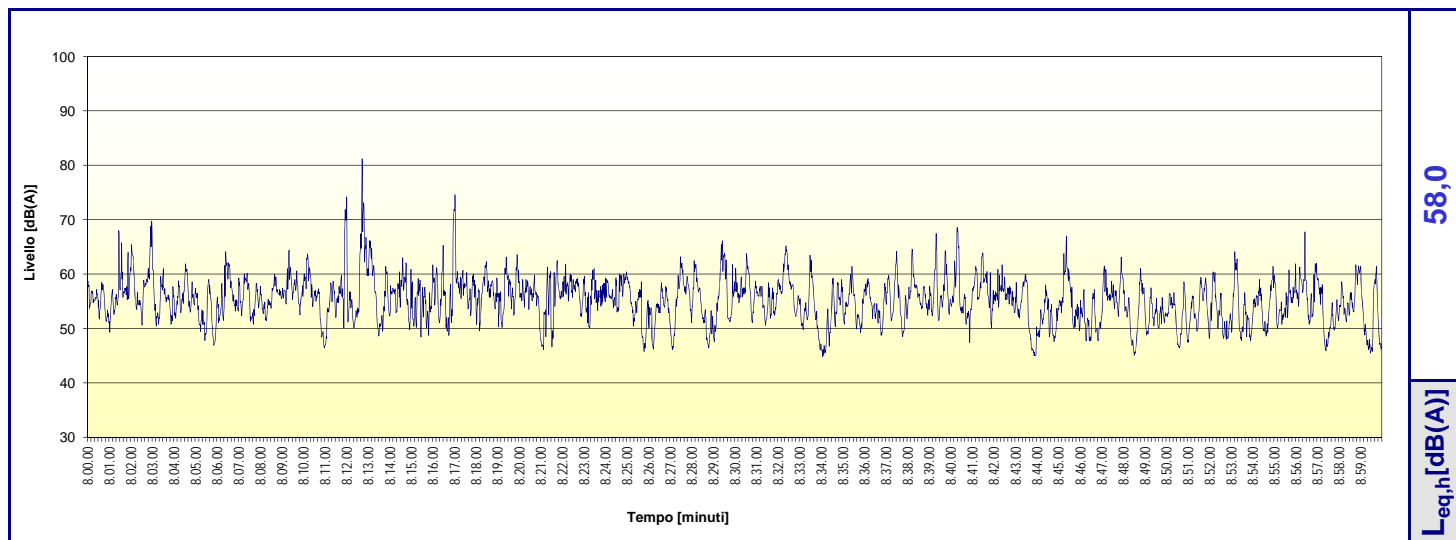
Ora inizio misura scheda: 8.00.00

Ora fine misura scheda: 10.59.59

Strumento: Cirrus 811 B

Matricola: C18933FD

Cert. taratura M1.11.FON.073



Sorgente: Rumore Ambientale

Punto: P1

Altezza: ~ 1.7 m da terra

Distanza: -

Provincia: Torino

Comune: Torino

Indirizzo: Strada del Francese, 93

Data scheda: 15-ott-12

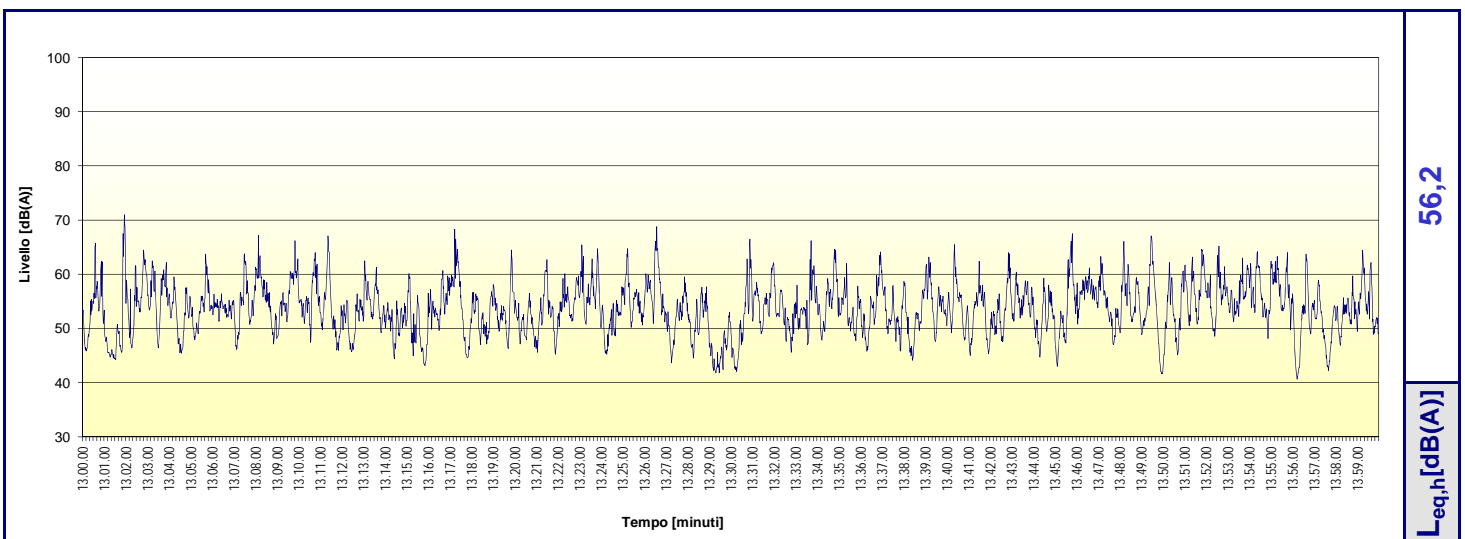
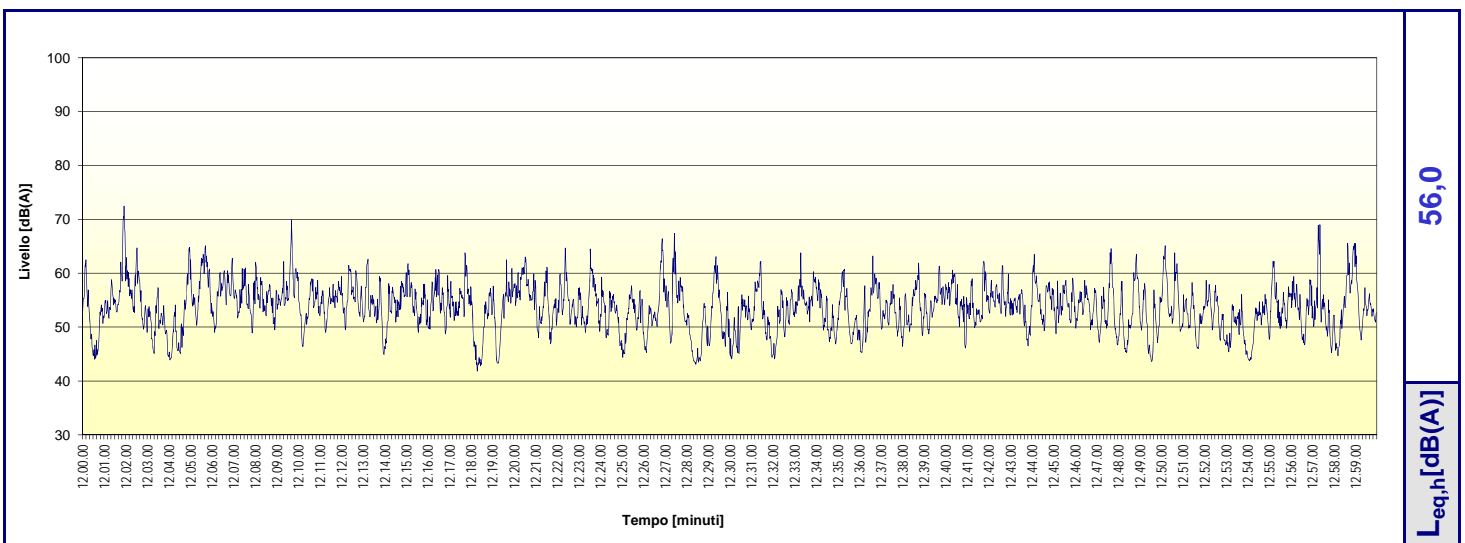
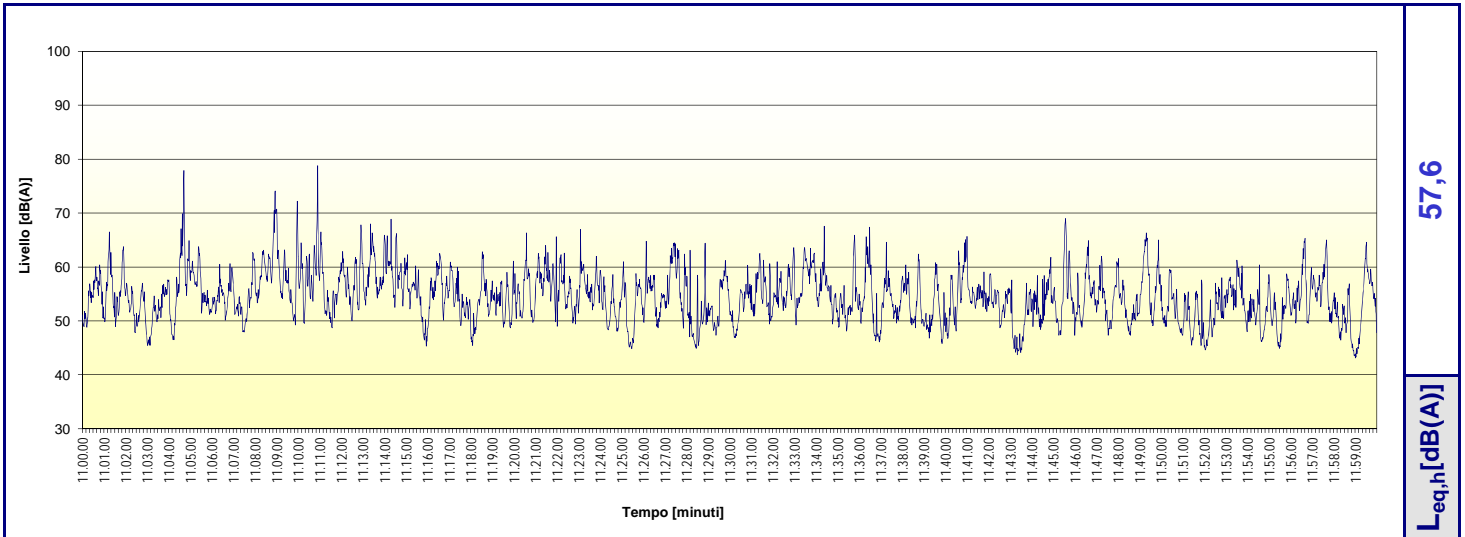
Ora inizio misura scheda: 11.00.00

Ora fine misura scheda: 13.59.59

Strumento: Cirrus 811 B

Matricola: C18933FD

Cert. taratura M1.11.FON.073



Sorgente: Rumore Ambientale

Punto: P1

Altezza: ~ 1.7 m da terra

Distanza: -

Provincia: Torino

Comune: Torino

Indirizzo: Strada del Francese, 93

Data scheda: 15-ott-12

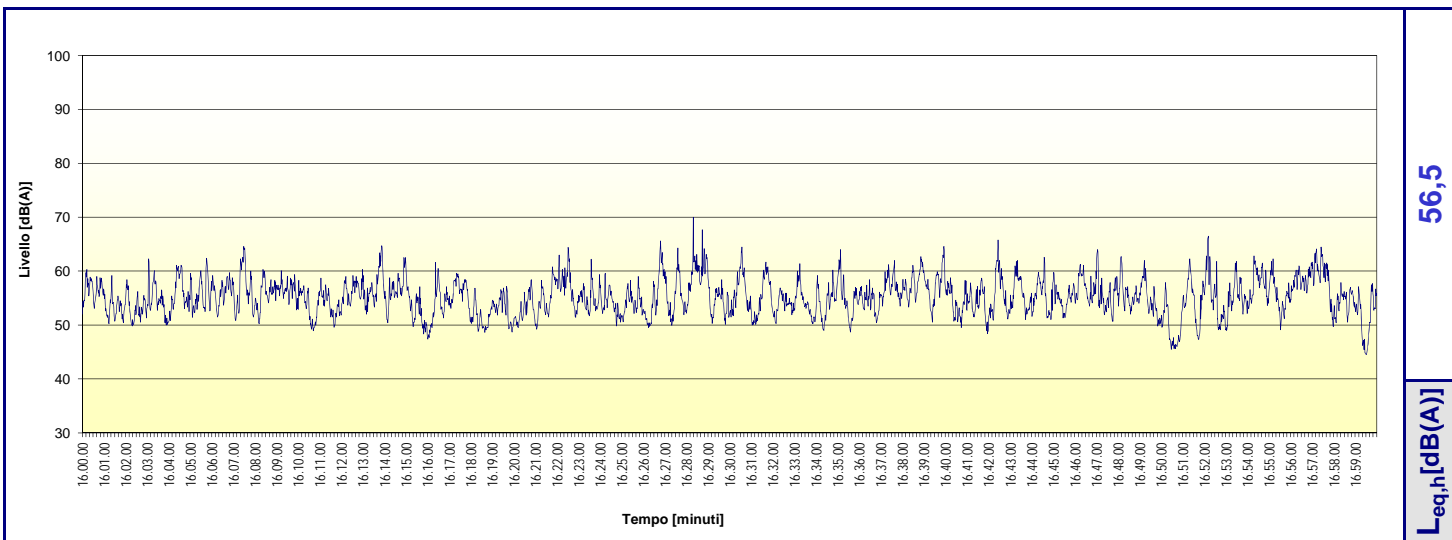
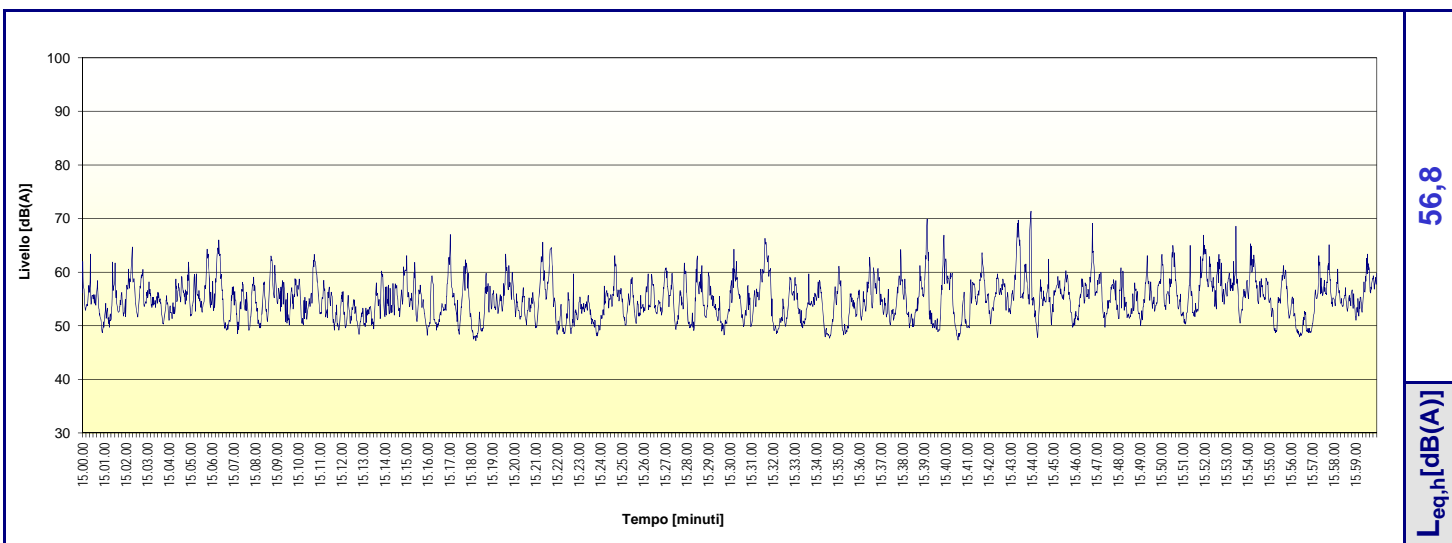
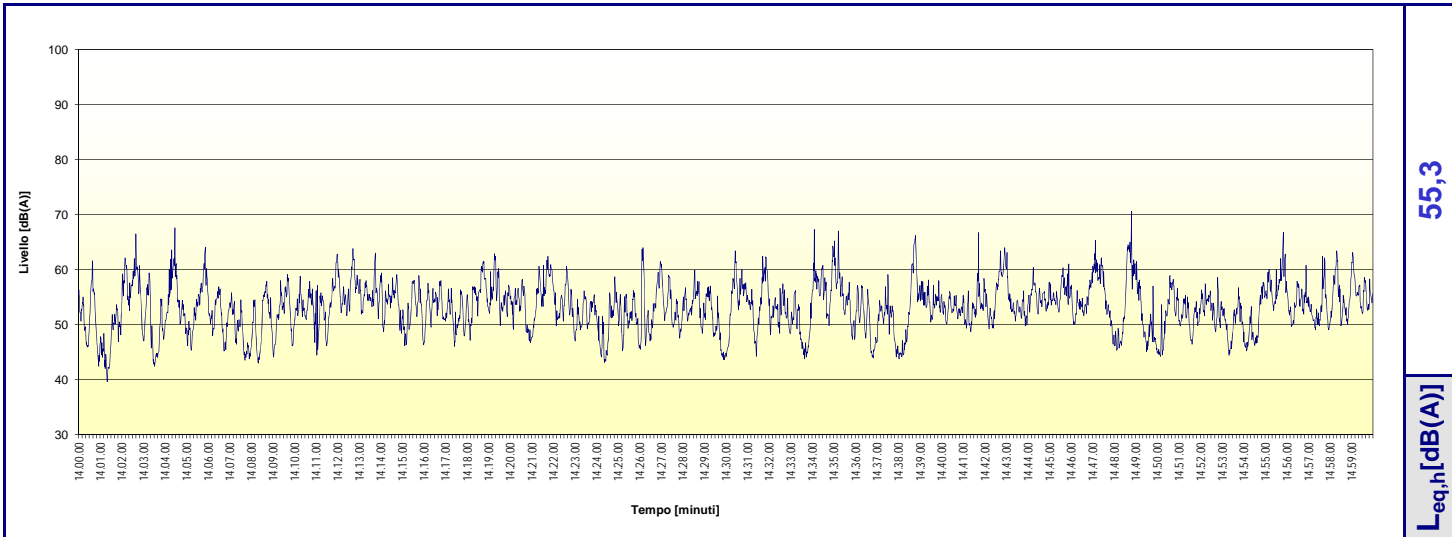
Ora inizio misura scheda: 14.00.00

Ora fine misura scheda: 16.59.59

Strumento: Cirrus 811 B

Matricola: C18933FD

Cert. taratura M1.11.FON.073



Sorgente: Rumore Ambientale

Punto: P1

Altezza: ~ 1.7 m da terra

Distanza: -

Provincia: Torino

Comune: Torino

Indirizzo: Strada del Francese, 93

Data scheda: 15-ott-12

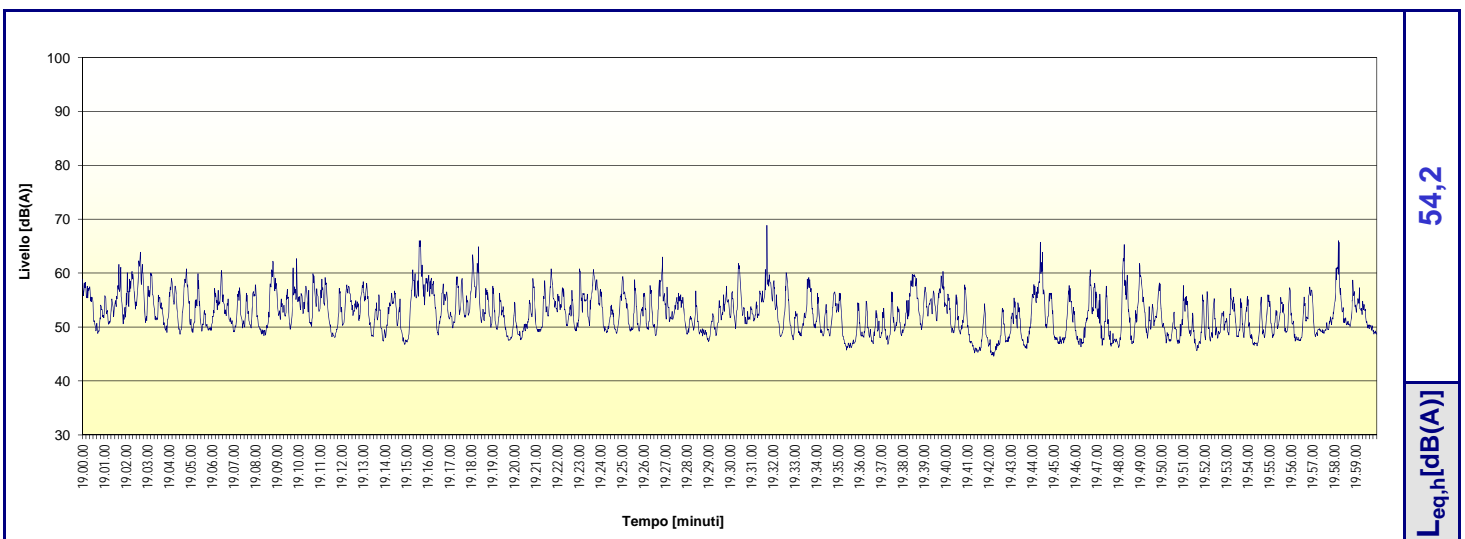
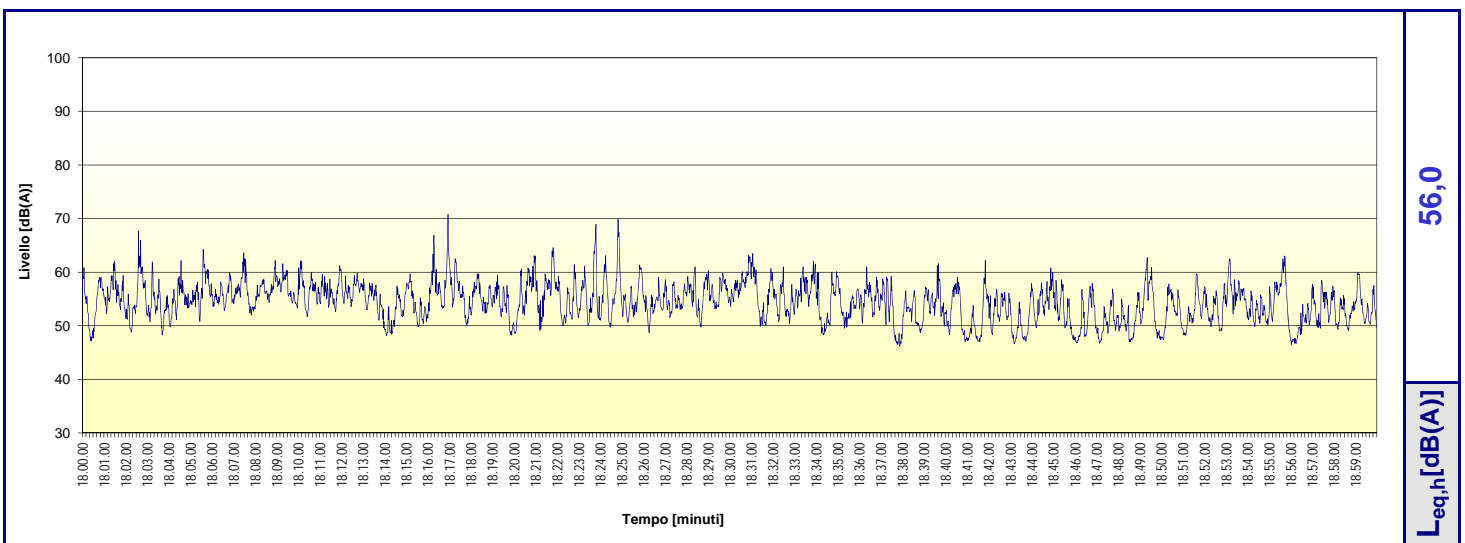
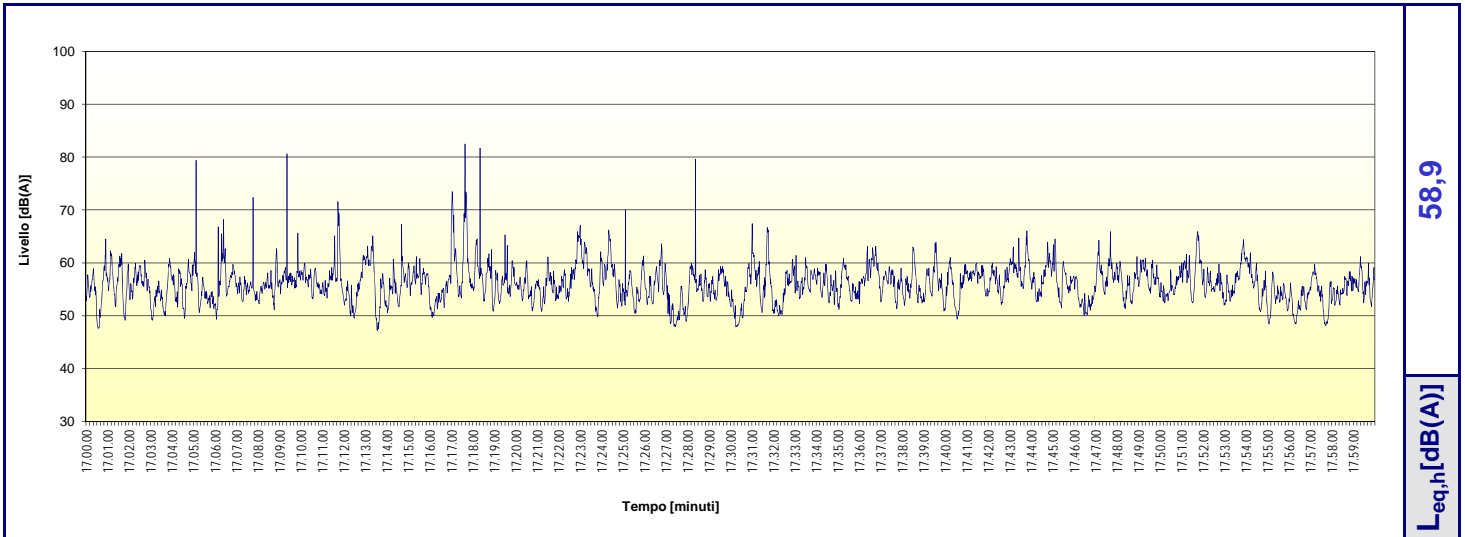
Ora inizio misura scheda: 17.00.00

Ora fine misura scheda: 19.59.59

Strumento: Cirrus 811 B

Matricola: C18933FD

Cert. taratura M1.11.FON.073



Sorgente: Rumore Ambientale

Punto: P1

Altezza: ~ 1.7 m da terra

Distanza: -

Provincia: Torino

Comune: Torino

Indirizzo: Strada del Francese, 93

Data scheda: 15-ott-12

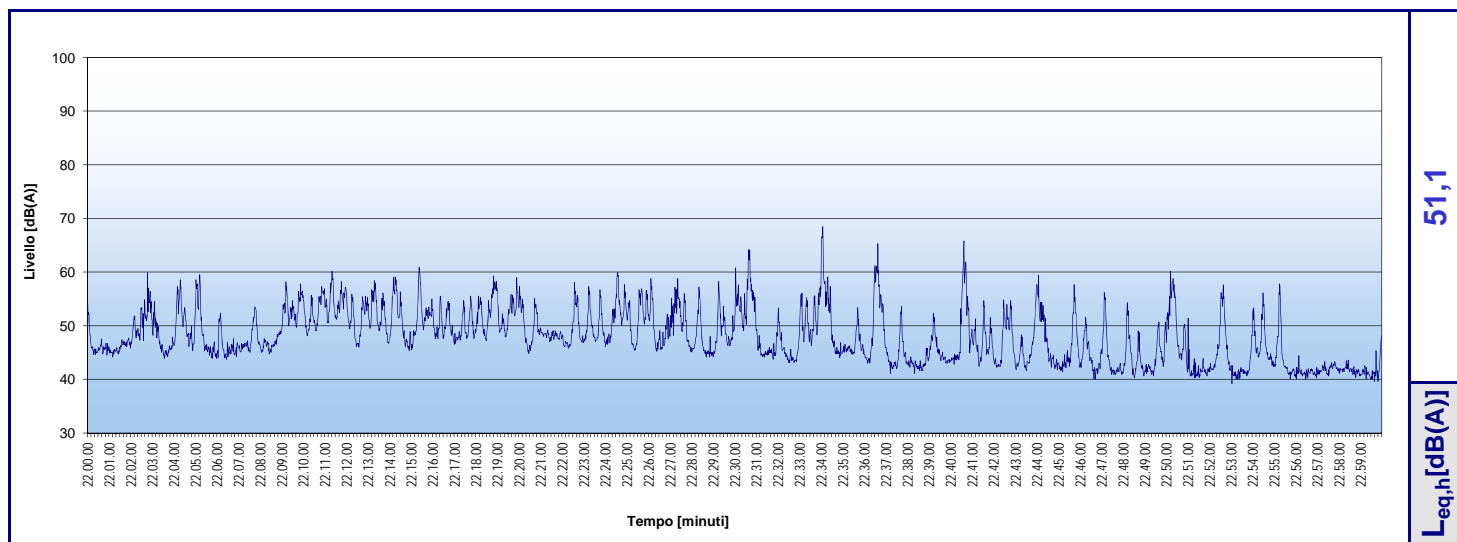
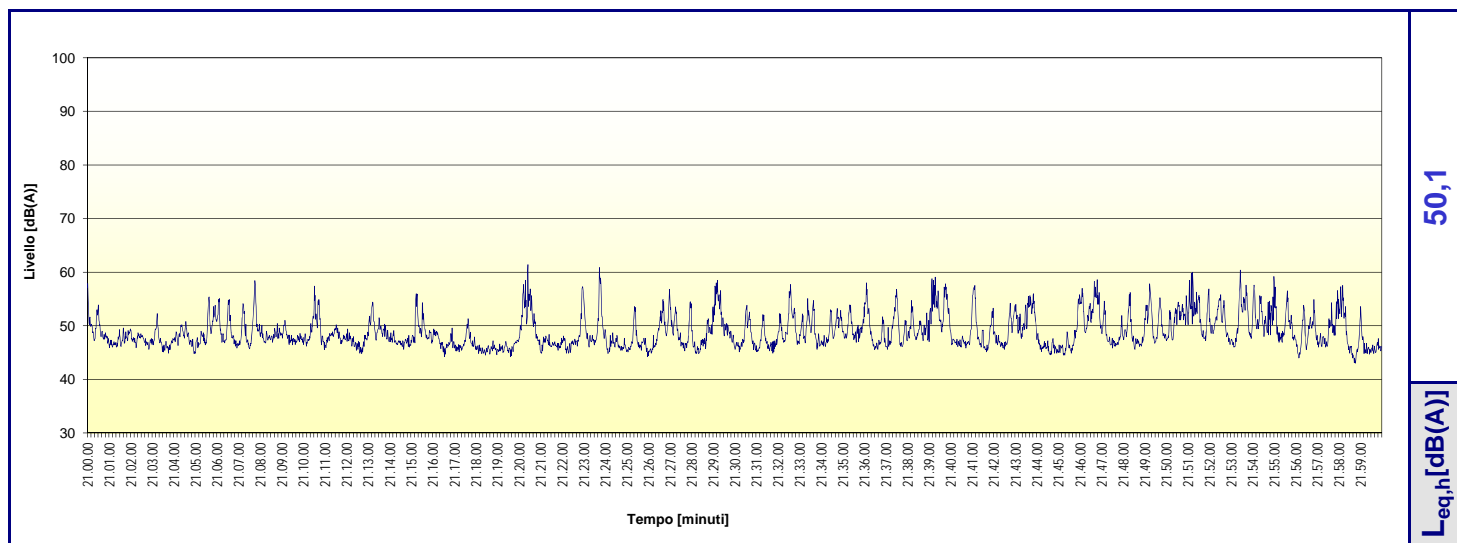
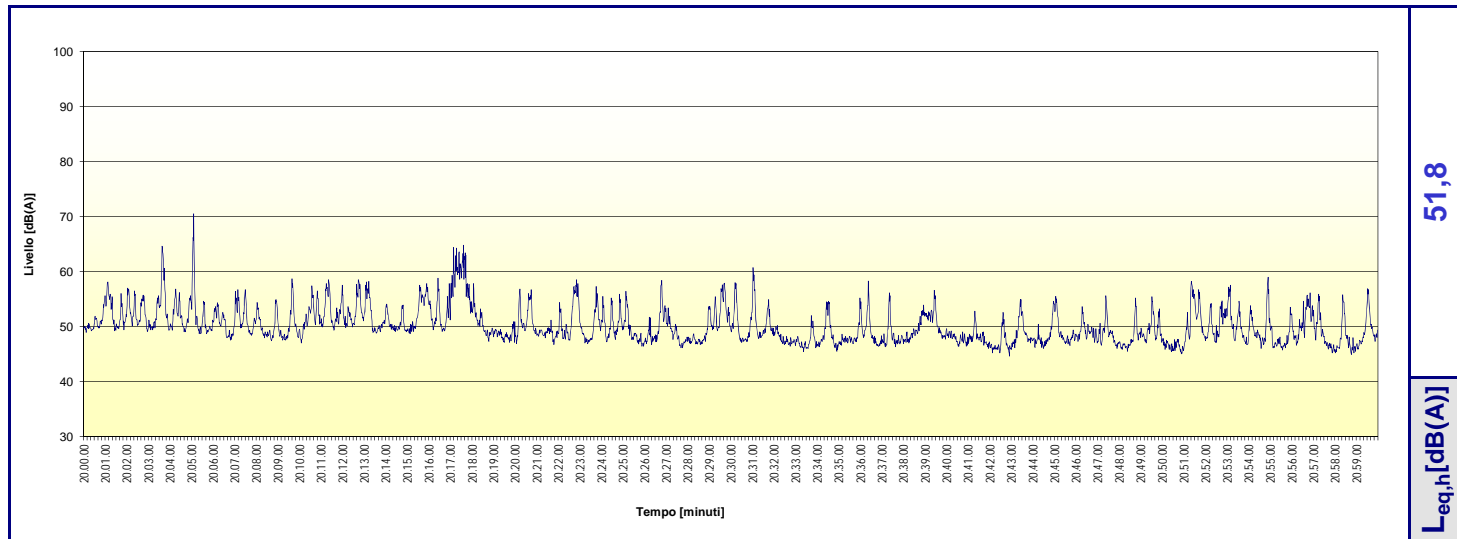
Ora inizio misura scheda: 20.00.00

Ora fine misura scheda: 22.59.59

Strumento: Cirrus 811 B

Matricola: C18933FD

Cert. taratura M1.11.FON.073



Sorgente: Rumore Ambientale

Punto: P1

Altezza: ~ 1.7 m da terra

Distanza: -

Provincia: Torino

Comune: Torino

Indirizzo: Strada del Francese, 93

Data scheda: 15-ott-12 e 16-ott-12

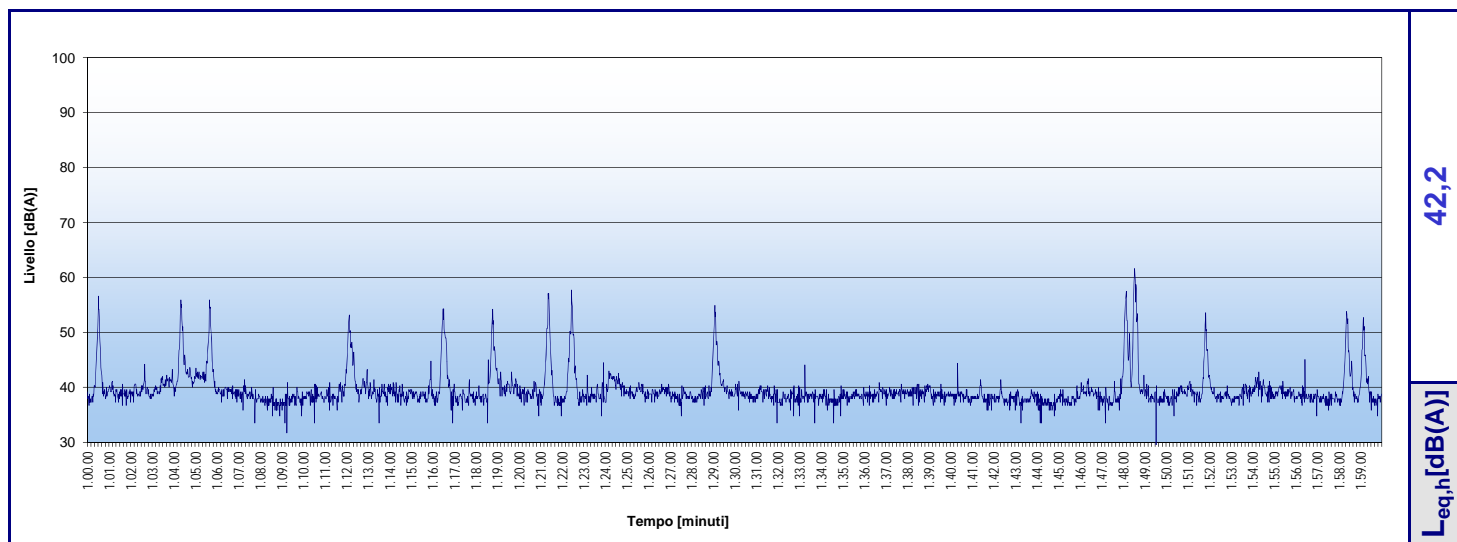
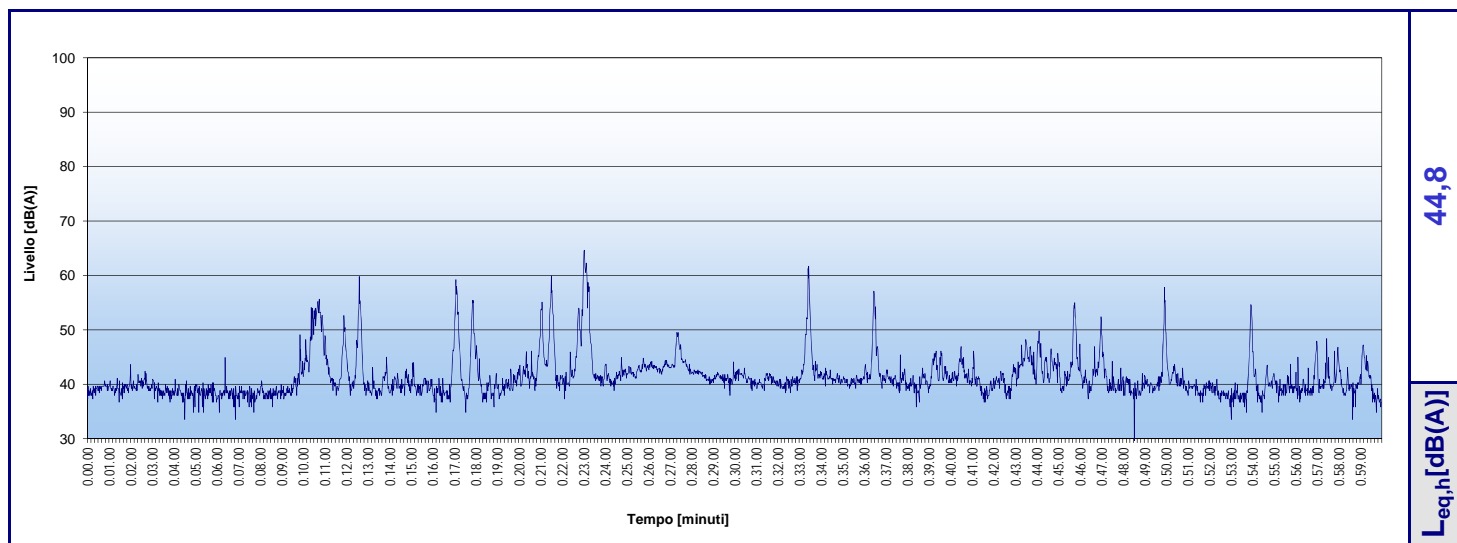
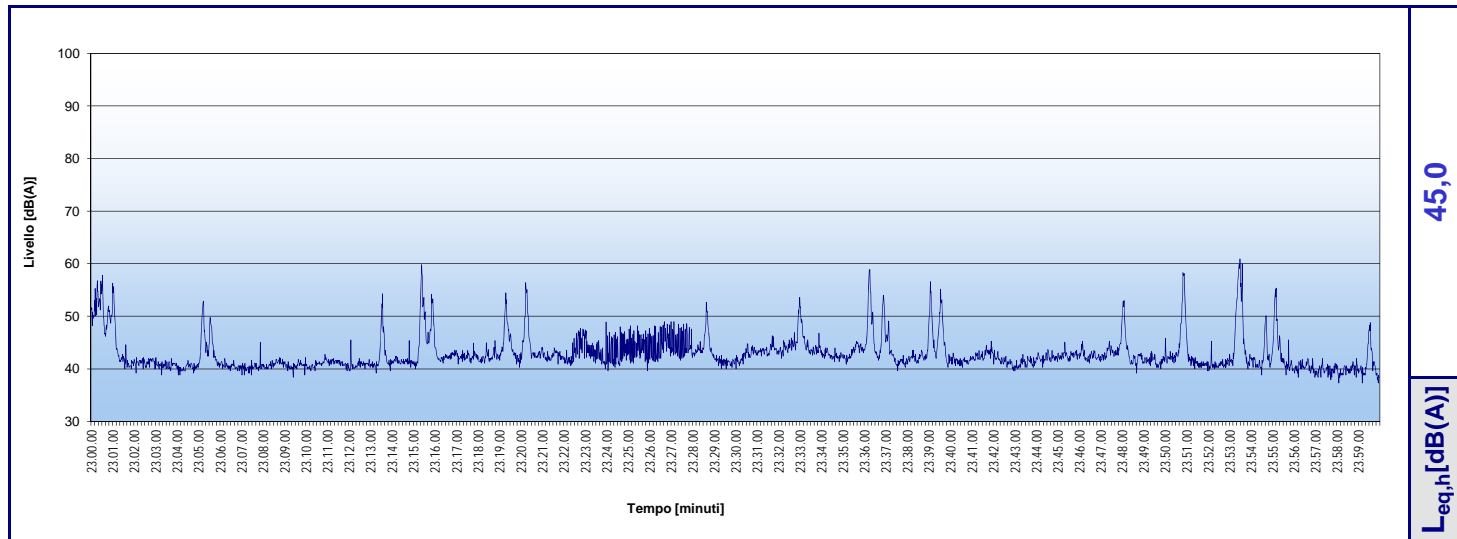
Ora inizio misura scheda: 23.00.00

Ora fine misura scheda: 1.59.59

Strumento: Cirrus 811 B

Matricola: C18933FD

Cert. taratura M1.11.FON.073



Sorgente: Rumore Ambientale

Punto: P1

Altezza: ~ 1.7 m da terra

Distanza: -

Provincia: Torino

Comune: Torino

Indirizzo: Strada del Francese, 93

Data scheda: 16-ott-12

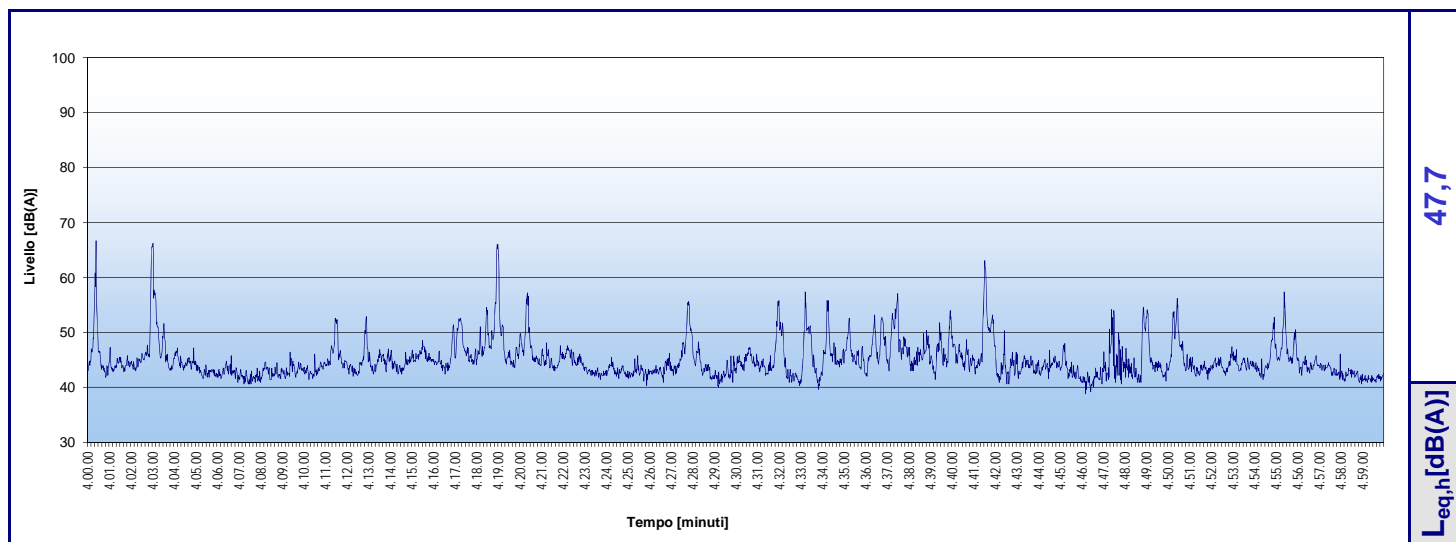
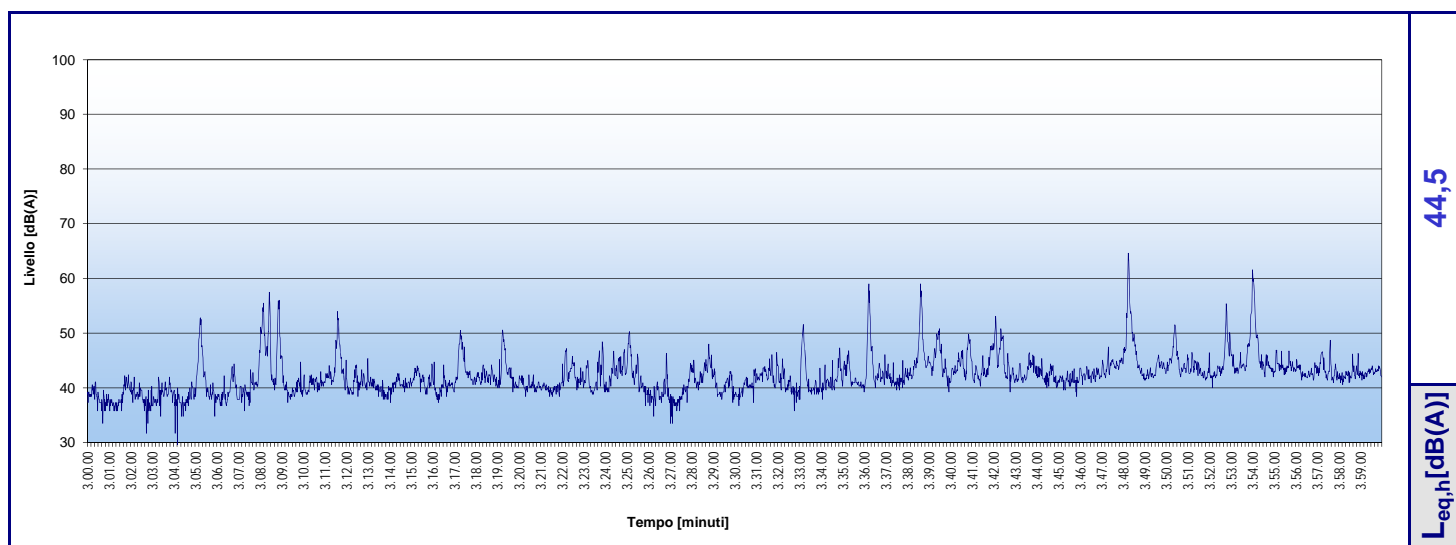
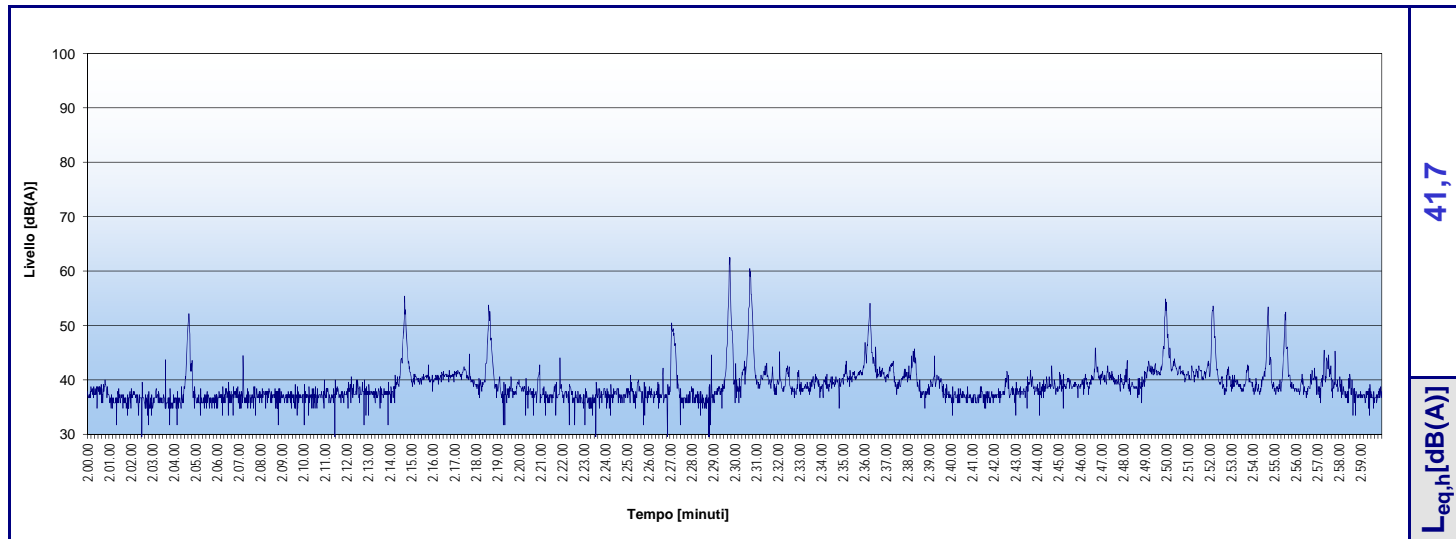
Ora inizio misura scheda: 2.00.00

Ora fine misura scheda: 4.59.59

Strumento: Cirrus 811 B

Matricola: C18933FD

Cert. taratura M1.11.FON.073



Sorgente: Rumore Ambientale

Punto: P1

Altezza: ~ 1.7 m da terra

Distanza: -

Provincia: Torino

Comune: Torino

Indirizzo: Strada del Francese, 93

Data scheda: 16-ott-12

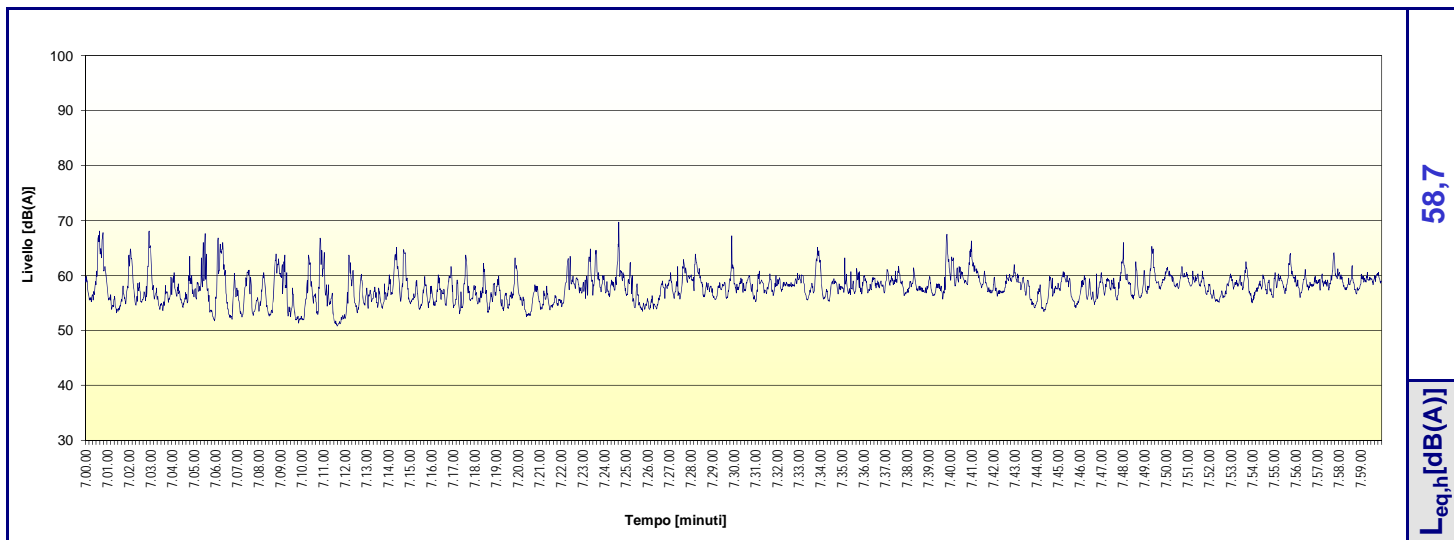
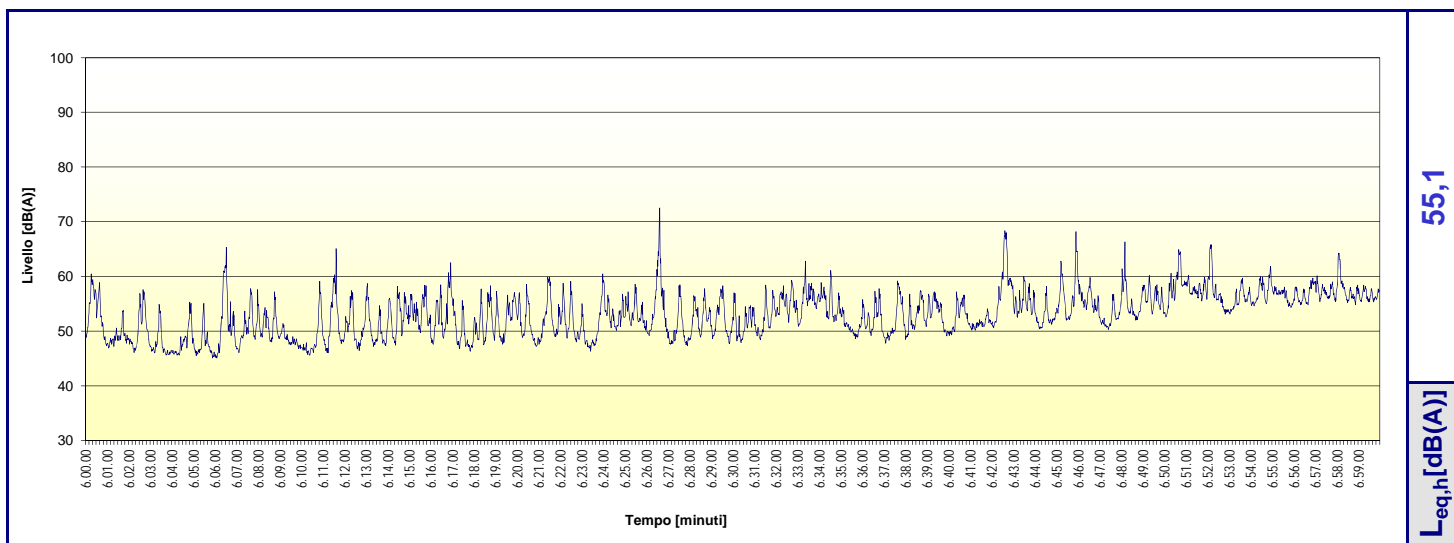
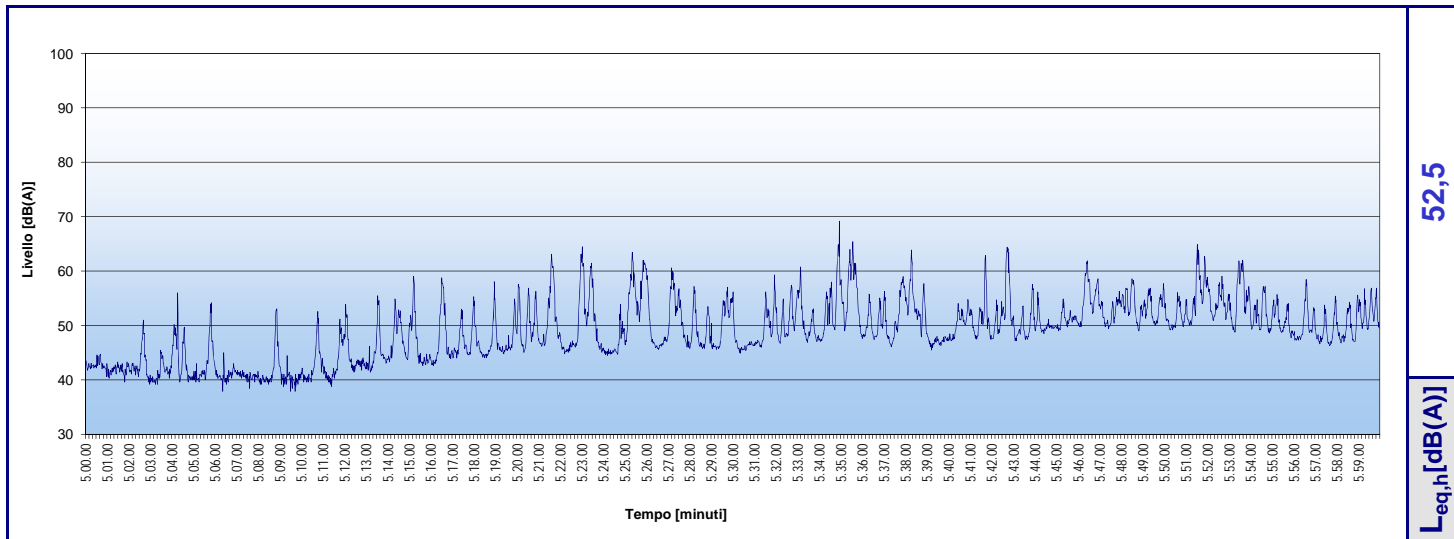
Ora inizio misura scheda: 5.00.00

Ora fine misura scheda: 7.59.59

Strumento: Cirrus 811 B

Matricola: C18933FD

Cert. taratura M1.11.FON.073



Sorgente: Rumore Ambientale

Punto: P1

Altezza: ~ 1.7 m da terra

Distanza: -

Provincia: Torino

Comune: Torino

Indirizzo: Strada del Francese, 93

Data scheda: 16-ott-12

Ora inizio misura scheda: 8.00.00

Ora fine misura scheda: 10.51.23

Strumento: Cirrus 811 B

Matricola: C18933FD

Cert. taratura M1.11.FON.073

