




LEGENDA

-  Area occupazione suolo pubblico
-  Area per baraccamenti
-  Limite area di cantiere delimitata da edifici - recinzione esistente
-  Gru a torre H45 mt
-  Pali illuminazione pubblica
-  Freccia di ingresso area cantiere di occupazione suolo pubblico
-  Senso di marcia viabilità carrabile



CITTA' DI TORINO
 DIVISIONE SERVIZI TECNICI - COORDINAMENTO
 SERVIZIO EDILIZIA ABITATIVA PUBBLICA E PER IL SOCIALE

INTERVENTO DI RISTRUTTURAZIONE URBANISTICA IN TORINO - PIAZZA DELLA REPUBBLICA 13 - PER LA REALIZZAZIONE DI EDILIZIA RESIDENZIALE PUBBLICA. LOTTO 2

Responsabile Unico del Procedimento:	Ing. Carmelo DI VITA	
Supporto al R.U.P.:	Arch. Lina MUNARI	
Progettista opere:	Arch. Alessandra CELORIA	
Coprogettista opere:	Arch. Diego NOVO	
Coordinatore delle integrazioni specialistiche:	Ing. Lucia REDA	
Progettista della bonifica ambientale:	Ing. Donato FERRI	
Collaboratori alla progettazione:	Arch. Sabina CALI'	
	Geom. Claudio MASTELLOTTO Geom. Vincenzo TORTOMANO	

Progettista opere strutturali: Studio Ing. G. PATTA

Progettista opere impiantistiche e verifiche requisiti acustici: MTE INGEGNERIA s.r.l.  

Coordinatore per la sicurezza in fase di progettazione: SICURCANTIERI CO. s.r.l. 

TAVOLA 1 - PLANIMETRIA DI ACCANTIERAMENTO

OGGETTO: **PIANO DI SICUREZZA E COORDINAMENTO**

NOME-FILE	PSC_Torino	SCALA	1/___	ELABORATO
EMISSIONE	19/11/2019			
REVISIONE	---			