

Piano Regolatore Generale

Allegati Tecnici

Fasce fluviali e fasce di rispetto fluviale

Tavola n. 7 Bis/DORA

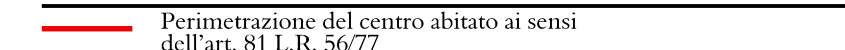
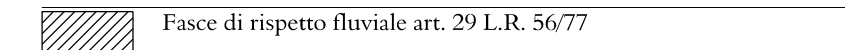
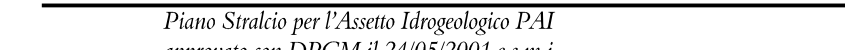
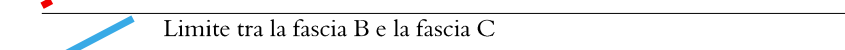
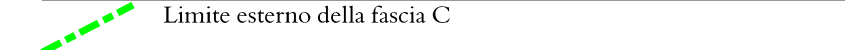
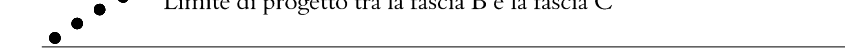
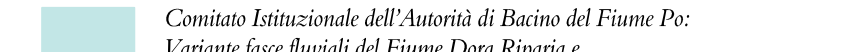
Foglio n. 9B

Nuovo PRG approvato con deliberazione Giunta Regionale n. 3 - 45091 del 21 Aprile 1995 pubblicata sul B.U.R. n. 21 del 24 maggio 1995.

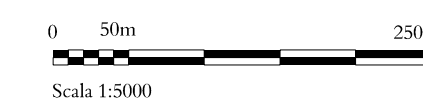
Elaborato informatizzato aggiornato con le variazioni al PRG approvate alla data del 31 Dicembre 2013.
Elaborazione Marzo 2008

		1	2A	2B	3	
	4A	4B	5A	5B	6	
7	8A	8B	9A	9B	10A	10B
11	12A	12B	13A	13B	14	
15	16A	16B	17A	17B		

Legenda

-  Perimetrazione del centro abitato ai sensi dell'art. 81 L.R. 56/77
-  Fasce di rispetto fluviale art. 29 L.R. 56/77
-  Piano Stralcio per l'Assetto Idrogeologico PAI approvato con DPCM il 24/05/2001 e s.m.i.
Limite tra la fascia A e la fascia B
-  Limite tra la fascia B e la fascia C
-  Limite esterno della fascia C
-  Limite di progetto tra la fascia B e la fascia C
-  "Aree inondabili" art. 4 Deliberazione n. 9/07 del 19/07/2007 del Comitato Istituzionale dell'Autorità di Bacino del Fiume Po:
Variante fasce fluviali del Fiume Dora Riparia e Capitolo 2 Parte Piana, paragrafo 2.1 Allegato B delle NUEA di PRG.

N.B. I limiti delle fasce di rispetto sono riportati a titolo indicativo e dovranno essere verificati in sede esecutiva



Cartografia numerica
Aggiornamento Giugno 2012 a cura del C.S.I. - Piemonte.

