



Nuovo Piano Regolatore Generale

Progetto: Gregotti Associati Studio

Augusto Cagnardi

Pierluigi Cerri

Vittorio Gregotti

Architetti

il Sindaco

il Segretario Generale

Tavole di Piano

Zona urbana centrale storica

Tipi di intervento

Data

Tavola n. 3







Foglio n. 12

Nuovo PRG approvato con deliberazione Giunta Regionale n. 3 - 45091 del 21 Aprile 1995 pubblicata sul B.U.R. n. 21 del 24 maggio 1995.






Elaborato informatizzato aggiornato con le variazioni al PRG approvate alla data del 31 Dicembre 2013.



Legenda

Individuazione dei gruppi di edifici



-  Edifici di gran prestigio
-  Edifici di rilevante interesse
-  Edifici della costruzione ottocentesca della città
-  Edifici del complesso di via Roma
-  Edifici del periodo tra le due guerre
-  Edifici recenti

Qualità relative alle parti di edifici




-  Fronti di architettura uniforme, fronti di notevole pregio
-  Fronti caratterizzanti ambienti urbani
-  Androni collegati con cortili e con giardini privati
-  Spazi di cortile e giardino privato improntati a un disegno architettonico di prestigio
-  Spazi di cortile e giardino privato improntati a un disegno architettonico coerente

-  Tessuti "minori" residui
-  Tessuti ad alta densità edilizia

Modalità di attuazione

-  Suddivisione delle cellule
-  Edifici complessi

Aree soggette a particolare normativa

-  Perimetro di studio
-  Area delle Porte Palatine
-  Aree da trasformare

1	2	3	4	5	6	7
8	9	10	11	12	13	14
15	16	17	18	19	20	21



0 10m 50m
Scala 1:1000

Cartografia numerica - S.T. XII
Rilievo del 1973
Aggiornamento 1985
Controllato ai sensi della legge 02/02/1960 n. 68
Nulla osta alla diffusione n. 76 in data 12/03/1992
e n. 401 in data 06/11/1992.

