

DICHIARAZIONE IN MERITO AL RISPETTO DEI CRITERI PREVISTI IN TEMA DI RIUTILIZZO DI TERRE E ROCCE DA SCAVO DAL COMMA 1 DELL'ART. 41bis DEL DECRETO LEGGE 21 GIUGNO 2013, N° 69, RECANTE DISPOSIZIONI URGENTI PER IL RILANCIO DELL'ECONOMIA, CONVERTITO CON MODIFICHE NELLA LEGGE N° 98 DEL 9 AGOSTO 2013

DICHIARAZIONE SOSTITUTIVA DI ATTO DI NOTORIETÀ
(RESA AI SENSI DELL'ART. 47 E DELL'ART. 38 DEL D.P.R. 28/12/2000, N. 445)

Sezione A: dati del proponente

Il sottoscritto proponente

Silengo	Lorenzo
Cognome	Nome

C.F.	S	L	N	L	N	Z	4	3	E	1	0	C	1	2	7	N
------	---	---	---	---	---	---	---	---	---	---	---	---	---	---	---	---

nato a: Castell'Alfero (AT)	il: 10 maggio 1943
-----------------------------	--------------------

in qualità di:	Legale rappresentante
Qualifica rivestita: proprietario, titolare, legale rappresentante, amministratore, ecc.	

della:	CIRP - Fondazione "Clinical Industrial Research Park"
Ragione sociale ditta, impresa, società, ente, ...	

Residente in	Via Andrea Palladio	6/2
	Via	n° civico

10131	Torino	TO
CAP	Comune	Provincia

DICHIARA

Che i materiali da scavo provenienti dal sito di produzione identificato nella "Sezione B" della presente dichiarazione, rientranti nell'ambito definito all'art. 1 comma 1, lettera b) del d.m. 10 agosto 2012, n. 161, prodotti nel corso di attività e interventi autorizzati in base alle norme vigenti come indicato nella "Sezione B" della presente dichiarazione, sono sottoposti al regime di cui all'art. 184 bis del d.lgs. 152/06 poiché rispettano le disposizione di cui all'art. 41bis del decreto legge 21 giugno 2013, n° 69 convertito con modifiche nella legge n° 98 del 9 agosto 2013

Sezione B: dati del sito di produzione

Sito di origine	NIZZA	40
	Via	n° civico

10131	Torino	TO
CAP	Comune	Provincia

Nuova Costruzione
Tipo di intervento

Catasto terreni Foglio 1350 particella 225

Riferimenti catastali (Foglio, particelle, sub particelle, ...)

Area di concentrazione Attrezzature di interesse generale

Destinazione urbanistica (da PRGC) del sito di produzione

Autorizzato¹ da:

Città di Torino

Autorità competente che ha autorizzato l'opera da cui originano i materiali di scavo

Mediante:

Accordo di programma A48

Riferimenti autorizzativi concernenti l'opera da cui originano i materiali di scavo (estremi, tipologia, data e protocollo)

Dimensione dell'area: 7000

Indicare la dimensione dell'area in metri quadri

Quantità prodotta: 21000

Indicare la quantità prodotta in metri cubi

Sezione C: dati dell'eventuale sito di deposito intermedio

I materiali di scavo, quando non direttamente destinati al sito di riutilizzo, saranno depositati:

- Presso il sito di produzione;
- Presso il seguente sito di deposito intermedio:

Sito di deposito intermedio

Via

n° civico

CAP

Comune

Provincia

Di proprietà di:

Indicare la proprietà del sito di deposito intermedio

Gestito da:

Indicare il responsabile della gestione del sito di deposito intermedio

Periodo di deposito:

giustificare se superiore ad anni 1

¹ Come precisato nel comma 2 dell'art. 41bis, "Le attività di scavo e di utilizzo devono essere autorizzate in conformità alla vigente disciplina urbanistica e igienico-sanitaria".

Sezione D: dati del sito² di destinazione

I materiali di scavo verranno:

avviati ad un ciclo produttivo

X destinati a recuperi, ripristini, rimodellamenti, riempimenti ambientali o altri utilizzi sul suolo

Sito di destinazione	Corso Savona, Via	76 n° civico
----------------------	----------------------	-----------------

10100 CAP	TORINO Comune	Provincia
--------------	------------------	-----------

Ripristini presso CAVE MONCALIERI SRL

Tipo di intervento (ciclo produttivo, recuperi, ripristini, ...)

Riferimenti catastali (Foglio, particelle, sub particelle, ...)

Destinazione urbanistica (da PRGC) del sito di destinazione

Autorizzato³ da:

Settore Pianificazione e Verifica delle Attività estrattive della Direzione Industria della Regione Piemonte

Autorità competente che ha autorizzato l'opera che prevede il riutilizzo di materiali di scavo (se pertinente)

Mediante:

D.D. n° 414 del 31/12/2010

Riferimenti autorizzativi concernenti l'opera di destinazione dei materiali di scavo (estremi, tipologia, data e protocollo)

Sezione E: tempi previsti per l'utilizzo

I tempi previsti per il riutilizzo⁴ sono i seguenti:

Data inizio attività di scavo: 1 aprile 2014

Data ultimazione attività di scavo: 31 aprile 2014

Data inizio attività riutilizzo:

Data ultimazione attività di riutilizzo:

² Nel caso siano presenti più siti di destinazione, fornire le informazioni richieste per ogni sito.

³ Si veda la nota 1 alla pagina precedente.

⁴ Si ricorda che i tempi previsti per il riutilizzo non possono superare un anno dalla data di produzione, salvo il caso in cui l'opera nella quale il materiale è destinato ad essere utilizzato preveda un termine di esecuzione superiore.

Sezione F: qualità dei materiali da scavo

Ai fini dell'utilizzo, come previsto dal comma 1, lettera b), dell'art. 41bis, **dichiara** che i materiali da scavo, destinati a recuperi, ripristini, rimodellamenti, riempimenti ambientali o altri utilizzi sul suolo, rispettano i valori delle concentrazioni soglia di contaminazione di cui alle colonne A e B Tabella 1 allegato 5 del Titolo V, parte IV, del d. lgs. 152/06 e s.m.i., con riferimento alle caratteristiche delle matrici ambientali e alla destinazione d'uso urbanistica del sito di destinazione e che i materiali non costituiscono fonte di contaminazione diretta o indiretta per le acque sotterranee, fatti salvi i valori di fondo naturale. Il sito non è interessato da interventi di bonifica in corso ai sensi della parte Quarta, Titolo V, del d. lgs. 152/06 e s.m.i..

A tal proposito, precisa che⁵:

- i materiali da scavo non sono stati sottoposti a indagine ambientale in quanto:
 - provengono da un sito mai interessato da attività o eventi potenzialmente contaminanti;
 - il sito si trova infatti in area residenziale e/o agricola ovvero in area in cui, pur avendo gli strumenti urbanistici definito un cambio di destinazione d'uso ad aree commerciali e/o industriali, l'attività commerciale e/o industriale non è mai stata svolta;
 - l'area non è ricompresa nella fascia limitrofa a strade di grande comunicazione e non ricade in zone interessate da fenomeni di inquinamento diffuso;
 - altro (specificare)

x il rispetto dei limiti previsti dalla norma in relazione alla destinazione d'uso del sito a cui sono destinati i materiali stessi è stato verificato sulla base di un piano di accertamento analitico, di cui si indicano sinteticamente le modalità, adeguatamente condotto;

Il piano di indagini ha previsto:

- la realizzazione di n. 5 sondaggi ambientali distribuiti omogeneamente sull'area in esame. Di questi, n. 2 sono stati realizzati ad una profondità di 15 m e altri 3 ad una profondità di 8 m;
- Il prelievo di campioni di terreno (3 campioni medi per sondaggio: tra 0.5 e 1 m, tra 1.5 e 2 m, tra 3 e 3.5 m) per la verifica delle CSC per terreni ad uso commerciale-industriale (ai sensi del D.LGS. 152/06) dei seguenti parametri:

Parametro	Metodo di analisi
Antimonio	EPA 3051 A 2007 + EPA 6020 A 2007
Arsenico	EPA 3051 A 2007 + EPA 6020 A 2007
Berillio	EPA 3051 A 2007 + EPA 6020 A 2007
Cadmio	EPA 3051 A 2007 + EPA 6020 A 2007
Cobalto	EPA 3051 A 2007 + EPA 6020 A 2007
Cromo totale	EPA 3051 A 2007 + EPA 6020 A 2007
Cromo esavalente	EPA 3060A + EPA 7199/1996
Mercurio	EMICP-MS 116 / 2003
Nichel	EPA 3051 A 2007 + EPA 6020 A 2007
Piombo	EPA 3051 A 2007 + EPA 6020 A 2007
Rame	EPA 3051 A 2007 + EPA 6020 A 2007
Selenio	EPA 3051 A 2007 + EPA 6020 A 2007
Stagno	EMICP-MS 116 / 2003
Tallio	EMICP-MS 116 / 2003
Vanadio	EPA 3051 A 2007 + EPA 6020 A 2007
Zinco	EPA 3051 A 2007 + EPA 6020 A 2007
Idrocarburi C<12 (leggeri)	EMGC 022/2003 Rev. 7 (ex EPA 8260 / EPA 5030B)
Idrocarburi C>12 (pesanti)	EMSP 005/2002 (da EPA 8440.0/96, FTIR)
Idrocarburi policiclici aromatici (IPA)	EMGC 023/2003 Rev. 5 (ex EPA 8270C / EPA3510C)
Policlorobifenili (PCB)	EPA 3545A - 2007 + EPA 8082A -2007

⁵ Indicare la/le alternativa/e prescelta/e

I risultati delle indagini (carotaggio a secco) hanno evidenziato quanto segue:

- 1. la stratigrafia è ovunque caratterizzata da terreni ghiaioso-sabbiosi (talora ciottolosi), con una limitata porzione di terreni di riporto a prevalente matrice fine .*
- 2. non si sono rilevate evidenze organolettiche di inquinamento (colori o odori anomali).*

Le analisi chimiche, , confermano le caratteristiche di terreno naturale privo di contaminazione, senza superamento di nessuno dei parametri previsti dalla Normativa Vigente (Limiti inferiori ai valori di Tabella A – terreni ad uso residenziale).

- il superamento dei valori tabellari per alcuni parametri è attribuibile a caratteristiche naturali del terreno o a fenomeni naturali e, di conseguenza, le concentrazioni misurate nell'ambito di un apposito piano di accertamento analitico, di cui si indicano sinteticamente le modalità, sono relative a valori di fondo naturale⁶.*

Dichiara che i materiali da scavo destinati ad essere utilizzati nei siti prescelti:

- **non necessitano di essere sottoposti ad alcun preventivo trattamento, fatte salve le normali pratiche industriali e di cantiere;**
- **hanno caratteristiche chimico e chimico-fisiche tali che il loro impiego nei suddetti siti non determina rischi per la salute e per la qualità delle matrici ambientali interessate;**
- **saranno conferiti con modalità tali da assicurare il rispetto delle norme di tutela delle acque superficiali e sotterranee, della flora, della fauna, degli habitat e delle aree naturali protette;**
- **non sono contaminati con riferimento alla destinazione d'uso dei rispettivi siti prescelti e sono compatibili con i medesimi siti;**
- **soddisfano i requisiti merceologici e di qualità ambientale idonei a garantire che il loro impiego non dia luogo a emissioni e impatti ambientali qualitativamente e quantitativamente diversi da quelli autorizzati per l'impianto dove sono destinati ad essere utilizzati.**

Dichiara di essere informato, ai sensi del comma 3 dell'art. 41bis, che il completamento delle operazioni di utilizzo dovrà essere comunicato alle Arpa territorialmente competenti, con riferimento al luogo di produzione e di utilizzo.

Dichiara che il trasporto dei materiali di scavo, assoggettato al regime proprio dei beni e dei prodotti, verrà effettuato nel rispetto di quanto previsto dal comma 4 dell'art. 41bis del decreto legge 21 giugno 2013, n° 69 convertito con modifiche nella legge n° 98 del 9 agosto 2013.

Dichiara che la modifica dei requisiti e delle condizioni indicate nella presente dichiarazione verrà comunicata entro 30 giorni al Comune del luogo di produzione e all'Arpa⁷ territorialmente competente.

Dichiara infine di:


⁶ In tal caso, il sito di destinazione dovrà essere nel medesimo ambito territoriale di quello di produzione per il quale è stato verificato che il superamento è dovuto a fondo naturale.

⁷ La comunicazione della variazione all'Arpa, sebbene non obbligatoria per legge, risulta utile al fine dell'aggiornamento dei dati relativi alla specifica situazione.

- essere consapevole delle sanzioni penali, previste in caso di dichiarazione non veritiere e di falsità negli atti dall'articolo 76 del DPR 445/2000, e della conseguente decadenza dei benefici di cui all'articolo 75 del DPR 445/2000;
- essere informato che i dati personali raccolti saranno trattati, anche con mezzi informatici, esclusivamente per il procedimento per il quale la dichiarazione viene resa (art. 13 d. lgs. 196/2003).


Data
07/10/2013

Firma⁸

A handwritten signature in blue ink, appearing to be 'Antonio J. J. J.', written in a cursive style.


⁸ La presente dichiarazione deve essere sottoscritta dall'interessato in presenza del personale addetto, ovvero sottoscritta e presentata unitamente alla fotocopia non autenticata di un documento di identità valido del sottoscrittore.

Cognome SILENGO
 Nome LORENZO
 nato il 10/05/1943
 (alto n. P S)
 a CASTELL'ALFERO (AT)
 Cittadinanza ITALIANA
 Residenza TORINO
 Via PALLADIO ANDREA 6 INT. 2
 Via
 Stato civile CONIUGATO
 Professione DOCENTE UNIVERS
 CONNOTATI E CONTRASSEGNI SALIENTI
 1.81
 Statura BFISI
 Capelli
 Occhi CASTANI ***
 Segni particolari



Firma del titolare *Lorenzo Silengo*
 TORINO il 07/12/2009
 Il SINDACO
[Signature]

Impronta del dito indice sinistro
AO7199010
10.132.109.207
14:00




VALEVOLE FINO AL 04/12/2019

AO7199010

IPZS SPA - OFFICINA CV - ROMA

REPUBBLICA ITALIANA



COMUNE DI TORINO

CARTA D'IDENTITA

N° AO7199010

DI SILENGO LORENZO

CODICE FISCALE SLNLN243E10C127M

COGNOME SILENGO

NOME LORENZO

SPSS