

**Piano Regolatore Generale - Variante n° 160**  
**Progetto Preliminare**

Adeguamento del Piano Regolatore Generale alla L.R. n. 28/1999 alla D.C.R. n. 563-13414/1999 ai sensi dell'articolo 16 dei Criteri Commerciali per il riconoscimento delle zone di insediamento commerciale

Divisione Urbanistica ed Edilizia Privata  
Settore Strumentazione Urbanistica

Direttore di Divisione : Dott. Paola VIRANO

Dirigente di Settore: Arch. Rosa GILARDI

**Allegati Tecnici**

**Ambiti di insediamento commerciale**















Tavola n. 17

Elaborazione Marzo 2008

Foglio n. 16A

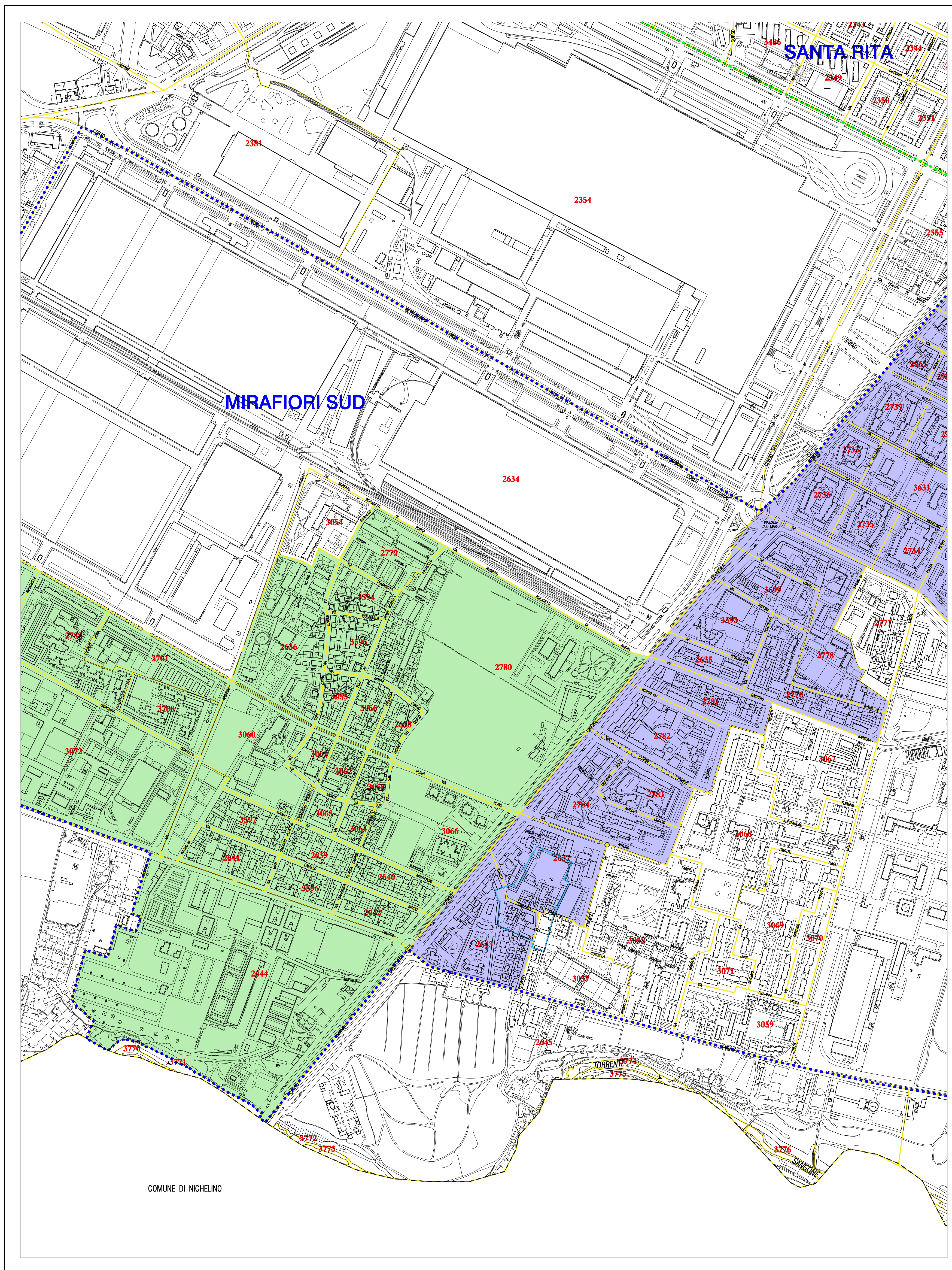
	1	2A	2B	3	
	4A	4B	5A	5B	6
7	8A	8B	9A	9B	10A
	10B				
11	12A	12B	13A	13B	14
15	16A	16B	17A	17B	

**LEGENDA**

-  Localizzazioni L2
-  Sezioni Addeasamento A1
-  Sezioni Addeasamenti A1 - A2
-  Sezioni Addeasamento A2
-  Sezioni Addeasamenti A2 - A3
-  Sezioni Addeasamenti A2 - A4
-  Sezioni Addeasamento A3
-  Sezioni Addeasamenti A3 - A4
-  Sezioni Addeasamento A4
-  Limite Sistema e denominazione
-  Zona Urbana Centrale Storica
-  Zone Urbane Storico Ambientali
-  696 Sezioni di Censimento
-  Confine comunale

0 50m 250m  
Scala 1:5000

Cartografia numerica  
Aggiornamento Giugno 2007 a cura del C.S.I. - Piemonte.



COMUNE DI NICHELINO