

**Piano Regolatore Generale - Variante n° 160**  
**Progetto Preliminare**

Adeguamento del Piano Regolatore Generale alla L.R. n. 28/1999 alla D.C.R. n. 563-13414/1999 ai sensi dell'articolo 16 dei Criteri Commerciali per il riconoscimento delle zone di insediamento commerciale

Divisione Urbanistica ed Edilizia Privata  
Settore Strumentazione Urbanistica

Direttore di Divisione : Dott. Paola VIRANO

Dirigente di Settore: Arch. Rosa GILARDI

**Allegati Tecnici**

**Ambiti di insediamento commerciale**















Tavola n. 17

Elaborazione Marzo 2008

Foglio n. 12B

	1	2A	2B	3	
	4A	4B	5A	5B	6
7	8A	8B	9A	9B	10A
	11	12A	12B	13A	13B
	14	15	16A	16B	17A
			17B		

**LEGENDA**

-  Localizzazioni L2
-  Sezioni Addeamento A1
-  Sezioni Addeamenti A1 - A2
-  Sezioni Addeamento A2
-  Sezioni Addeamenti A2 - A3
-  Sezioni Addeamenti A2 - A4
-  Sezioni Addeamento A3
-  Sezioni Addeamenti A3 - A4
-  Sezioni Addeamento A4
-  Limite Sistema e denominazione
-  Zona Urbana Centrale Storica
-  Zone Urbane Storico Ambientali
-  696 Sezioni di Censimento
-  Confine comunale

0 50m 250m  
Scala 1:5000

Cartografia numerica  
Aggiornamento Giugno 2007 a cura del C.S.I. - Piemonte.

