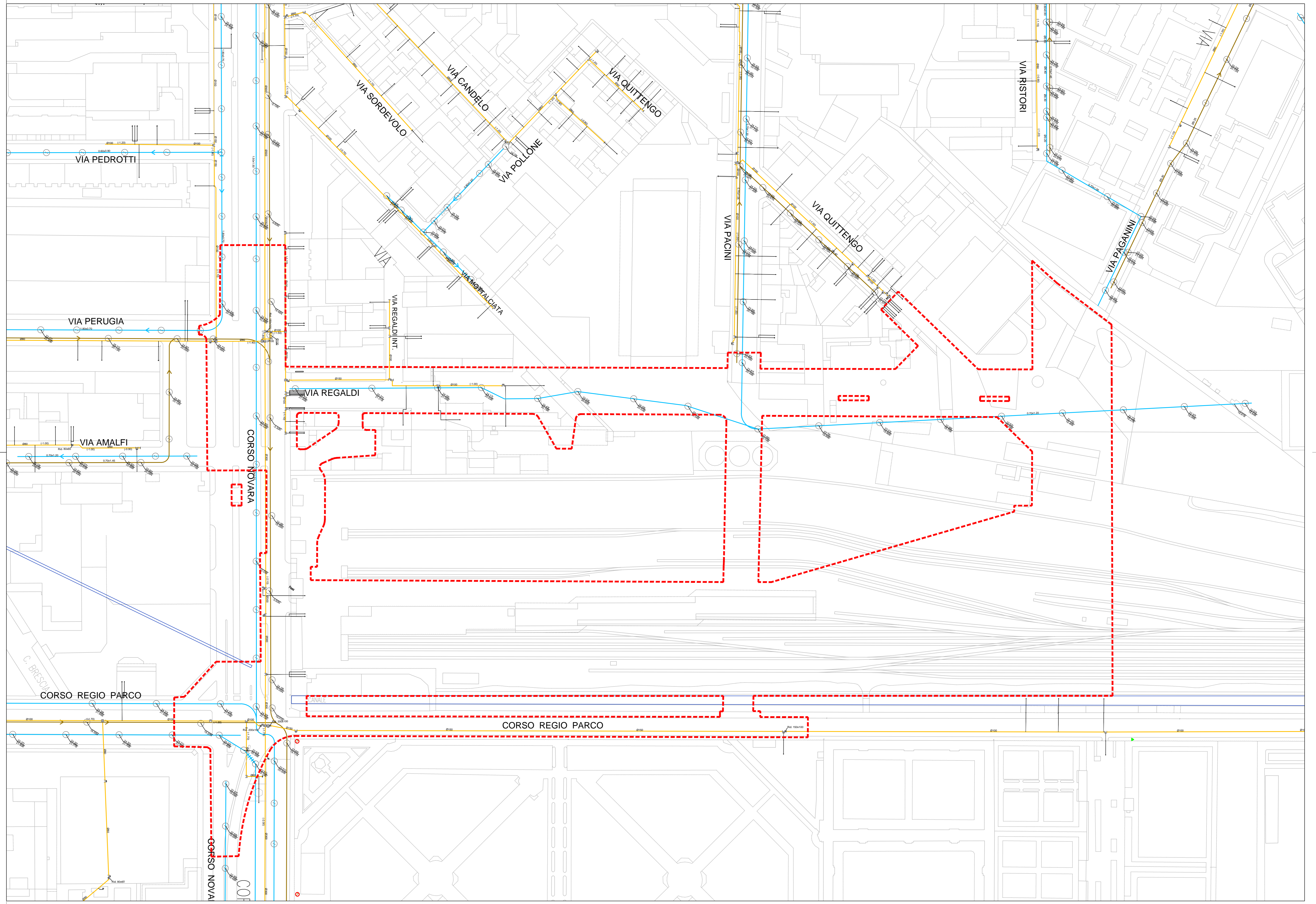




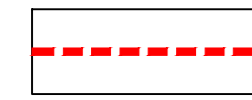
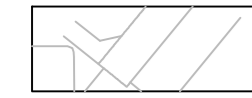



**PIANO PARTICOLAREGGIATO REGALDI
IN VARIANTE AL P.R.G.**

ELABORATO N° 6.3 SCALA: 1:1.000	OPERE DI URBANIZZAZIONE STATO ATTUALE PLANIMETRIA RETE ACQUEDOTTO E FOGNATURE	MARZO 2015
CONTRIBUTO IN MATERIA URBANISTICO-ARCHITETTONICA Arch. Massimo Burrini Ing. Andrea Ercoli	Arch. Alberto Rolla Ing. Ernesto Mondo	Ing. Piero Mondo
PROGETTISTA E RESPONSABILE DEL PROCEDIMENTO Arch. Rosa GILARDI	RESPONSABILE TECNICO Geom. Maria Rosa Mestico COLLABORATORI TECNICI Arch. Marco Crocetto Dott.ssa Cristina Vaccaro Ing. Luigi Verardo	COLLABORATORI GRAFICI Geom. Roberto Aringo Geom. Donato Giugliotta Geom. Pierfranco Rossini Geom. Bruno Terzano

**PIANO PARTICOLAREGGIATO REGALDI
APPROVAZIONE**



LEGENDA

-  PERIMETRO INTERVENTO
-  CARTA TECNICA
-  SMAT - RETE FOGNATURA BIANCA
-  SMAT - RETE FOGNATURA NERA
-  SMAT - RETE ACQUEDOTTO






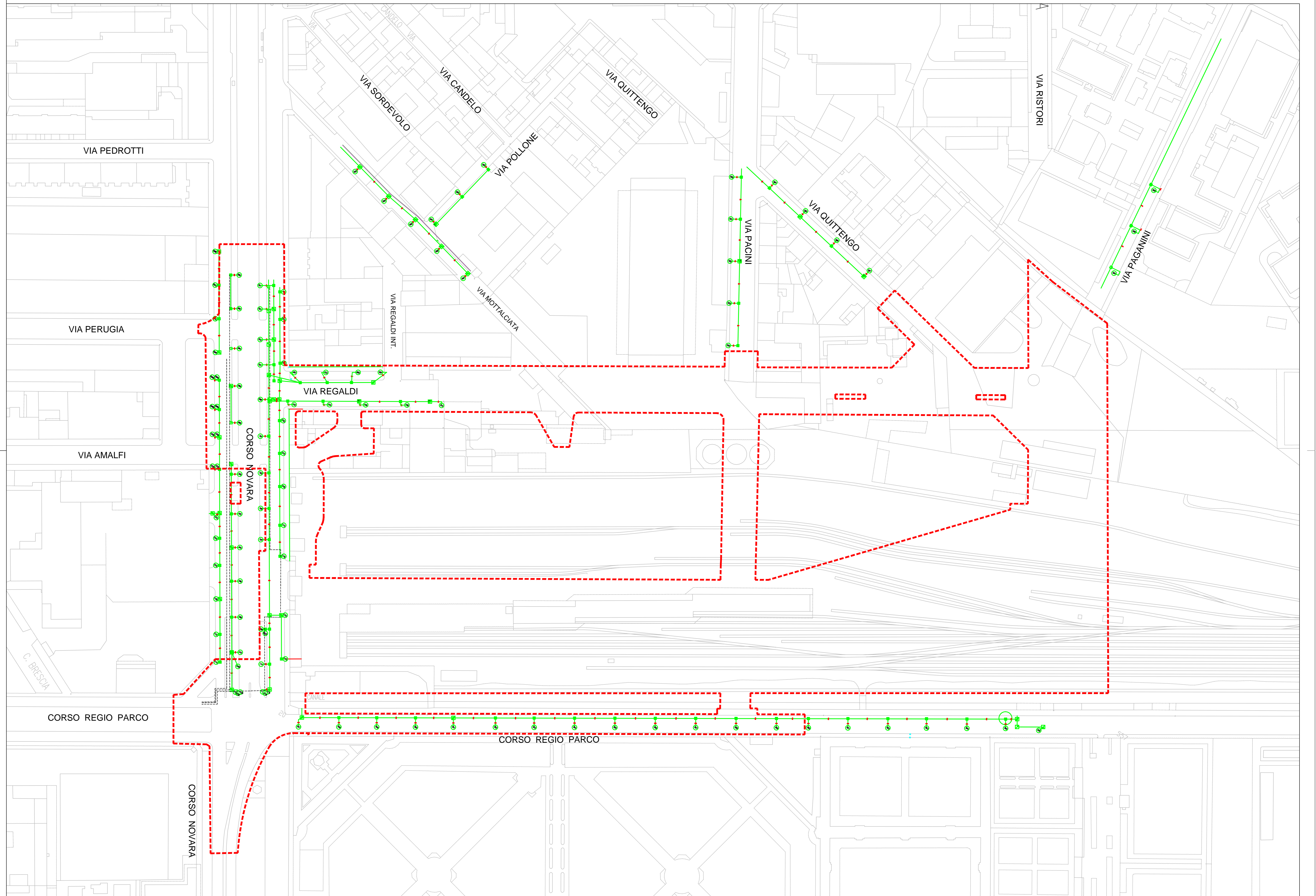
**PIANO PARTICOLAREGGIATO REGALDI
IN VARIANTE AL P.R.G.**

ELABORATO N° 6.4 SCALA: 1:1.000	OPERE DI URBANIZZAZIONE STATO ATTUALE PLANIMETRIA RETE ILLUMINAZIONE PUBBLICA	MARZO 2015
	CONTRIBUTO IN MATERIA URBANISTICO-ARCHITETTONICA Arch. Massimo Burrini Arch. Alberto Rolla Ing. Piero Mondo Ing. Andrea Ercoli Ing. Ernesto Mondo	
PROGETTISTA E RESPONSABILE DEL PROCEDIMENTO Arch. Rosa GILARDI	RESPONSABILE TECNICO Geom. Maria Rosa Mestico Geom. Roberto Angino Geom. Donato Giugliotta Geom. Pierfranco Rossini Geom. Bruno Ferraro	COLLABORATORI GRAFICI Geom. Roberto Angino Geom. Donato Giugliotta Geom. Pierfranco Rossini Geom. Bruno Ferraro

**PIANO PARTICOLAREGGIATO REGALDI
APPROVAZIONE**

LEGENDA

-  PERIMETRO INTERVENTO
-  CARTA TECNICA
-  AEM - RETE ILLUMINAZIONE PUBBLICA

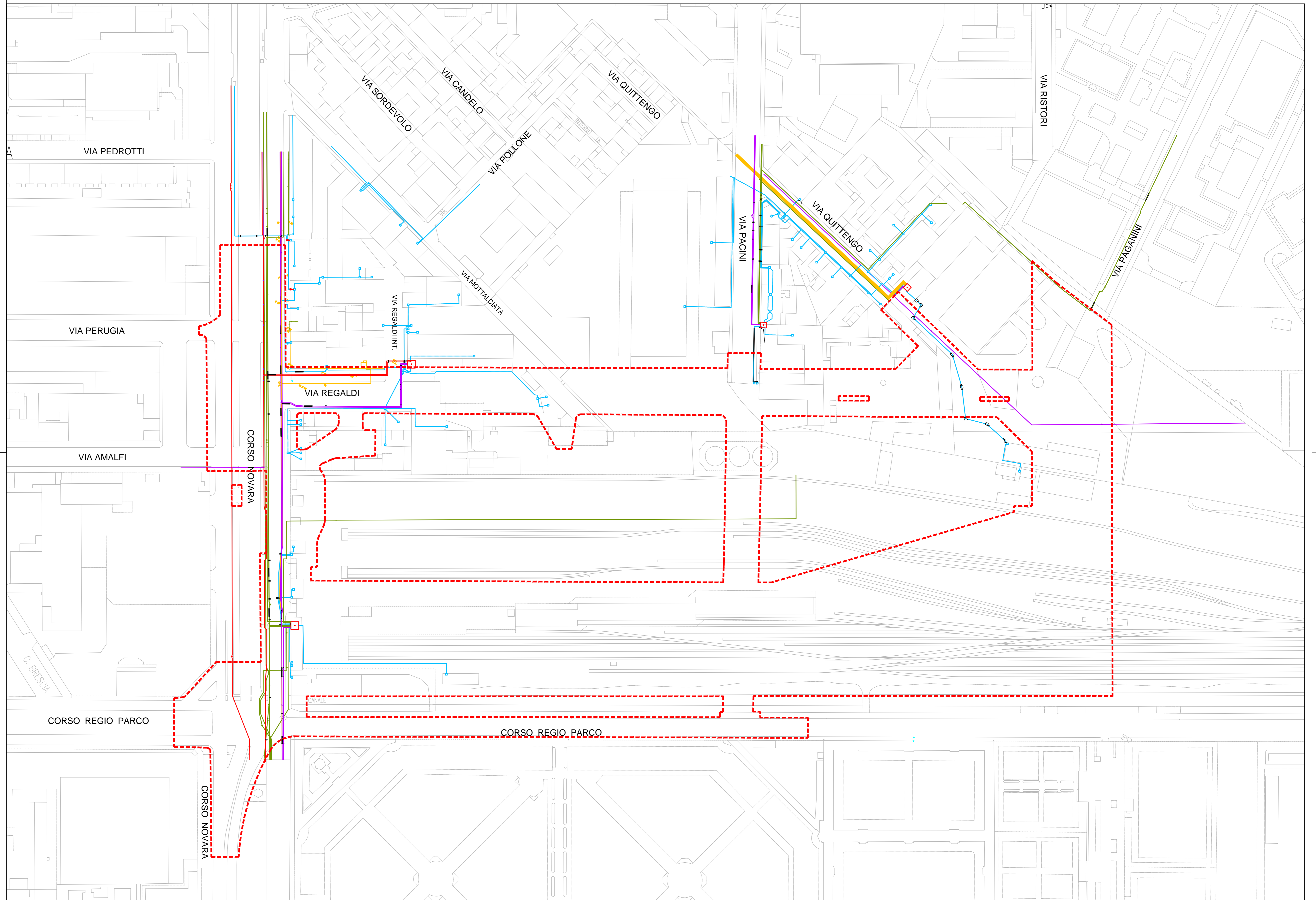




**PIANO PARTICOLAREGGIATO REGALDI
IN VARIANTE AL P.R.G.**

ELABORATO N° 6.5 SCALA: 1:1.000	OPERE DI URBANIZZAZIONE STATO ATTUALE PLANIMETRIA RETE DISTRIBUZIONE ENERGIA ELETTRICA	MARZO 2015
CONTRIBUTO IN MATERIA URBANISTICO-ARCHITETTONICA Arch. Massimo Burrini Arch. Alberto Rolla Ing. Piero Mondo Ing. Andrea Ercole Ing. Ernesto Mondo		
PROGETTISTA E RESPONSABILE DEL PROCEDIMENTO Arch. Rosa GILARDI	RESPONSABILE TECNICO Geom. Maria Rosa Mestini COLLABORATORI TECNICI Arch. Carlotta Assoni Arch. Marco Crosetto Dot.ssa Cristina Vaccaro Ing. Luigi Verardo	COLLABORATORI GRAFICI Geom. Roberto Angino Geom. Donato Giugliotta Geom. Pierfranco Rossetti Geom. Bruno Tavano

**PIANO PARTICOLAREGGIATO REGALDI
APPROVAZIONE**



LEGENDA

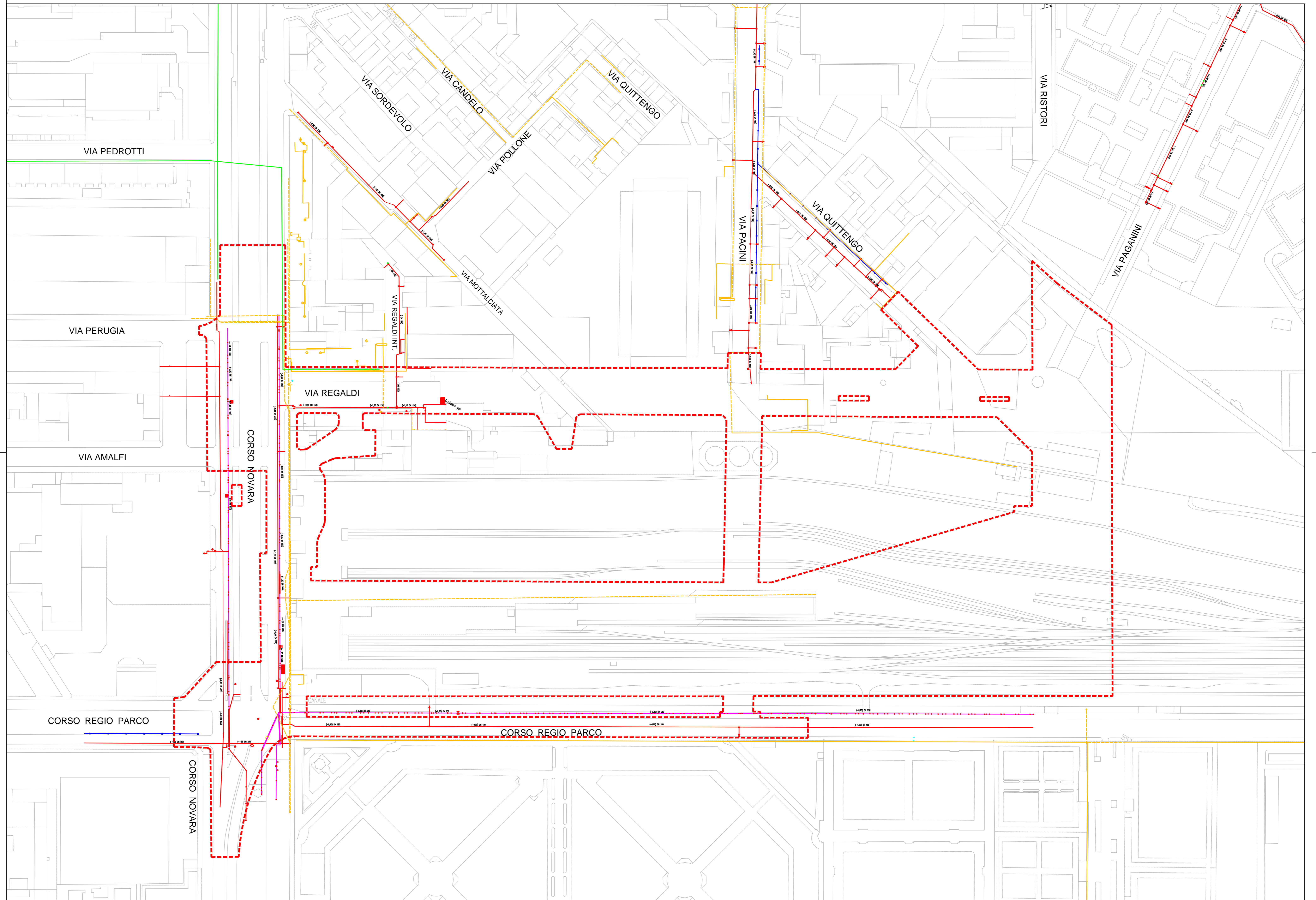
	PERIMETRO INTERVENTO
	CARTA TECNICA
	AEM - Cavo MT (22 kV)
	AEM - Cavo MT (6,3 - 5,5 kV)
	AEM - Cavo BT
	AEM - Cavo BT
	AEM - Cavo telecomando



**PIANO PARTICOLAREGGIATO REGALDI
IN VARIANTE AL P.R.G.**

ELABORATO N° 6.6 SCALA: 1:1.000	OPERE DI URBANIZZAZIONE STATO ATTUALE PLANIMETRIA RETE DISTRIBUZIONE GAS E TELEFONIA	MARZO 2015
	CONTRIBUTO IN MATERIA URBANISTICO-ARCHITETTONICA Arch. Massimo Burrini Arch. Alberto Rolla Ing. Piero Mondo Ing. Andrea Ercole Ing. Ernesto Mondo	
PROGETTISTA E RESPONSABILE DEL PROCEDIMENTO Arch. Rosa GILARDI	RESPONSABILE TECNICO Geom. Maria Rosa Mestini COLLABORATORI TECNICI Geom. Carlotta Assoni Arch. Marco Crosetto Dott.ssa Cristina Vaccaro Ing. Luigi Verardo	COLLABORATORI GRAFICI Geom. Roberto Aringo Geom. Donato Giugliotta Geom. Pierfranco Rossetti Geom. Bruno Tavano

**PIANO PARTICOLAREGGIATO REGALDI
APPROVAZIONE**



LEGENDA

	PERIMETRO INTERVENTO
	CARTA TECNICA
	AES- RETE GAS MPB
	AES- RETE GAS DISTRIBUZIONE
	AES- RETE GAS DISTRIBUZIONE DISATTIVATA
	TELECOM - RETE TELEFONICA
	FASTWEB - RETE TELEFONICA









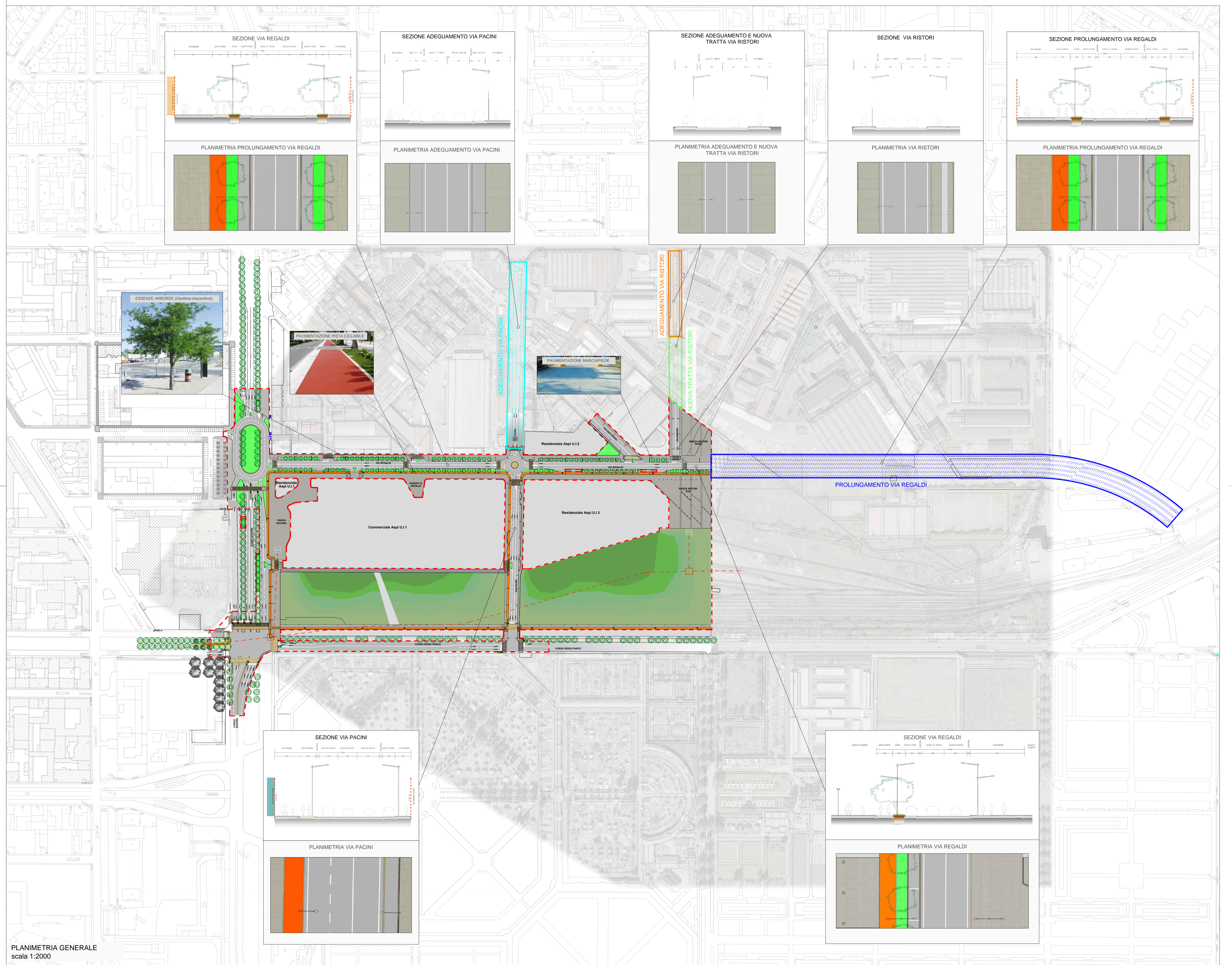
**PIANO PARTICOLAREGGIATO REGALDI
IN VARIANTE AL P.R.G.**

ELABORATO N° 6.8 SCALA: 1:2.000	OPERE DI URBANIZZAZIONE PROGETTO PRELIMINARE PROGETTO UNITARIO DI SUOLO PUBBLICO: LINEE GUIDA PER VIA REGALDI PIAZZA RISTORI E VIA PACINI	MARZO 2015
CONTRIBUTO IN MATERIA URBANISTICO-ARCHITETTONICA Arch. Massimo Burroni Arch. Alberto Rolla Ing. Piero Mondo Ing. Andrea Ercole Ing. Ernesto Mondo		
PROGETTISTA E RESPONSABILE DEL PROCEDIMENTO Arch. Rosa GILARDI	RESPONSABILE TECNICO Geom. Maria Rosa Mossino COLLABORATORI TECNICI Geom. Carlotta Assenti Arch. Marco Crosetto Dott.ssa Cristina Vaccaro Ing. Luigi Verardo	COLLABORATORI GRAFICI Geom. Roberto Aragno Geom. Daniela Gagliotta Geom. Pierfranco Rossini Geom. Bruno Tavano

**PIANO PARTICOLAREGGIATO REGALDI
APPROVAZIONE**

LEGENDA:

-  perimetro intervento
-  carta tecnica
-  Adeguamento dell'attuale Via Pacini (tratta da Via Bologna a Via Regaldi):
sezione stradale analoga a quella prevista per la prosecuzione della Via nell'ambito Regaldi.
 - larghezza totale = 20,00 m
 - marciapiedi = 4,00 m sui due lati
 - stalli sosta = 2,00 m sui due lati
 - banchine = 0,50 sui due lati
 - corsie di marcia = 3,50 m
 - sottoservizi = nuove linea di caditoie raccolta acque con caratteristiche analoghe a quelle previste per le tratte in ambito Regaldi
 - linea illuminazione pubblica = nuova linea con caratteristiche analoghe a quelle previste per le tratte in ambito Regaldi
-  Prolungamento Via Regaldi (da Piazza Ristori a C.so Regio Parco)
sezione stradale analoga a quella prevista per la prosecuzione della Via nell'ambito Regaldi.
 - larghezza totale = 28,00 m
 - marciapiedi = da 4,10 m a 5,40 m sui due lati
 - pista ciclabile = 2,50 m su un solo lato
 - stalli sosta = 2,00 m sui due lati
 - banchine = 0,50 m sui due lati
 - corsie di marcia = 3,50 m
 - sottoservizi = nuove linea di caditoie raccolta acque con caratteristiche analoghe a quelle previste per le tratte in ambito Regaldi
 - linea illuminazione pubblica = nuova linea con caratteristiche analoghe a quelle previste per le tratte in ambito Regaldi
-  Realizzazione nuova tratta Via Ristori (da tratta esistente a Piazza Ristori)
sezione stradale analoga a quella prevista per la prosecuzione della Via nell'ambito Regaldi.
 - larghezza totale = 15,00 m
 - marciapiedi = 3,50 m sui due lati
 - banchine = 0,50 m sui due lati
 - corsie di marcia = 3,50 m
 - sottoservizi = nuove linea di caditoie raccolta acque con caratteristiche analoghe a quelle previste per le tratte in ambito Regaldi
 - linea illuminazione pubblica = nuova linea con caratteristiche analoghe a quelle previste per le tratte in ambito Regaldi
-  Adeguamento tratta esistente di Via Ristori
sezione stradale analoga a quella prevista per la prosecuzione della Via nell'ambito Regaldi.
 - larghezza totale = 15,00 m
 - marciapiedi = 3,50 m sui due lati
 - banchine = 0,50 m sui due lati
 - corsie di marcia = 3,50 m
 - sottoservizi = nuove linea di caditoie raccolta acque con caratteristiche analoghe a quelle previste per le tratte in ambito Regaldi
 - linea illuminazione pubblica = nuova linea con caratteristiche analoghe a quelle previste per le tratte in ambito Regaldi



PLANIMETRIA GENERALE
scala 1:2000

ALL. N. _____ DELIBERAZIONE MECC. N. _____



DIREZIONE TERRITORIO E AMBIENTE
AREA URBANISTICA
VIA MECCIN 4



**PIANO PARTICOLAREGGIATO REGALDI
IN VARIANTE AL P.R.G.**

ELABORATO N° 6.9 SCALA: 1:1.000	OPERE DI URBANIZZAZIONE PROGETTO PRELIMINARE PLANIMETRIA GENERALE DELLE OPERE DI URBANIZZAZIONE "A SCOMPUTO"	MARZO 2015
	CONTRIBUTO IN MATERIA URBANISTICO-ARCHITETTONICA Arch. Massimo Burrioni Arch. Alberto Rolla Ing. Piero Mondo Ing. Andrea Ercole Ing. Ernesto Mondo	
PROGETTISTA E RESPONSABILE DEL PROCEDIMENTO Arch. ROSSA GILARDI	RESPONSABILE TECNICO Geom. Maria Rosa Mossino COLLABORATORI TECNICI Geom. Carlotta Assom Arch. Marco Crossetto Dot.ssa Cristina Vaccaro Ing. Luigi Verardo	COLLABORATORI GRAFICI Geom. Roberto Aragno Geom. Damato Gigliotta Geom. Pierfranco Rossin Geom. Bruno Tavano

LEGENDA:

- perimetro urbanizzazioni a scomputo
- carta tecnica

**PIANO PARTICOLAREGGIATO REGALDI
APPROVAZIONE**



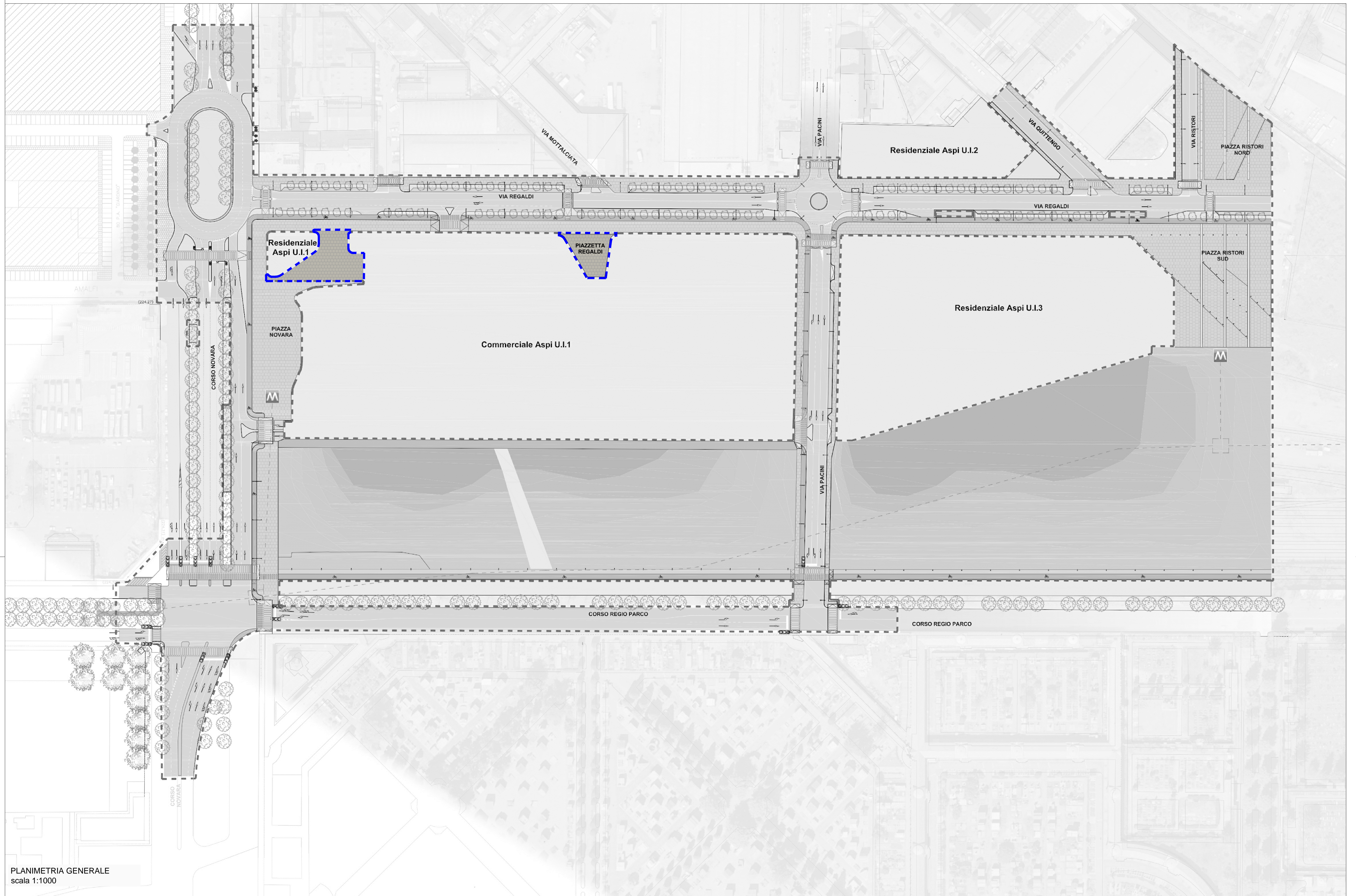
PLANIMETRIA GENERALE
scala 1:1000



**PIANO PARTICOLAREGGIATO REGALDI
 IN VARIANTE AL P.R.G.**

ELABORATO N° 6.10 SCALA: 1:1.000	OPERE DI URBANIZZAZIONE PROGETTO PRELIMINARE PLANIMETRIA GENERALE DELLE OPERE DI URBANIZZAZIONE "A CURA E SPESA"	MARZO 2015
CONTRIBUTO IN MATERIA URBANISTICO-ARCHITETTONICA		
Arch. Massimo Barrotti Arch. Alberto Rella Ing. Piero Mondo Ing. Andrea Ercole Ing. Ernesto Mondo		
PROGETTISTA E RESPONSABILE DEL PROCEDIMENTO	RESPONSABILE TECNICO Geom. Maria Rosa Mossino Geom. Daniela Coglietta Geom. Pierfranco Rossini Geom. Bruno Tavano	COLLABORATORI GRAFICI Geom. Roberto Aragon Geom. Daniela Coglietta Geom. Pierfranco Rossini Geom. Bruno Tavano
Arch. Rosa GILARDI		

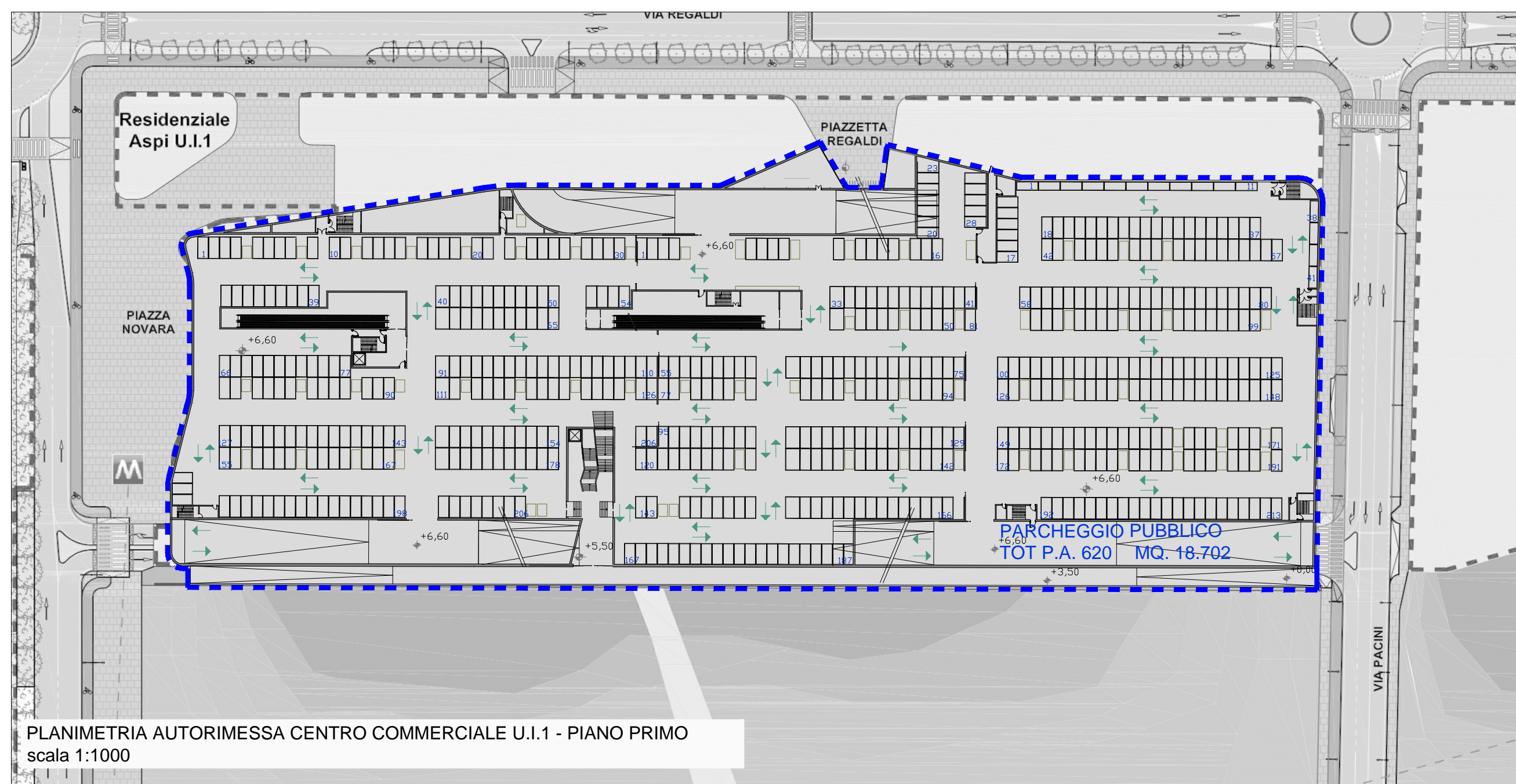
**PIANO PARTICOLAREGGIATO REGALDI
 APPROVAZIONE**



PLANIMETRIA GENERALE
 scala 1:1000

LEGENDA:

- perimetro urbanizzazioni "a cura e spesa"
- carta tecnica



PLANIMETRIA AUTORIMESSA CENTRO COMMERCIALE U.I.1 - PIANO PRIMO
 scala 1:1000

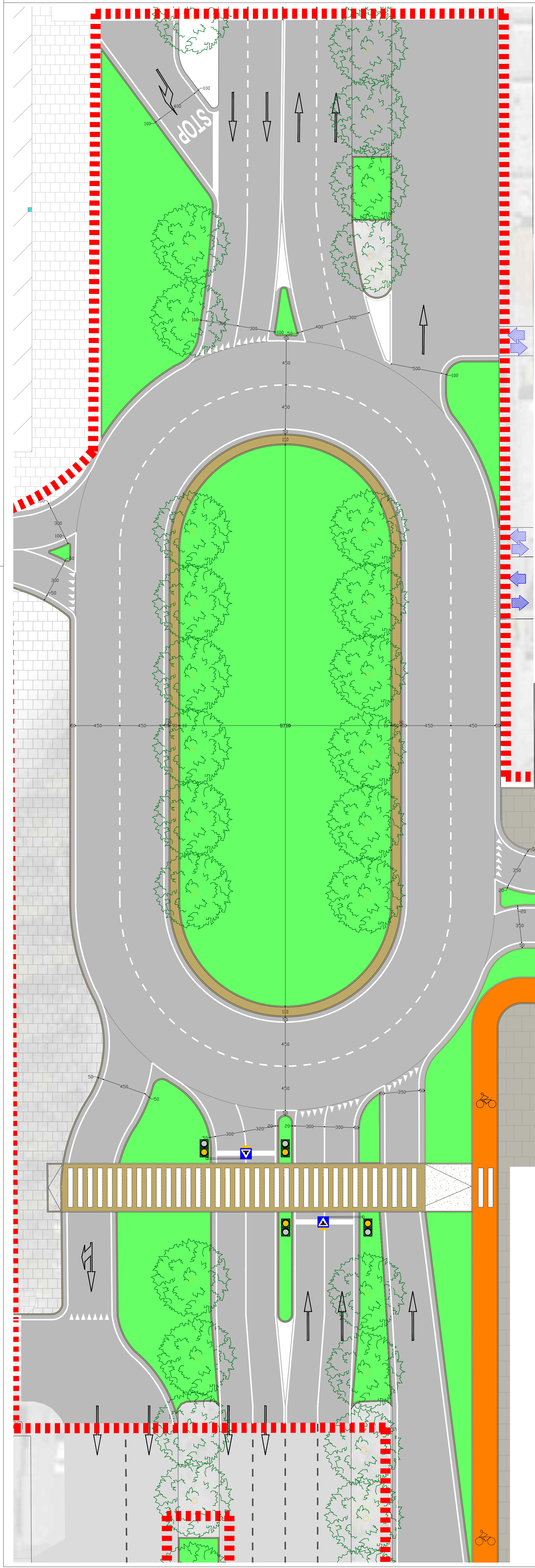
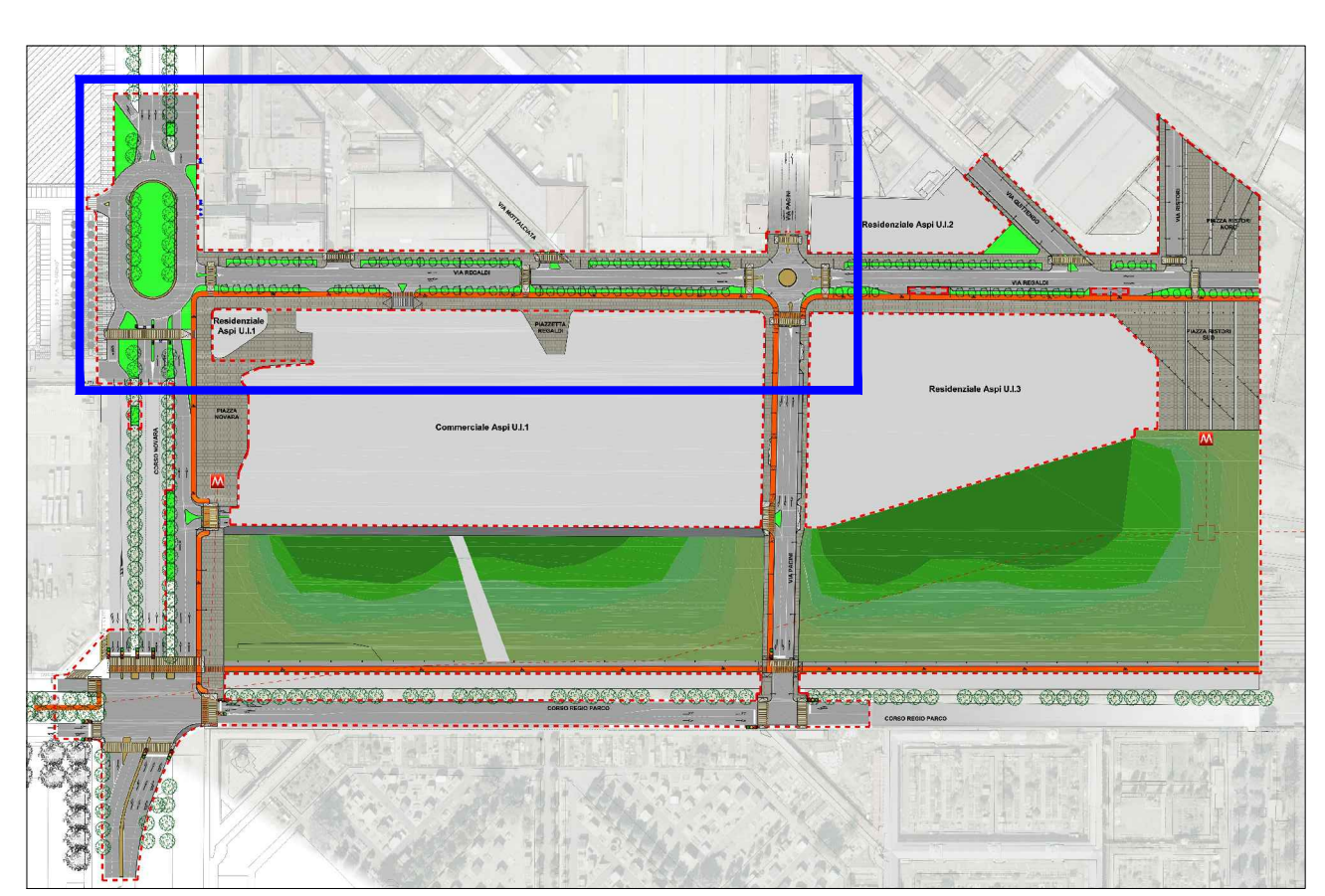


**PIANO PARTICOLAREGGIATO REGALDI
 IN VARIANTE AL P.R.G.**

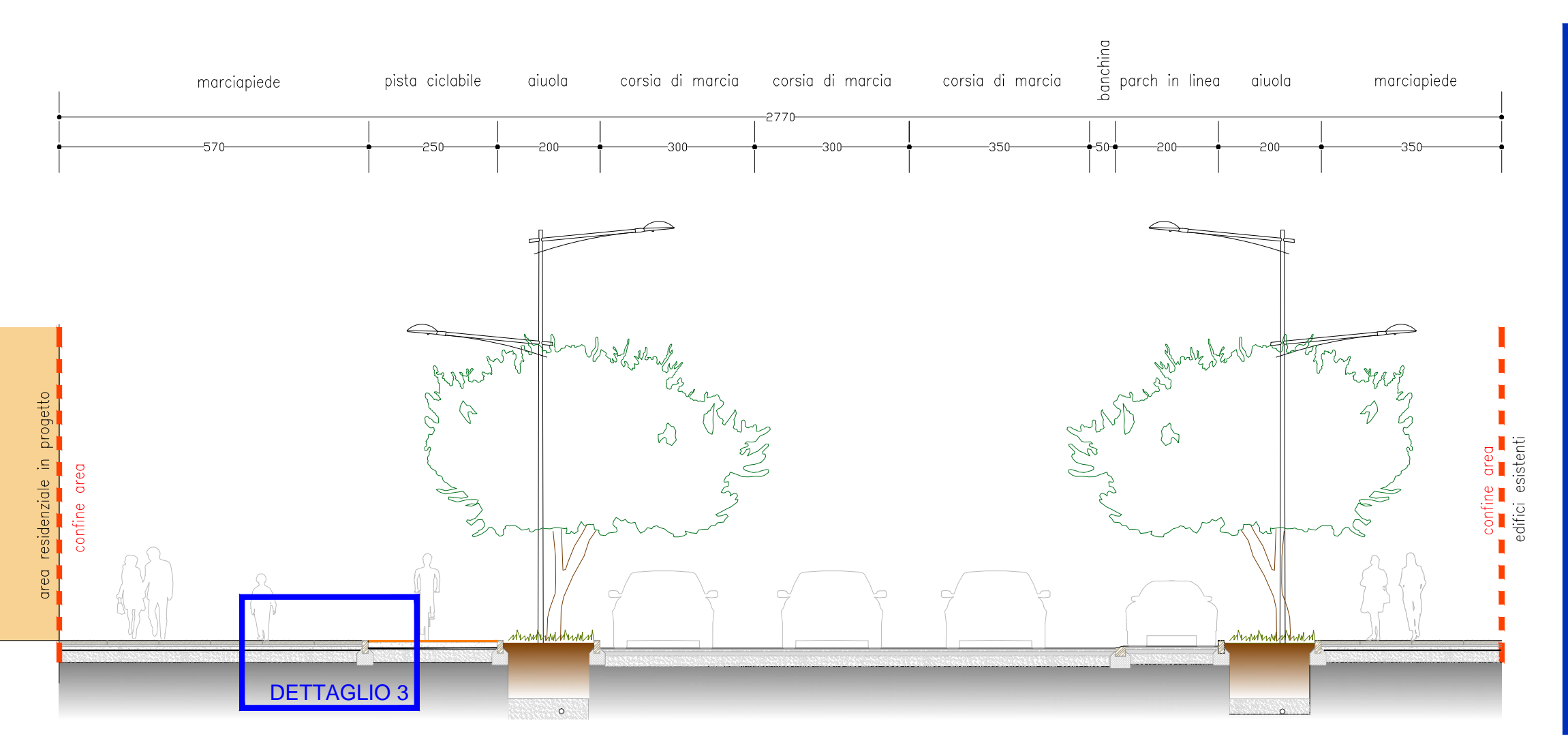
ELABORATO N° 6.11 SCALA: 1:200 1:100 - 1:20	OPERE DI URBANIZZAZIONE PROGETTO PRELIMINARE VIA REGALDI U.L.I.: PLANIMETRIA, SEZIONI E PARTICOLARI	MARZO 2015
CONTRIBUTO IN MATERIA URBANISTICO-ARCHITETTONICA		
Arch. Massimo Bernardi Ing. Andrea Enrie	Arch. Alberto Rollè Ing. Eraldo Manno	Ing. Piero Manno Ing. Eraldo Manno
PROGETTISTA E RESPONSABILE DEL PROCEDIMENTO		
Arch. Rossella GILARDI	RESPONSABILE TECNICO Geom. Maria Rosa Manno Geom. Daniela Cingolani Geom. Raffaella Biondi Arch. Marco Covatta Dott. Chiara Vaccaro Ing. Luigi Vignati	COLLABORATORE GRAFICO Geom. Roberto Goggeri Geom. Daniela Cingolani Geom. Raffaella Biondi Geom. Irene Lanari

**PIANO PARTICOLAREGGIATO REGALDI
 APPROVAZIONE**


- LEGENDA:**
- perimetro urbanizzazioni a scampito
 - carta tecnica
 - conglomerato bituminoso
 - cubetti a spacco (tipo porfido) vibrocompresi
 - piastre in calcestruzzo
 - conglomerato bituminoso colorato
 - aiuola verde



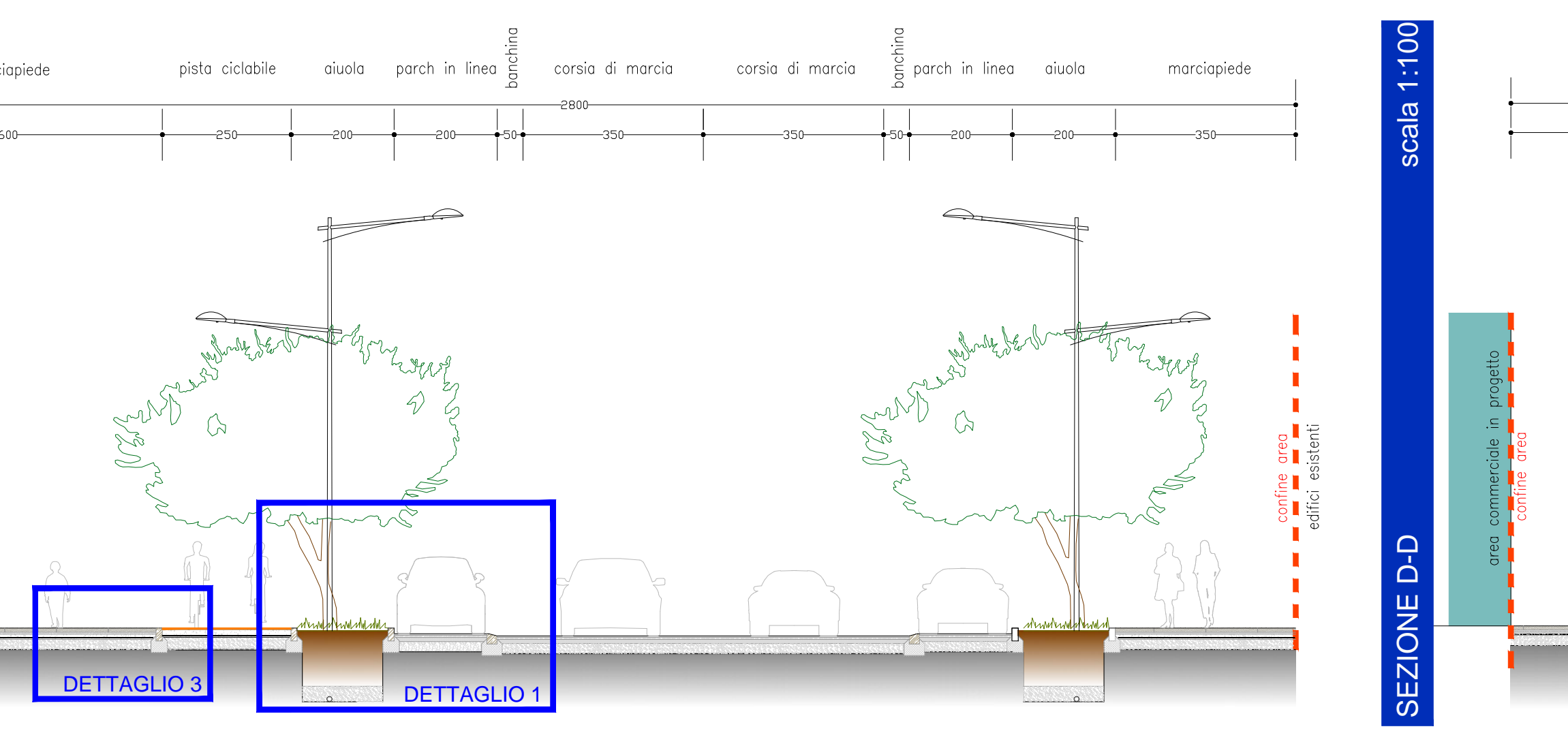
SEZIONE A-A
 scala 1:100



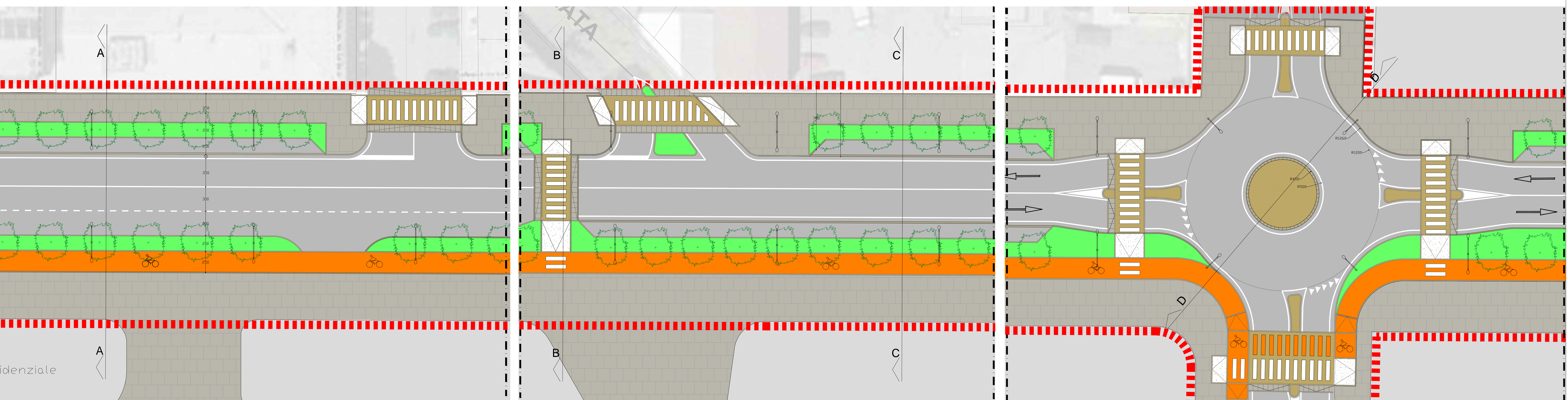
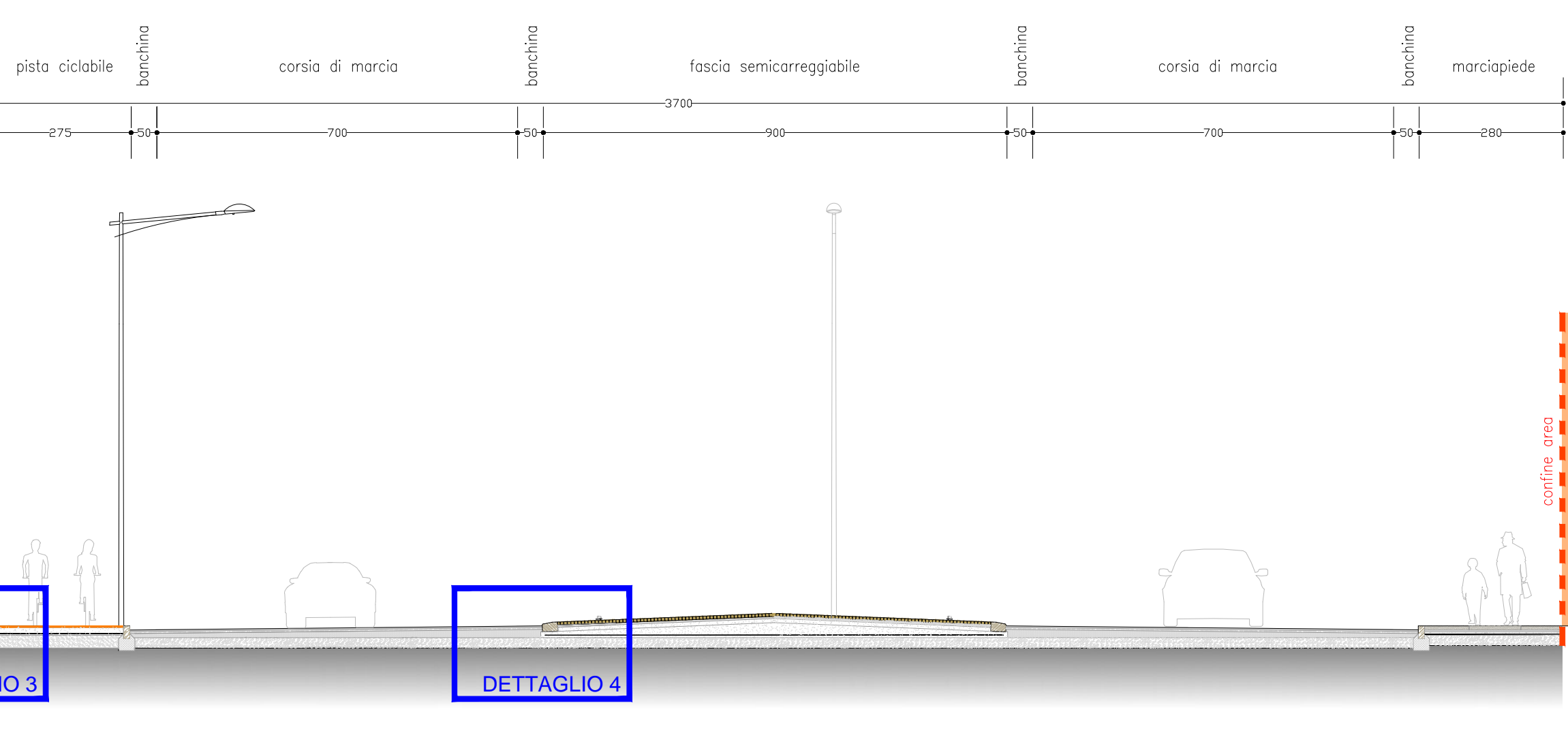
SEZIONE B-B
 scala 1:100



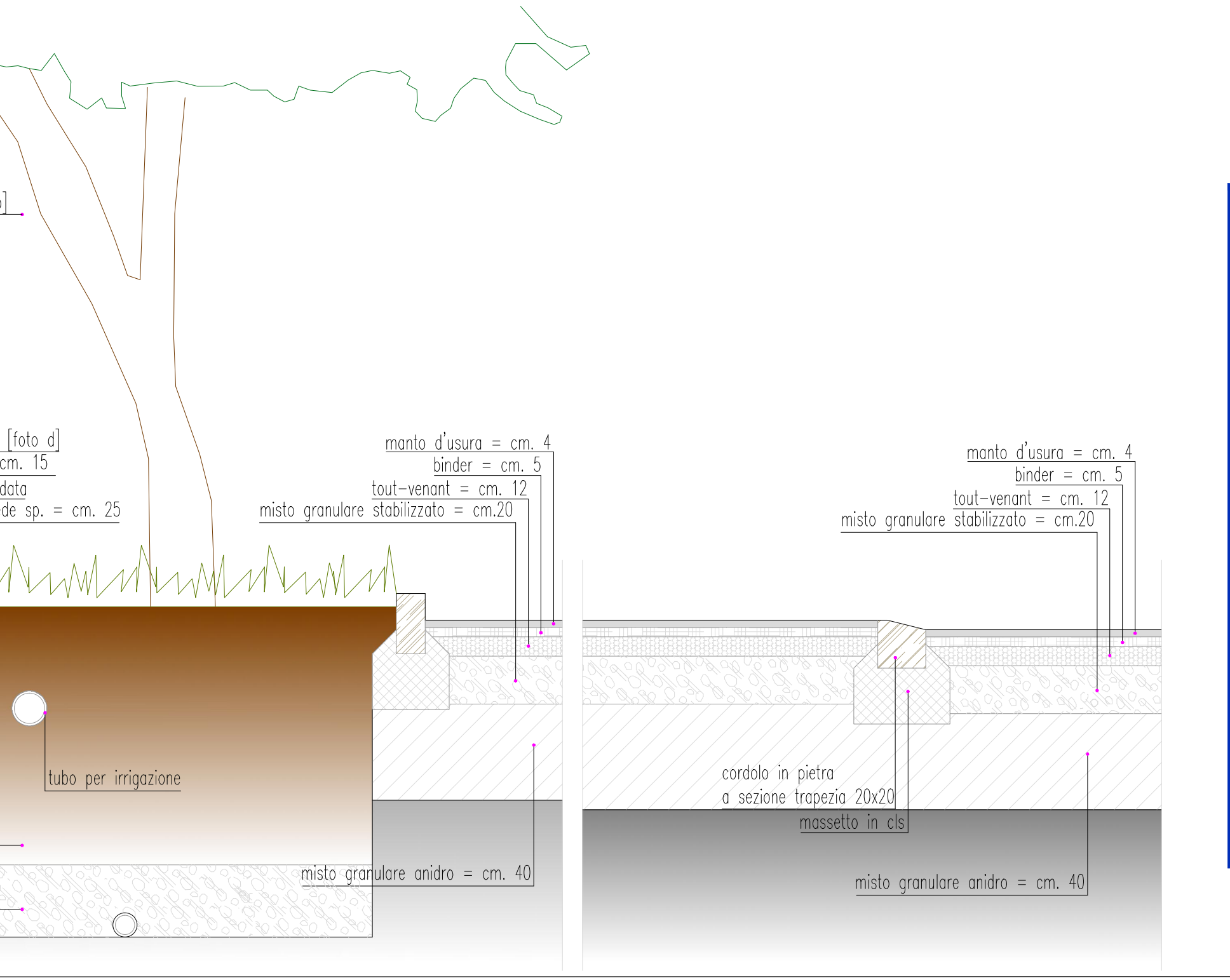
SEZIONE C-C
 scala 1:100



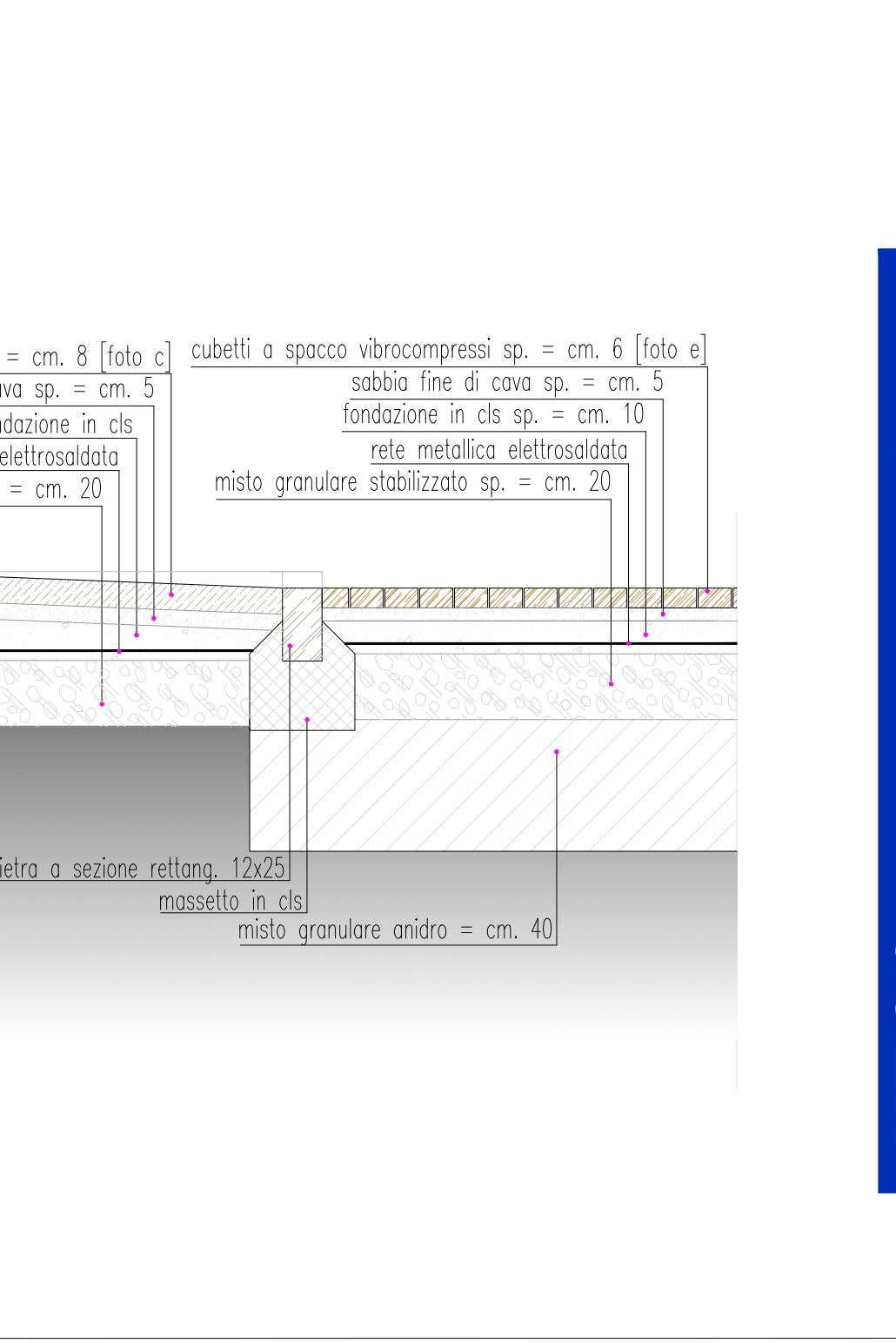
SEZIONE D-D
 scala 1:100



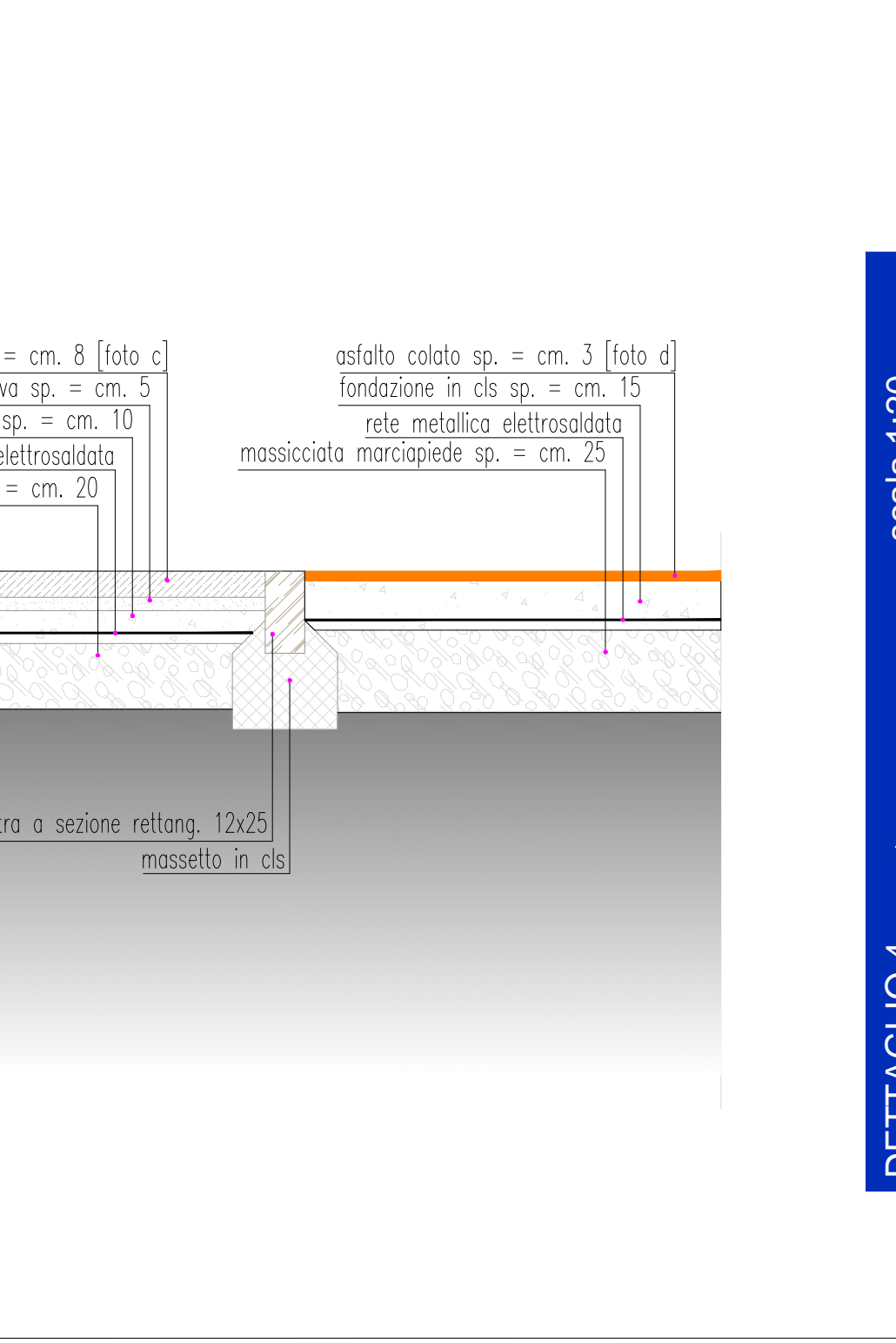
DETTAGLIO 1
 scala 1:20



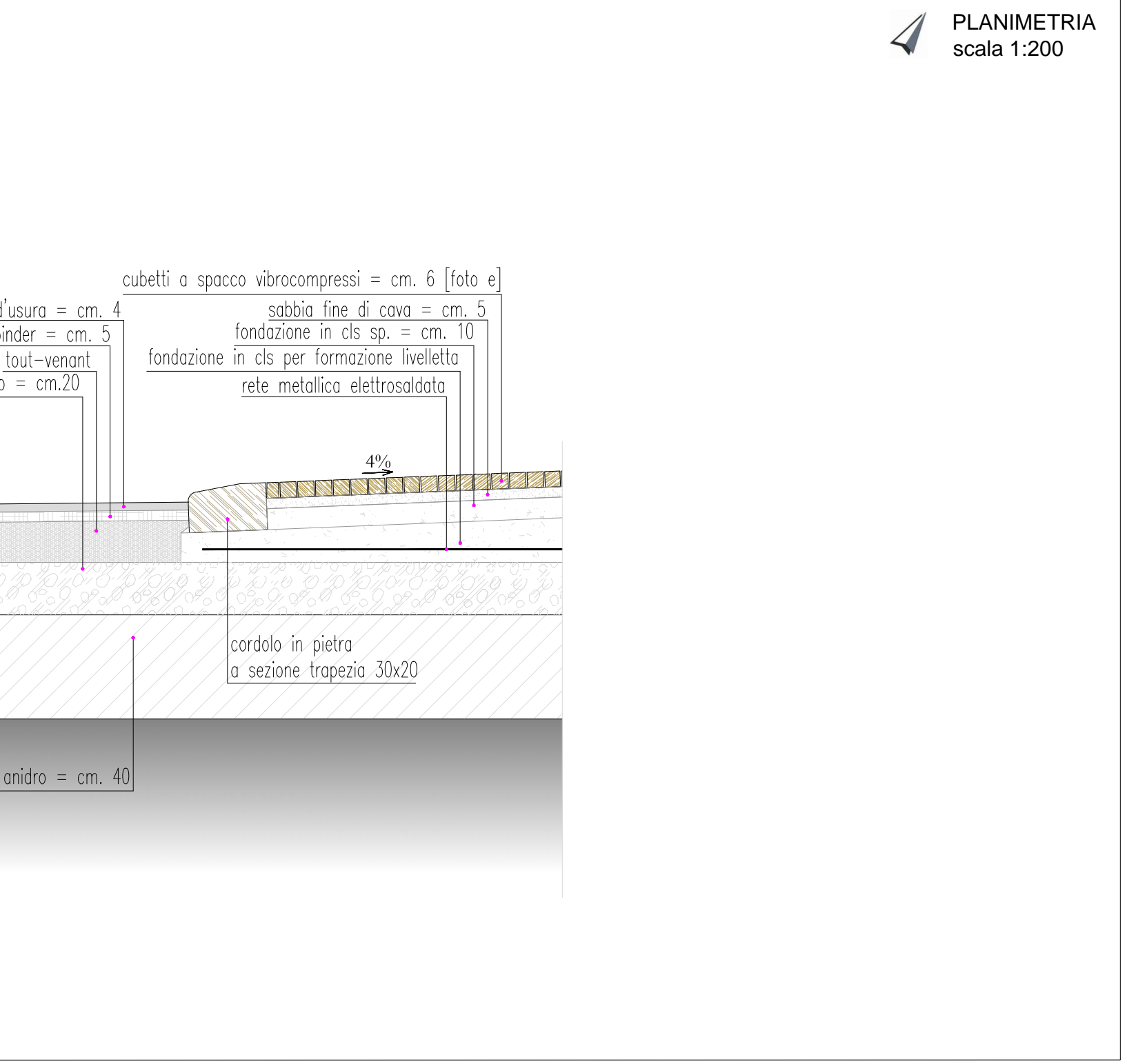
DETTAGLIO 2
 scala 1:20



DETTAGLIO 3
 scala 1:20



DETTAGLIO 4
 scala 1:20



ALL. N. _____ DELIBERAZIONE MECC. N. _____

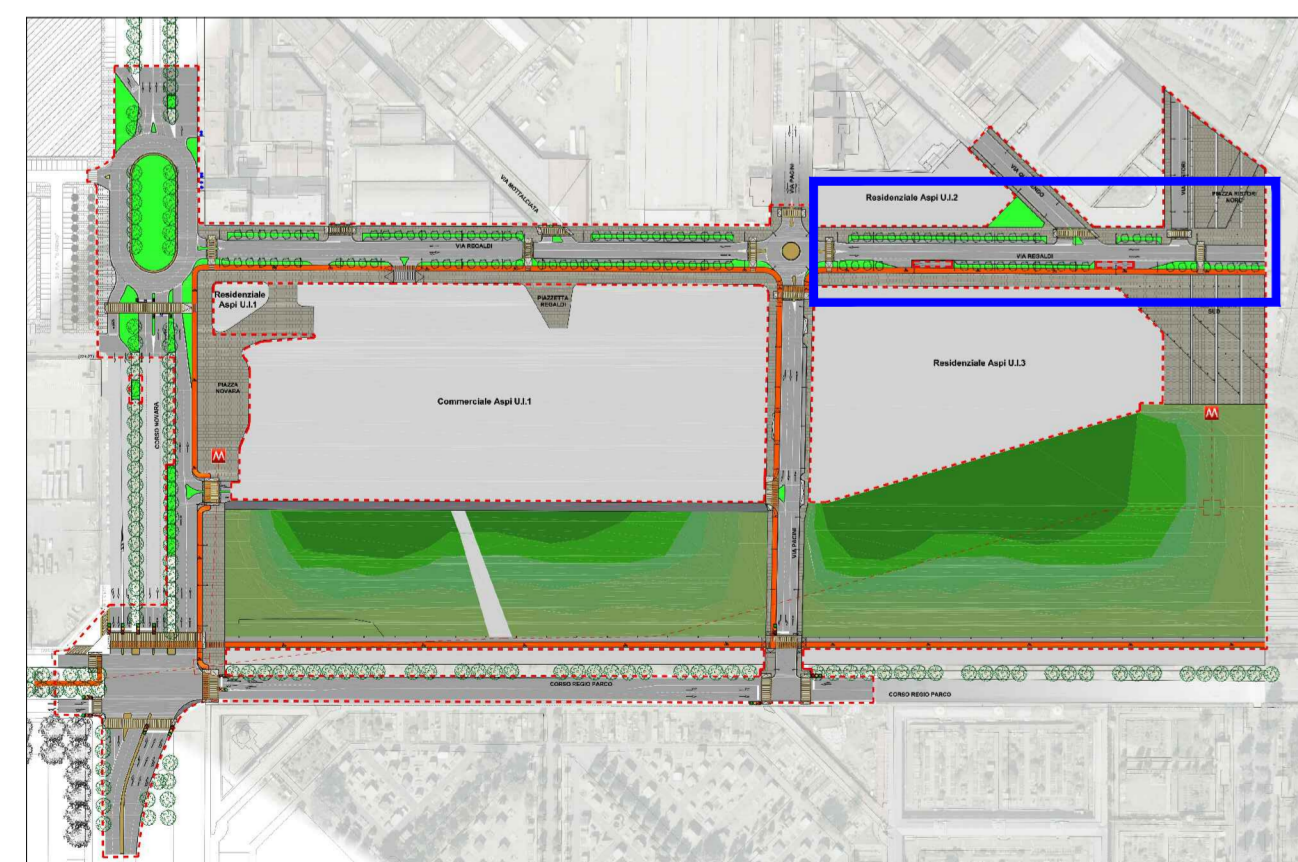
DIREZIONE TERRITORIO E AMBIENTE
 AREA URBANISTICA
 VIA MUSCOI N° 4
 CITTÀ DI TORINO



**PIANO PARTICOLAREGGIATO REGALDI
 IN VARIANTE AL P.R.G.**

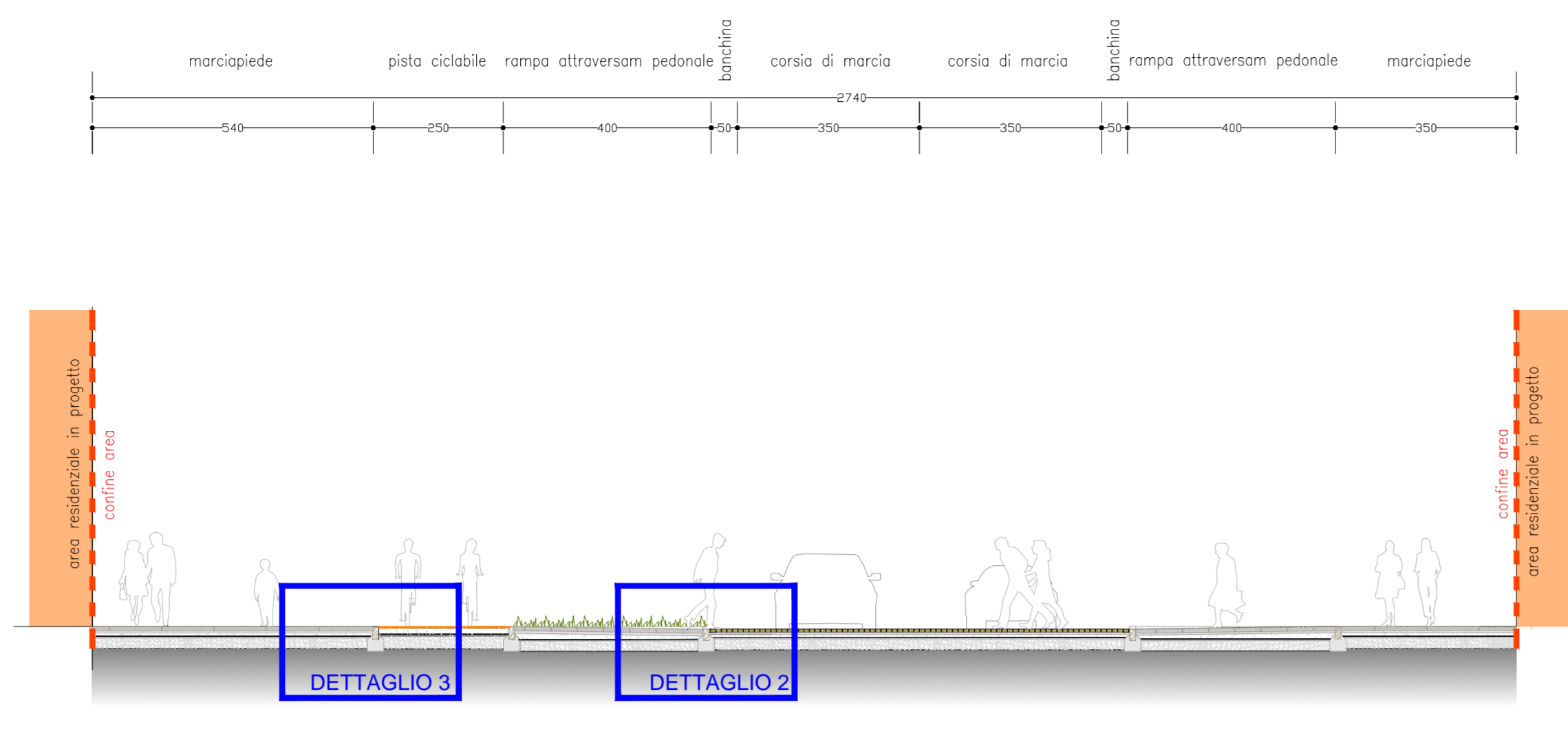
ELABORATO N° 6.12 SCALA: 1:200 1:100 - 1:20	OPERE DI URBANIZZAZIONE PROGETTO PRELIMINARE VIA REGALDI U.L.2+3: PLANIMETRIA, SEZIONI E PARTICOLARI	MARZO 2015
CONTRIBUTO IN MATERIA URBANISTICO-ARCHITETTONICA Arch. Massimo Barriani Arch. Alberto Rolla Ing. Piero Mondo Ing. Andrea Ercoli Ing. Ernesto Mondo		
PROGETTISTA E RESPONSABILE DEL PROCEDIMENTO Arch. ROSA GILARDI	RESPONSABILE TECNICO Geom. Maria Rosa Miniero COLLABORATORI TECNICI Geom. Carlotta Assum Arch. Marco Crippato Dott.ssa Cristina Vaccaro Ing. Luigi Verardo	COLLABORATORI GRAFICI Geom. Roberto Agazzi Geom. Daniela Giugliotti Geom. Pierfrancesco Rossini Geom. Bruno Tavano

- LEGENDA:**
- perimetro urbanizzazioni a scampato
 - carta tecnica
 - conglomerato bituminoso
 - cubetti a spacco (tipo porfido) vibrocompresi
 - piastre in calccestruzzo
 - conglomerato bituminoso colorato
 - aiuola verde

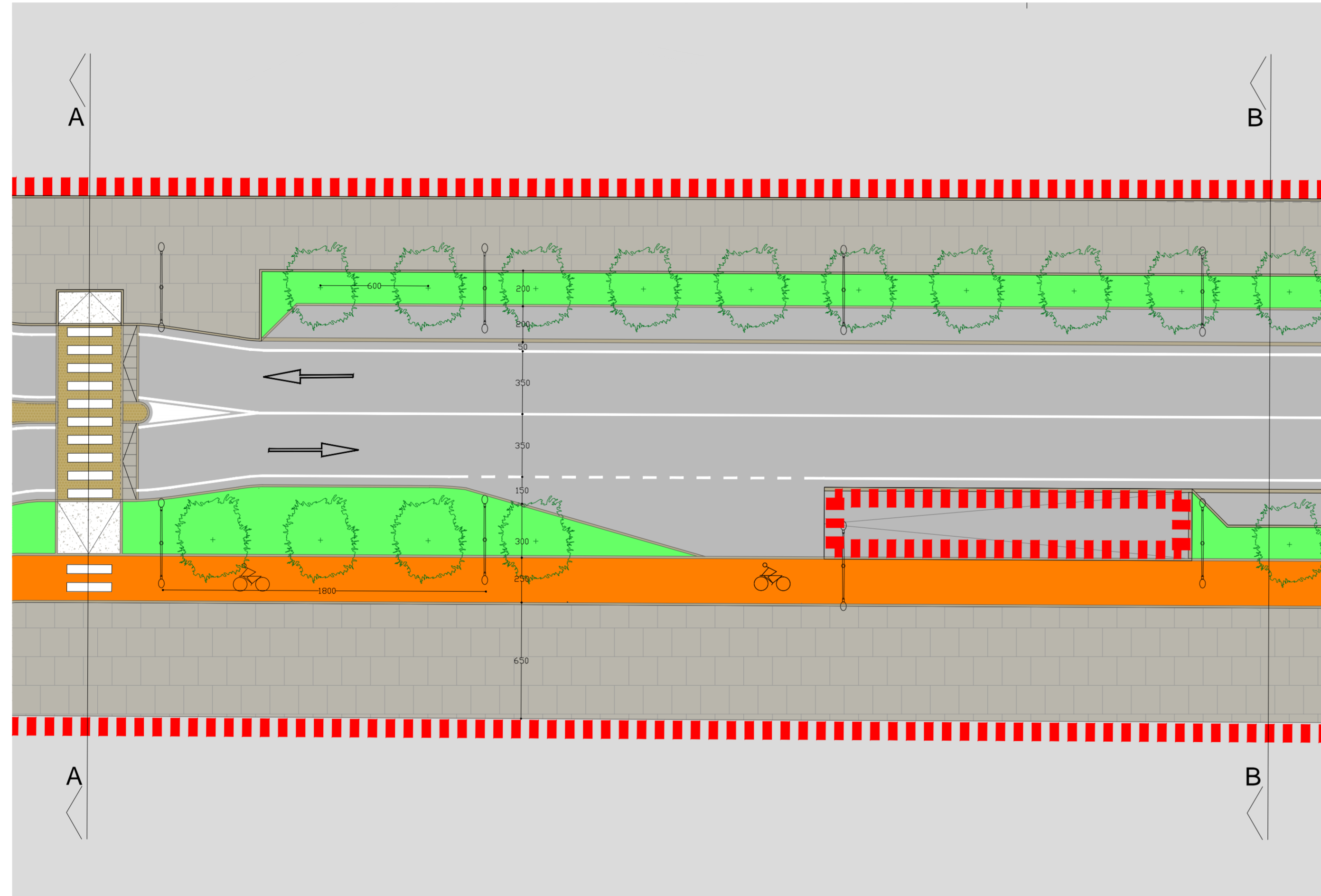
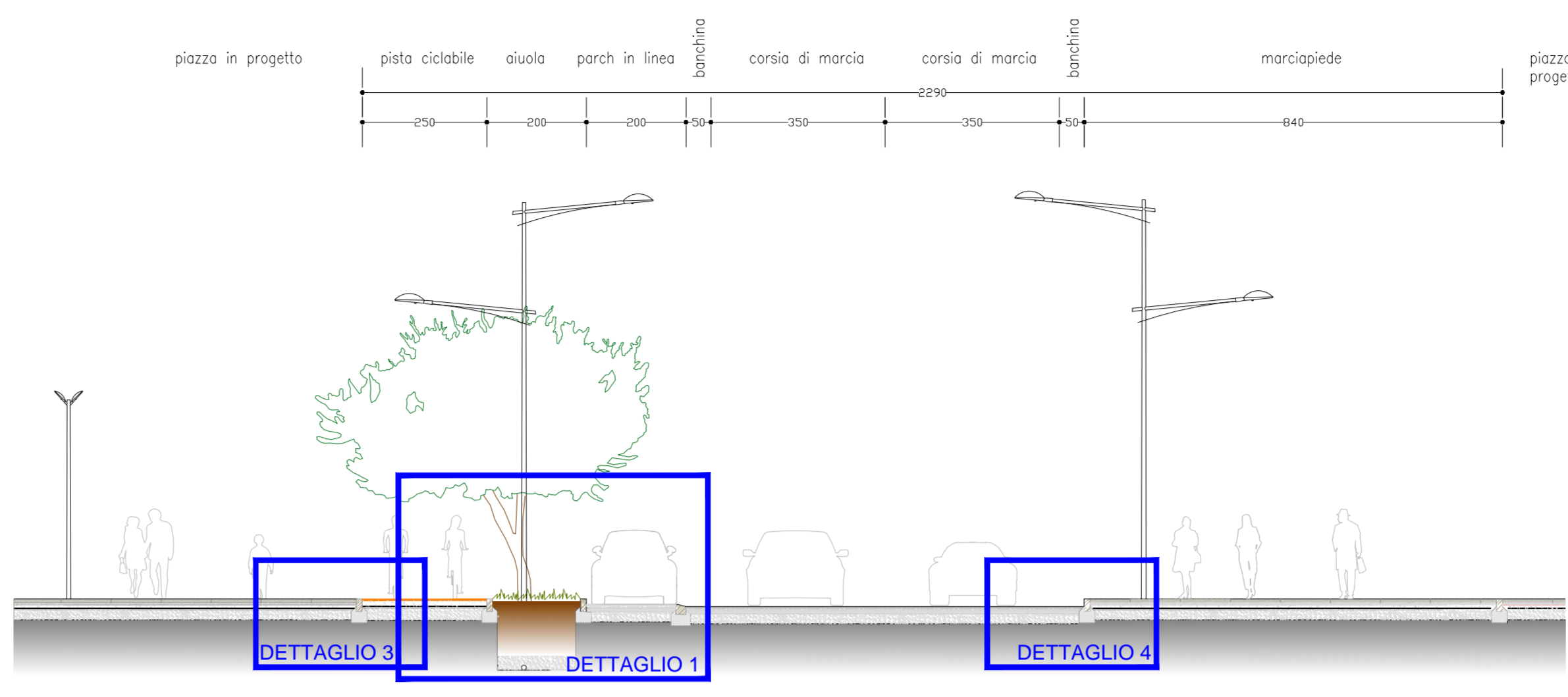


**PIANO PARTICOLAREGGIATO REGALDI
 APPROVAZIONE**

SEZIONE A-A scala 1:100

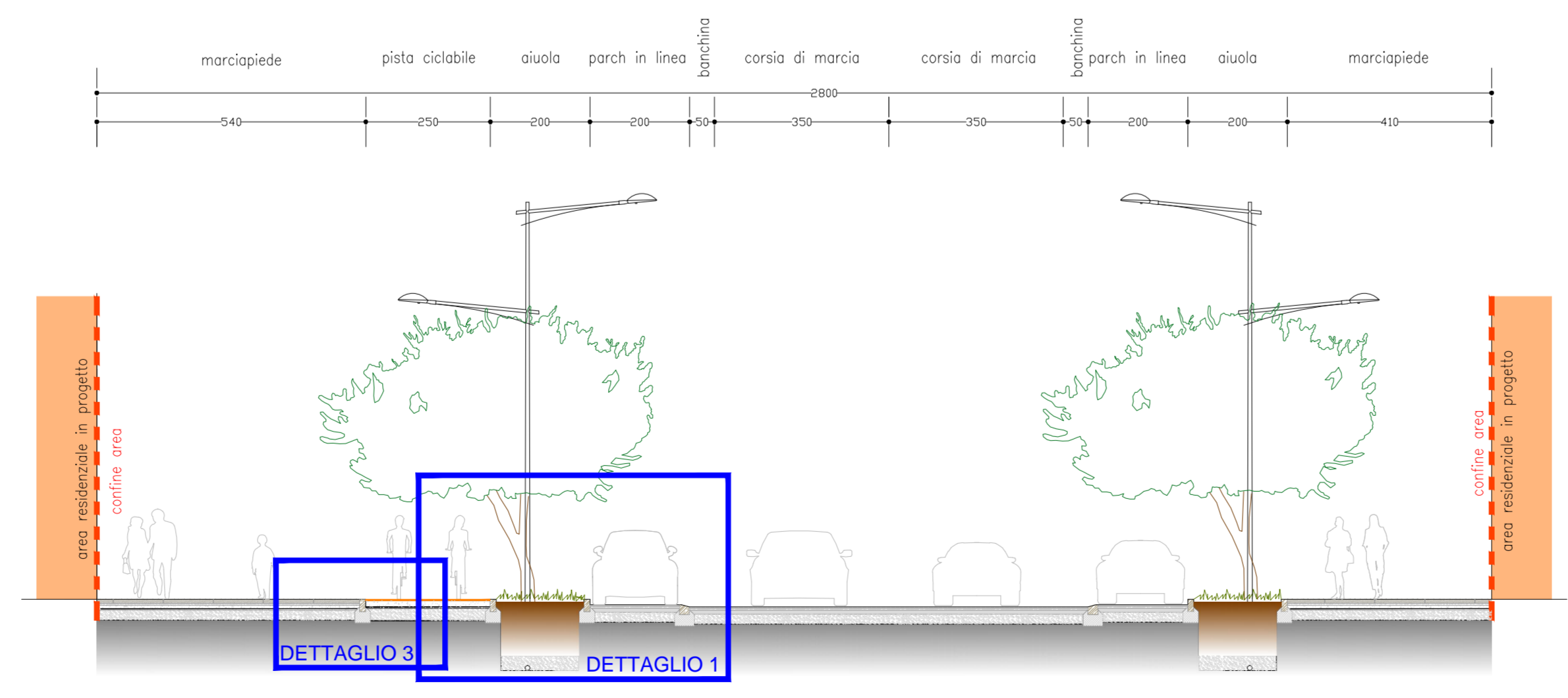


SEZIONE C-C scala 1:100

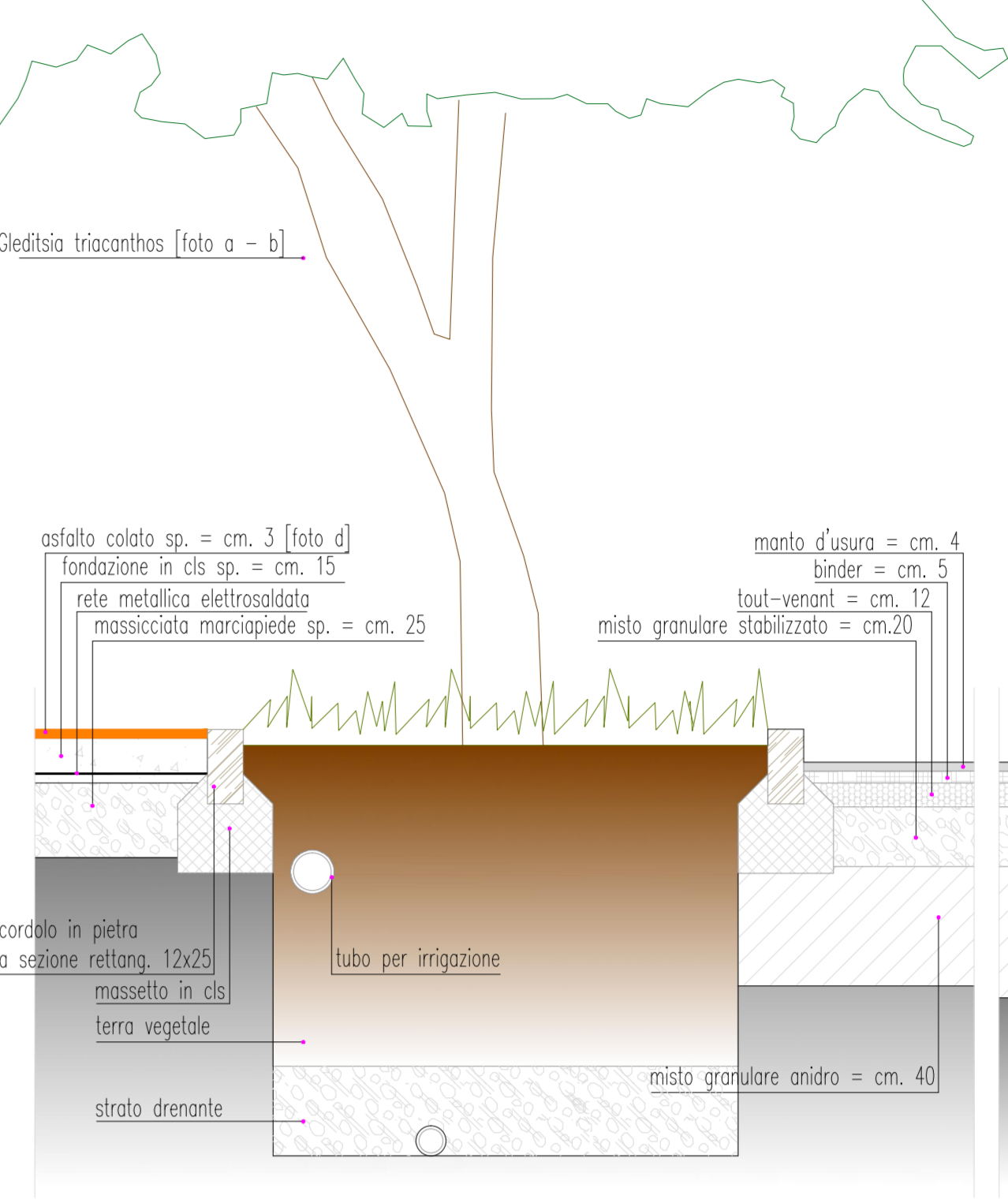


PLANIMETRIA
 scala 1:200

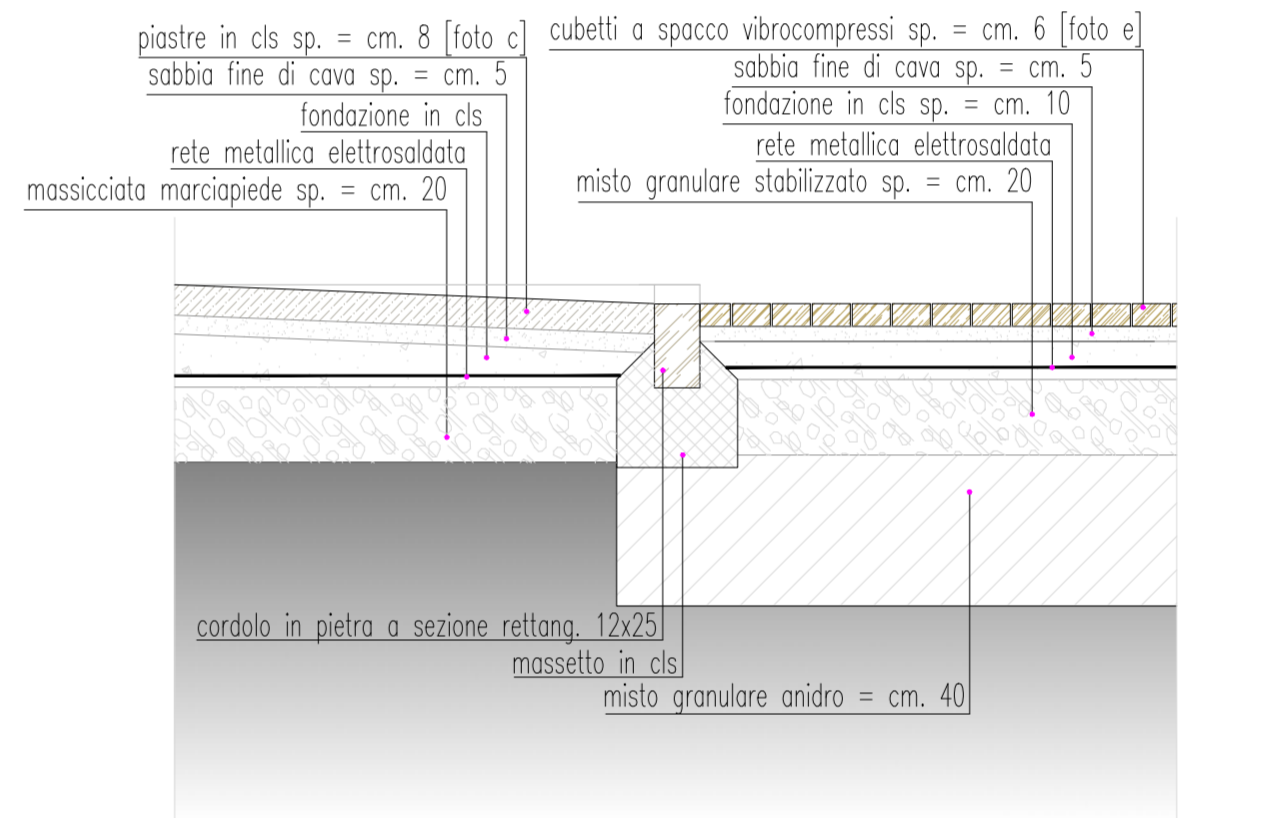
SEZIONE B-B scala 1:100



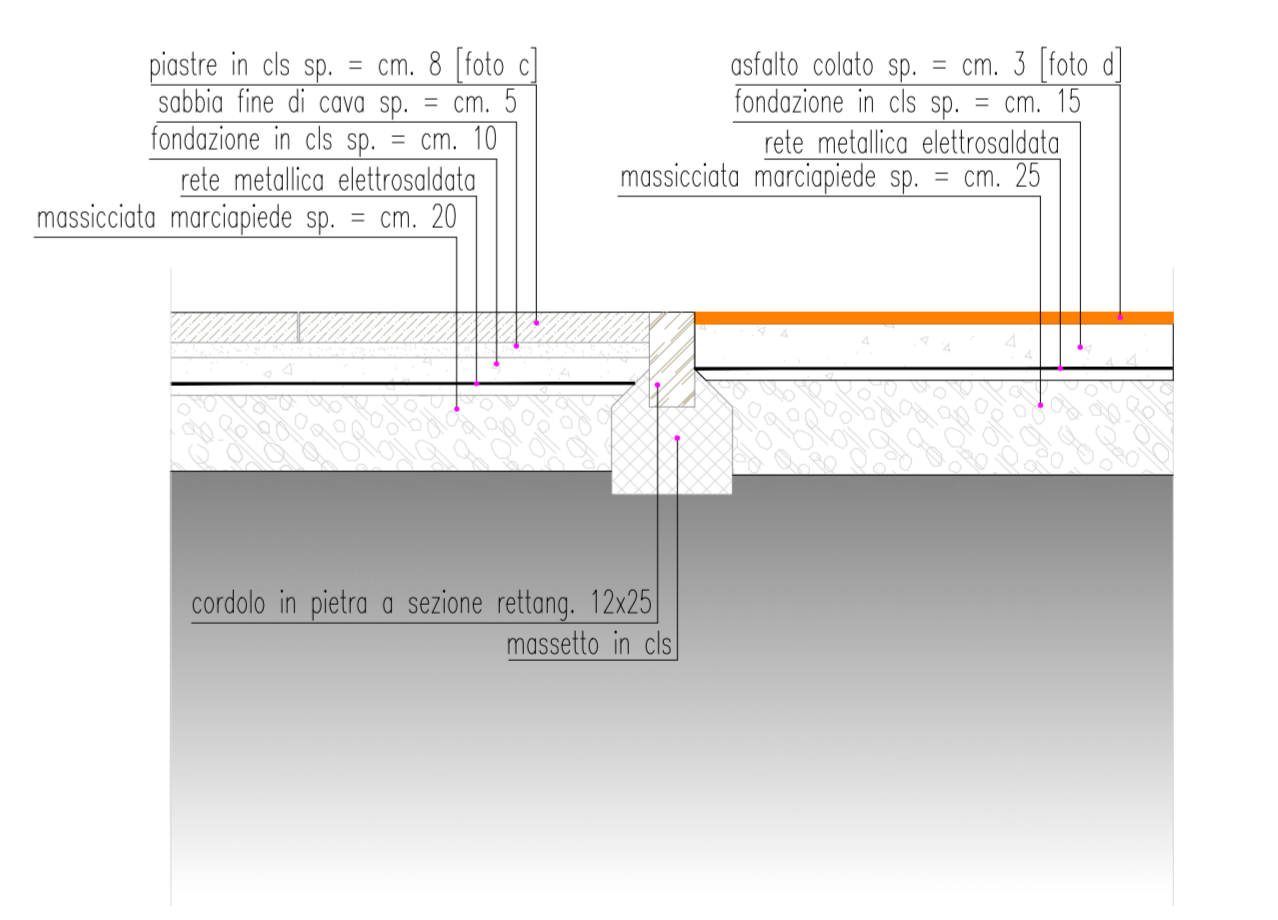
DETTAGLIO 1 - aiuola e parcheggio in linea scala 1:20




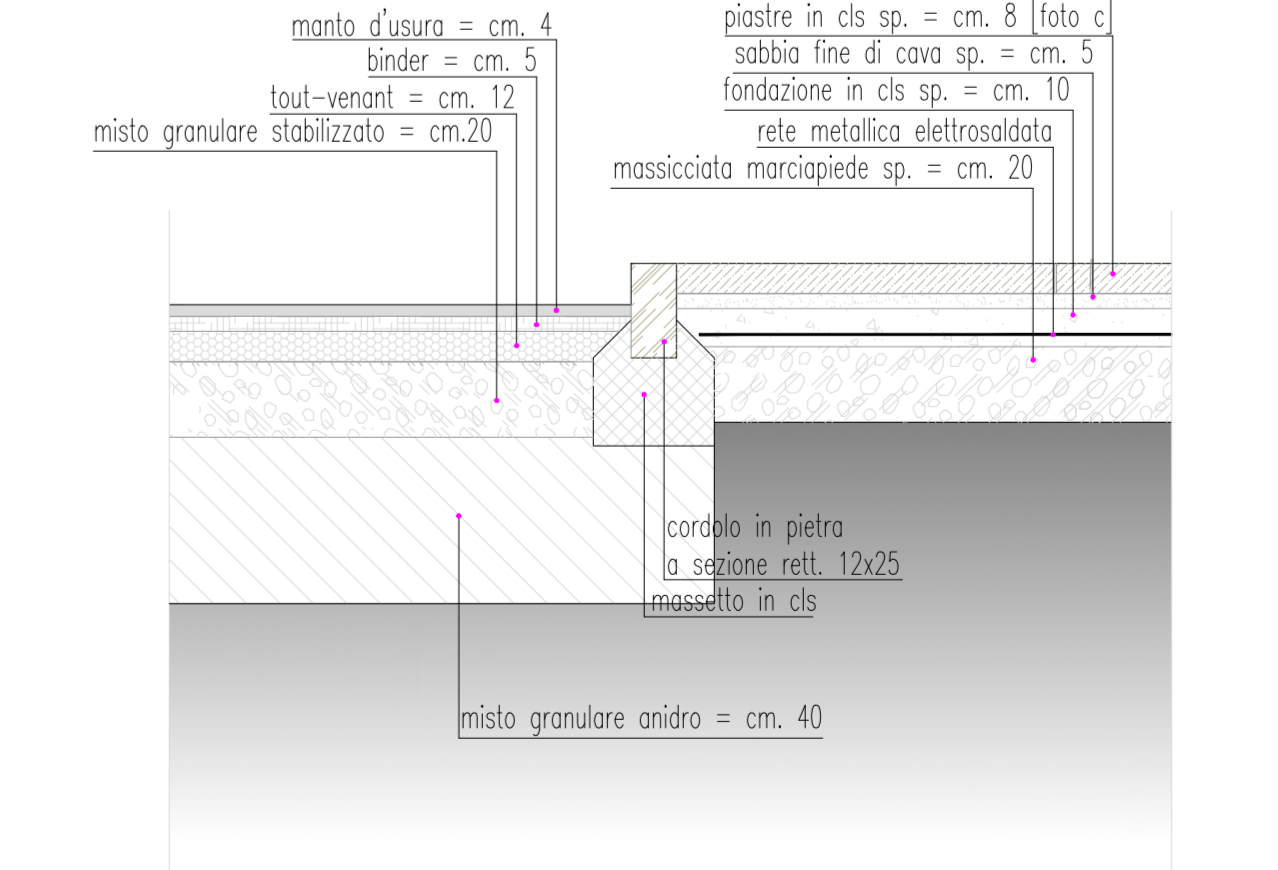
DETTAGLIO 2 - attraversamento pedonale scala 1:20



DETTAGLIO 3 - marciapiede e pista ciclabile scala 1:20



DETTAGLIO 4 - marciapiede scala 1:20



ALL. N. _____ DELIBERAZIONE MECC. N. _____

DIREZIONE TERRITORIO E AMBIENTE
AREA CROONISTICA
VIA MURCIUZZA 4
CITTA' DI TORINO

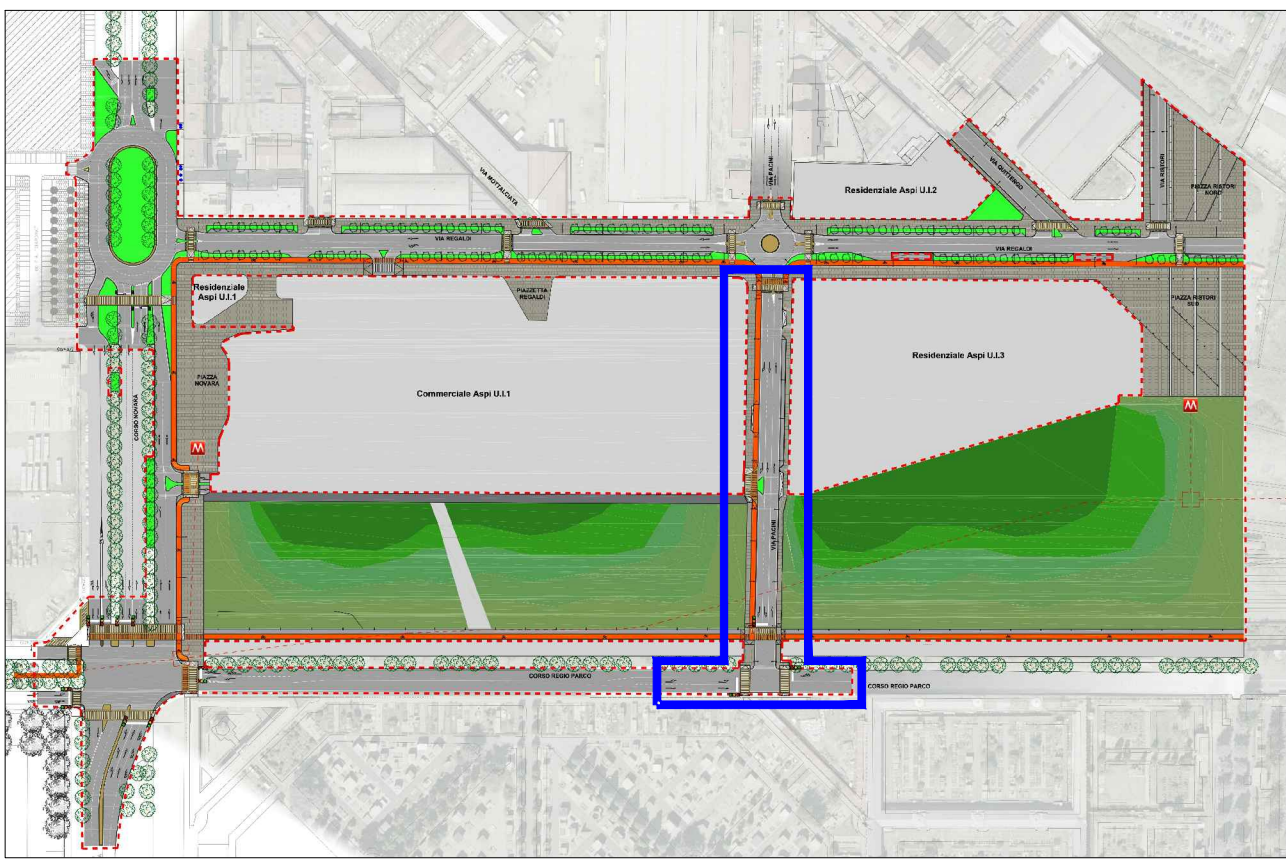


PIANO PARTICOLAREGGIATO REGALDI IN VARIANTE AL P.R.G.

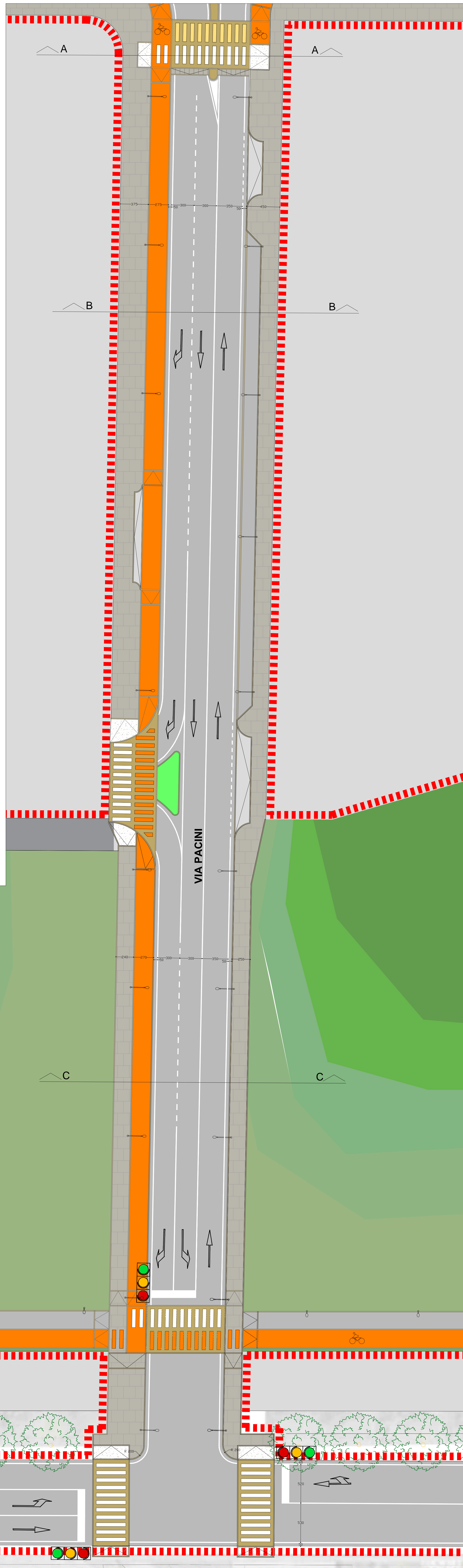
ELABORATO N° 6.13 SCALAE: 1:200 1:100 - 1:20	OPERE DI URBANIZZAZIONE PROGETTO PRELIMINARE VIA PACINI: PLANIMETRIA, SEZIONI E PARTICOLARI	MARZO 2015
PROGETTISTI E RESPONSABILI DEL PROCEDIMENTO Arch. Rosa GILARDI	CONTRIBUTO IN MATERIA URBANISTICO-ARCHITETTONICA Arch. Massimo Burretti Arch. Alberto Rotta Ing. Piero Meade Ing. Andrea Ercole Ing. Franco Meade	
RESPONSABILE TECNICO Geom. Maria Rosa Mosconi	COLLABORATORI TECNICI Geom. Carlo Azzoni Arch. Marco Conzatti Dott.ssa Cristina Vaccaro Ing. Luigi Verardo	COLLABORATORI GRAFICI Geom. Roberto Angiola Geom. Daniela Caviglioli Geom. Pierfranco Sassi Geom. Rocco Tanassi

PIANO PARTICOLAREGGIATO REGALDI APPROVAZIONE

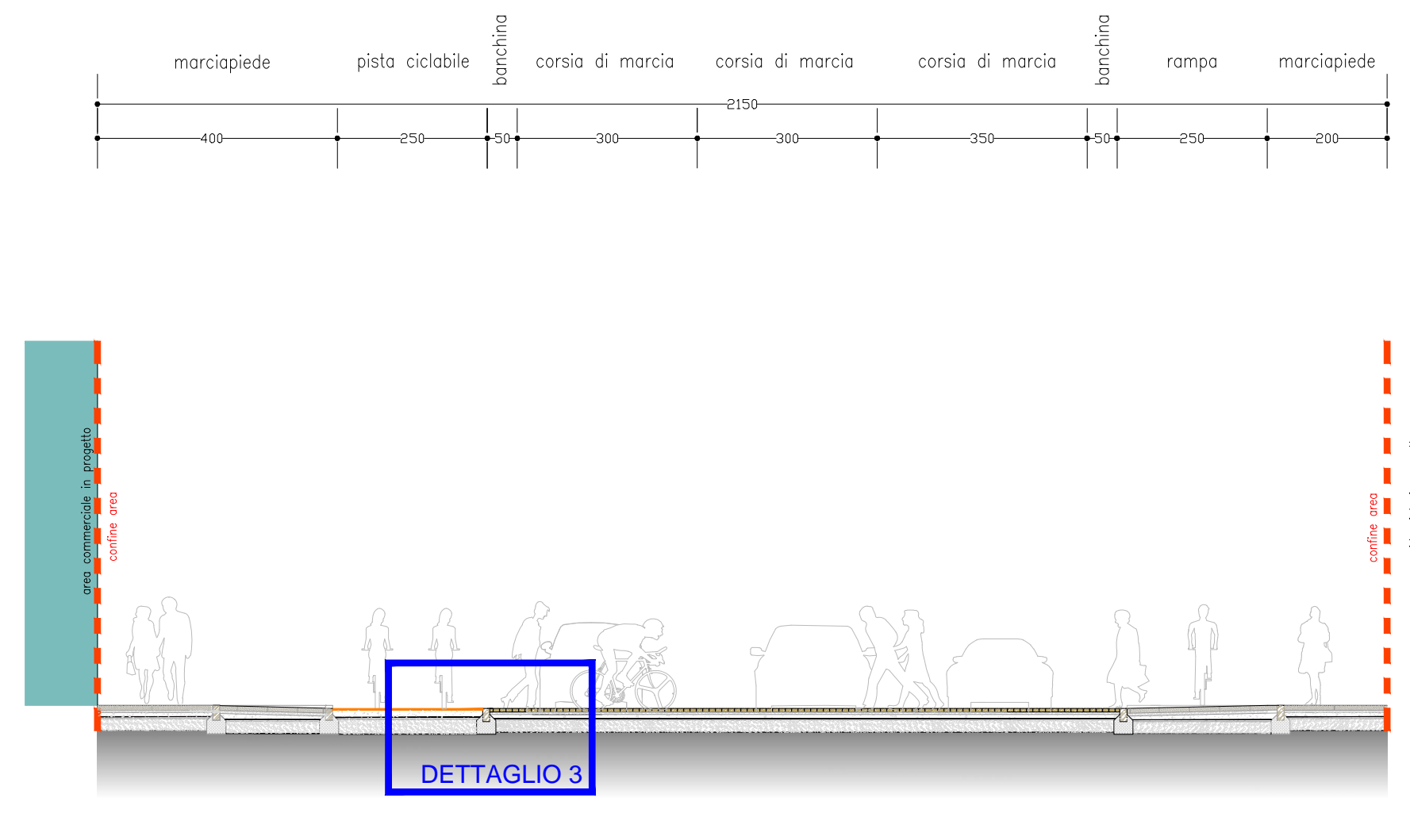
- LEGENDA:
- perimetro urbanizzazioni a scorporo
 - carta tecnica
 - conglomerato bituminoso
 - cubetti a spacco (tipo porfido) vibrocompresi
 - piastre in calcestruzzo
 - conglomerato bituminoso colorato
 - aiuola verde
 - parco



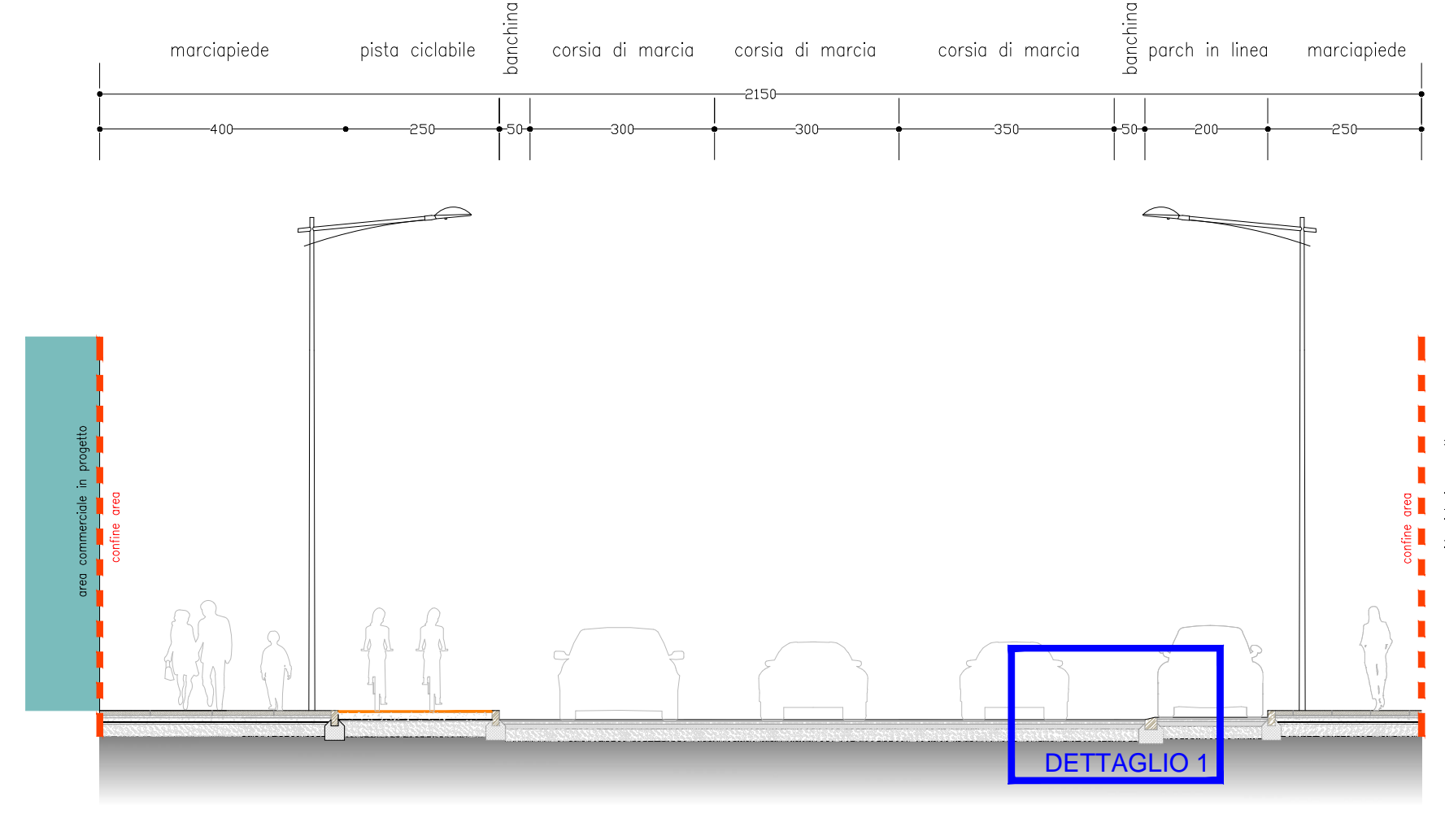
PLANIMETRIA scala 1:200



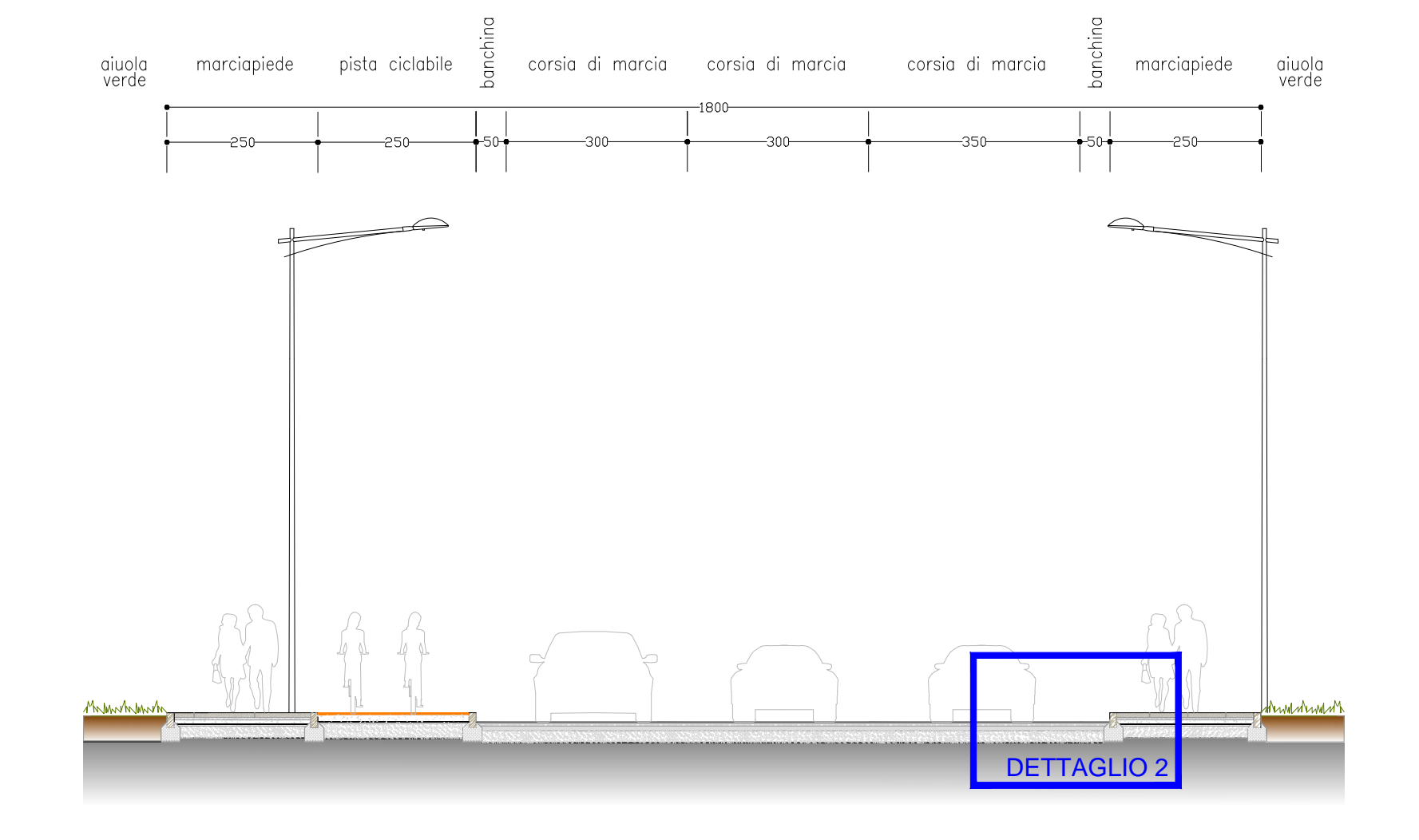
SEZIONE A-A scala 1:100



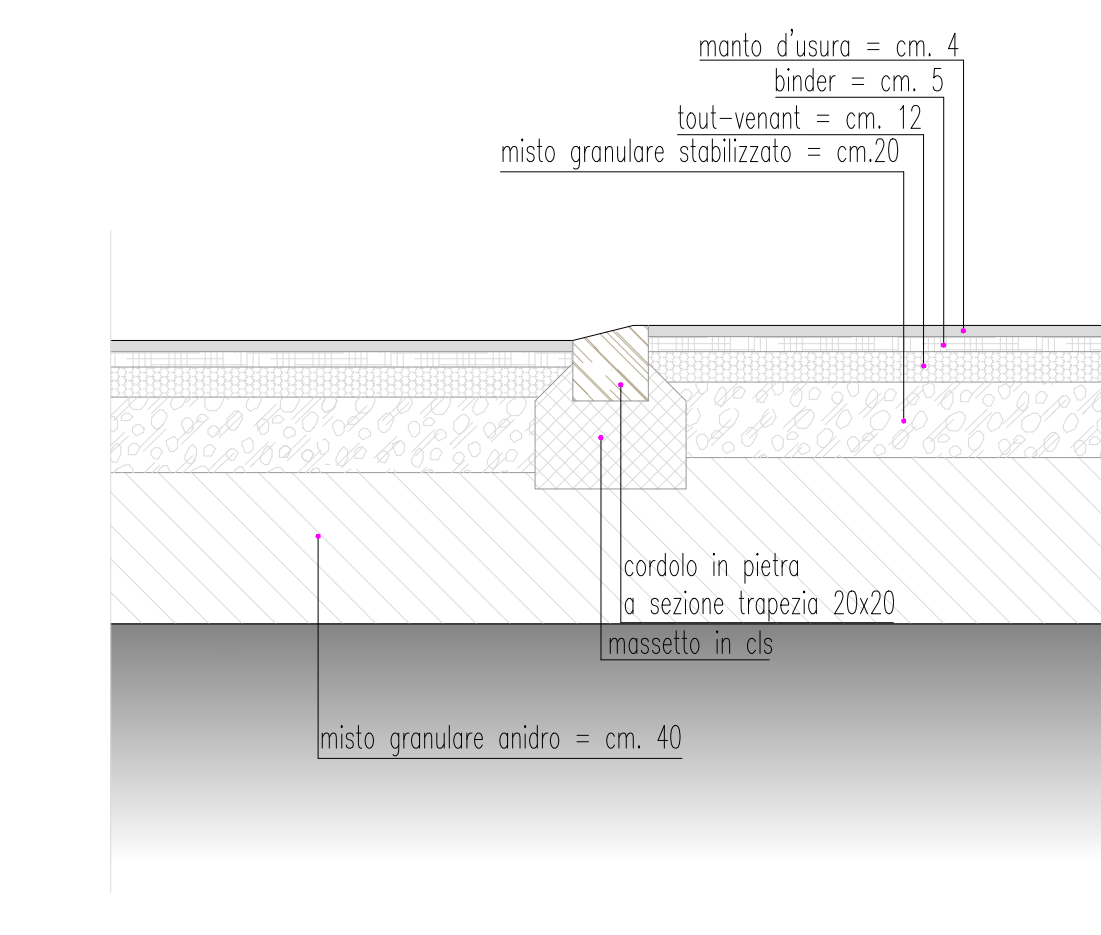
SEZIONE B-B scala 1:100



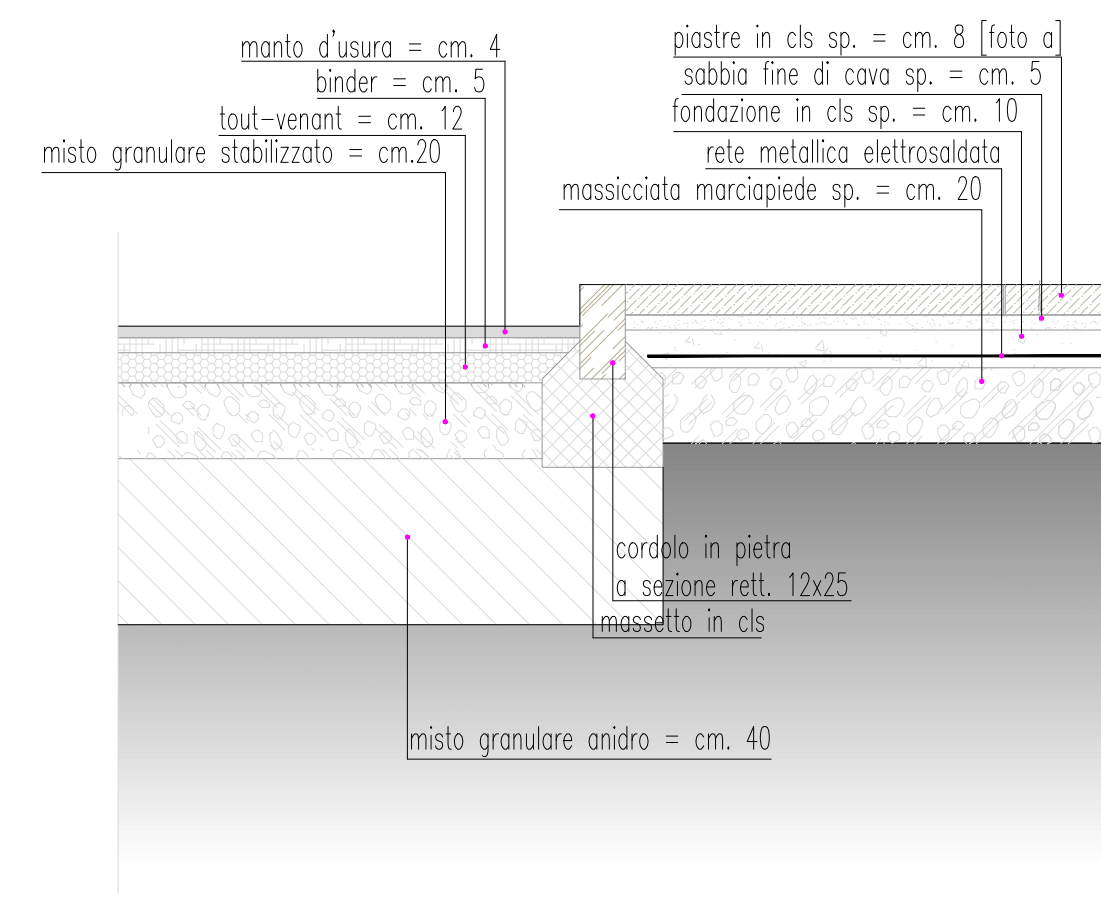
SEZIONE C-C scala 1:100



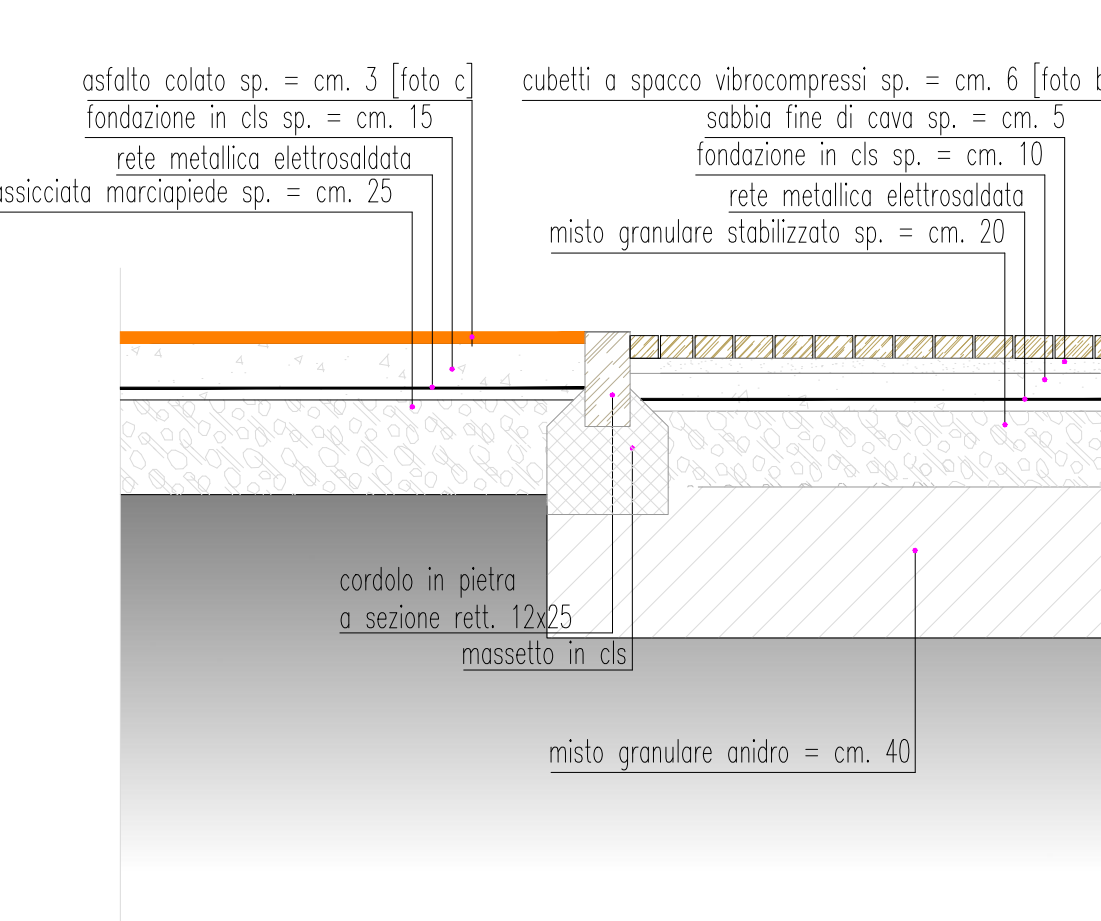
DETTAGLIO 1 - grandage in linea scala 1:20



DETTAGLIO 2 - marciapiede scala 1:20



DETTAGLIO 3 - attraversamento pedonale scala 1:20



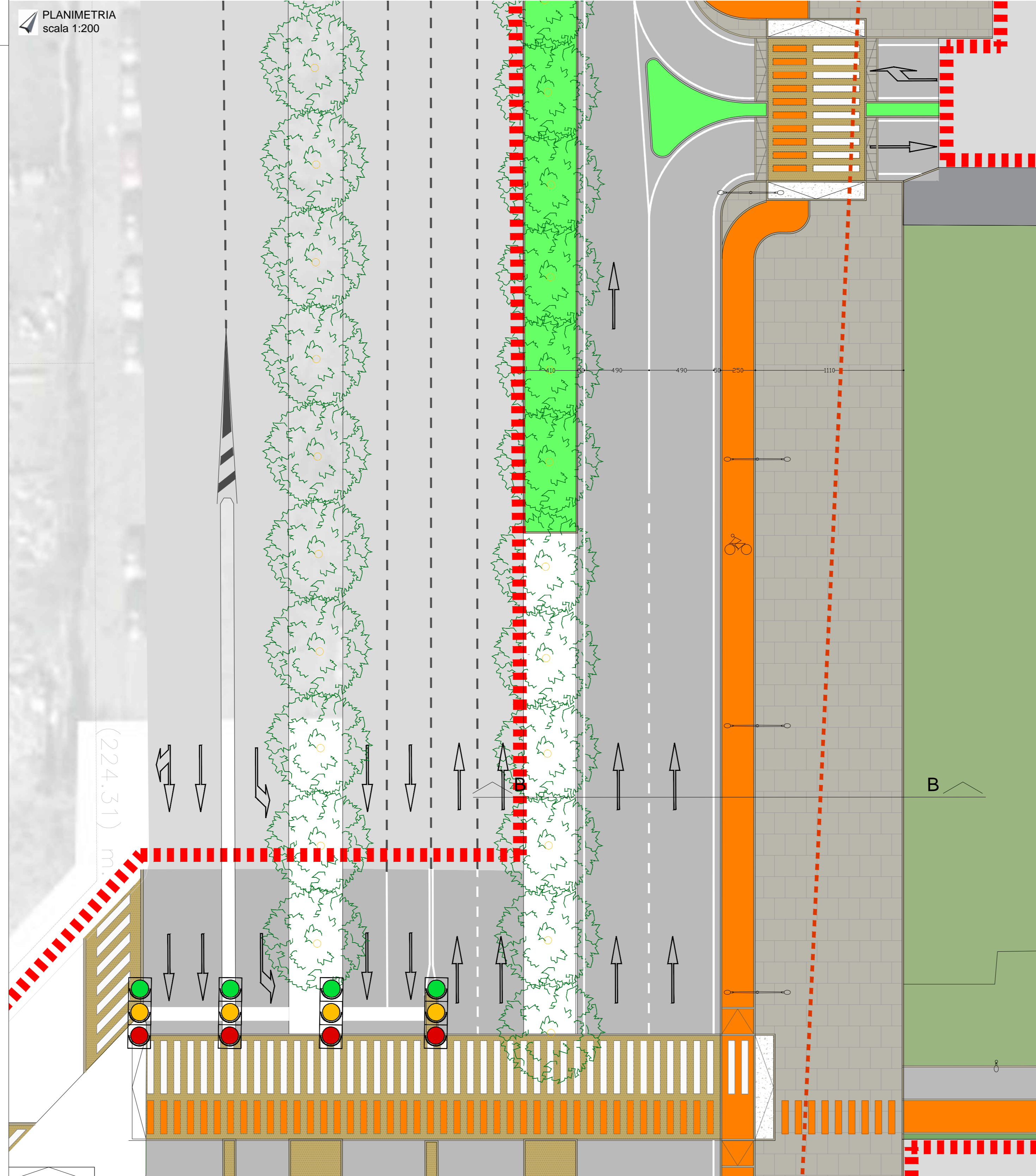
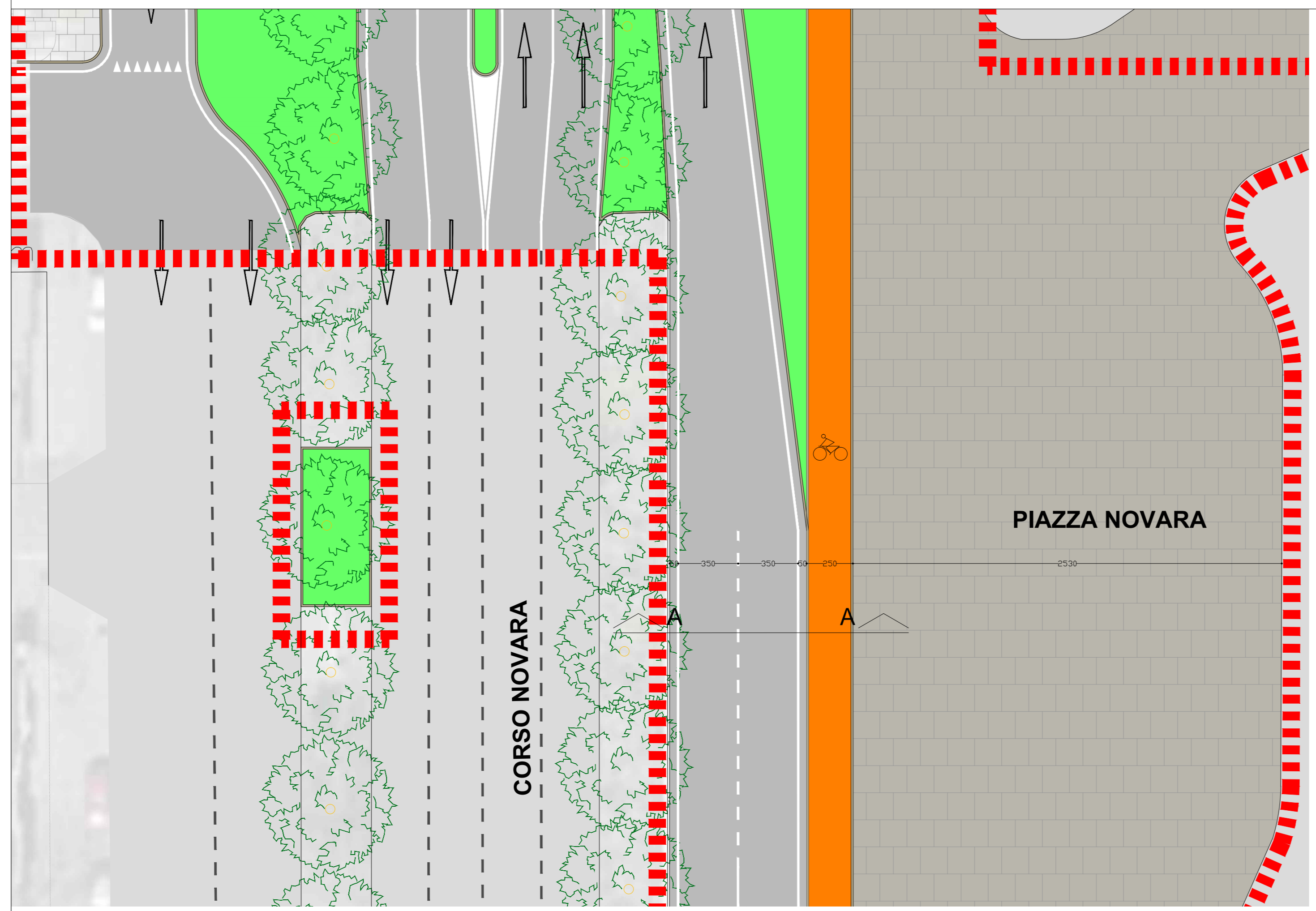
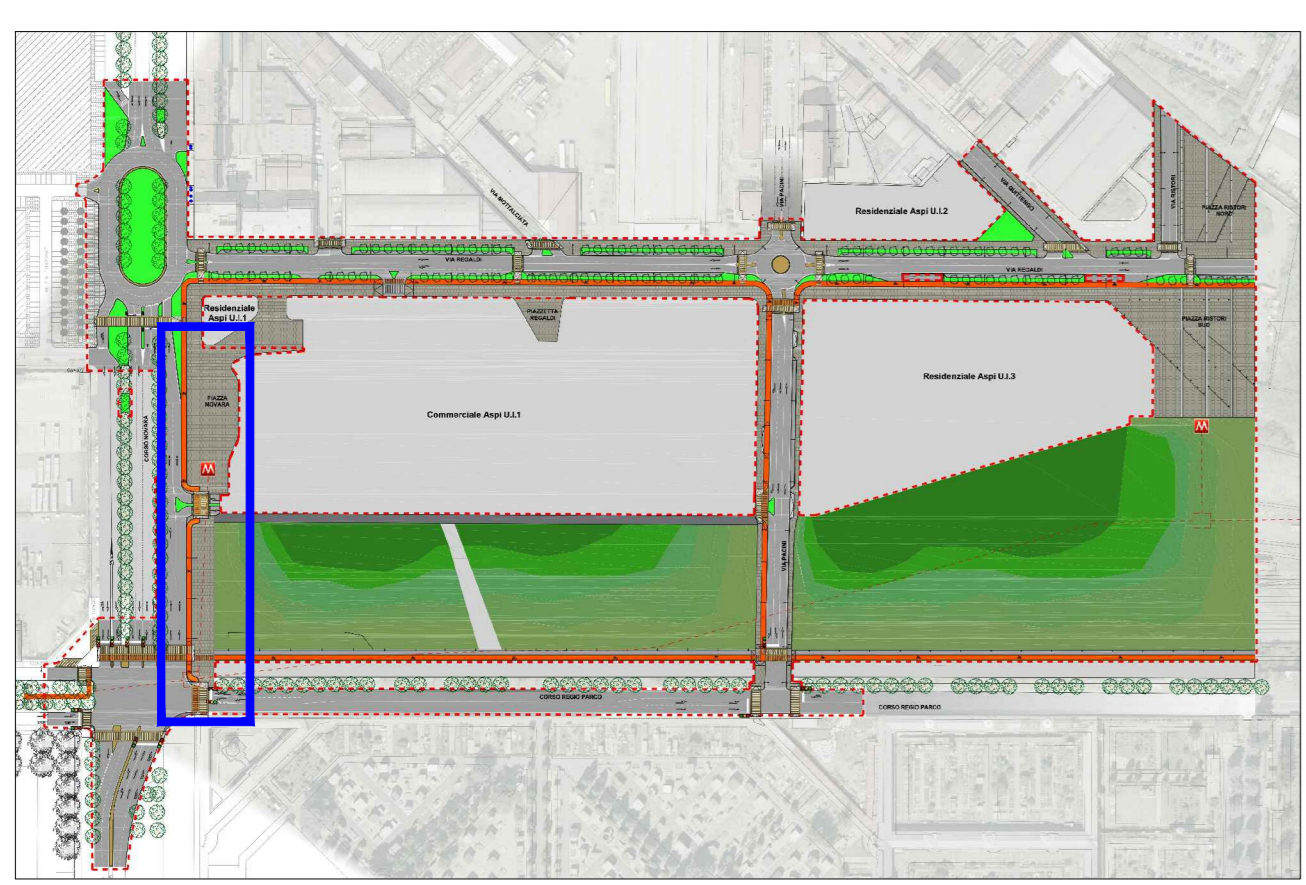


**PIANO PARTICOLAREGGIATO REGALDI
 IN VARIANTE AL P.R.G.**

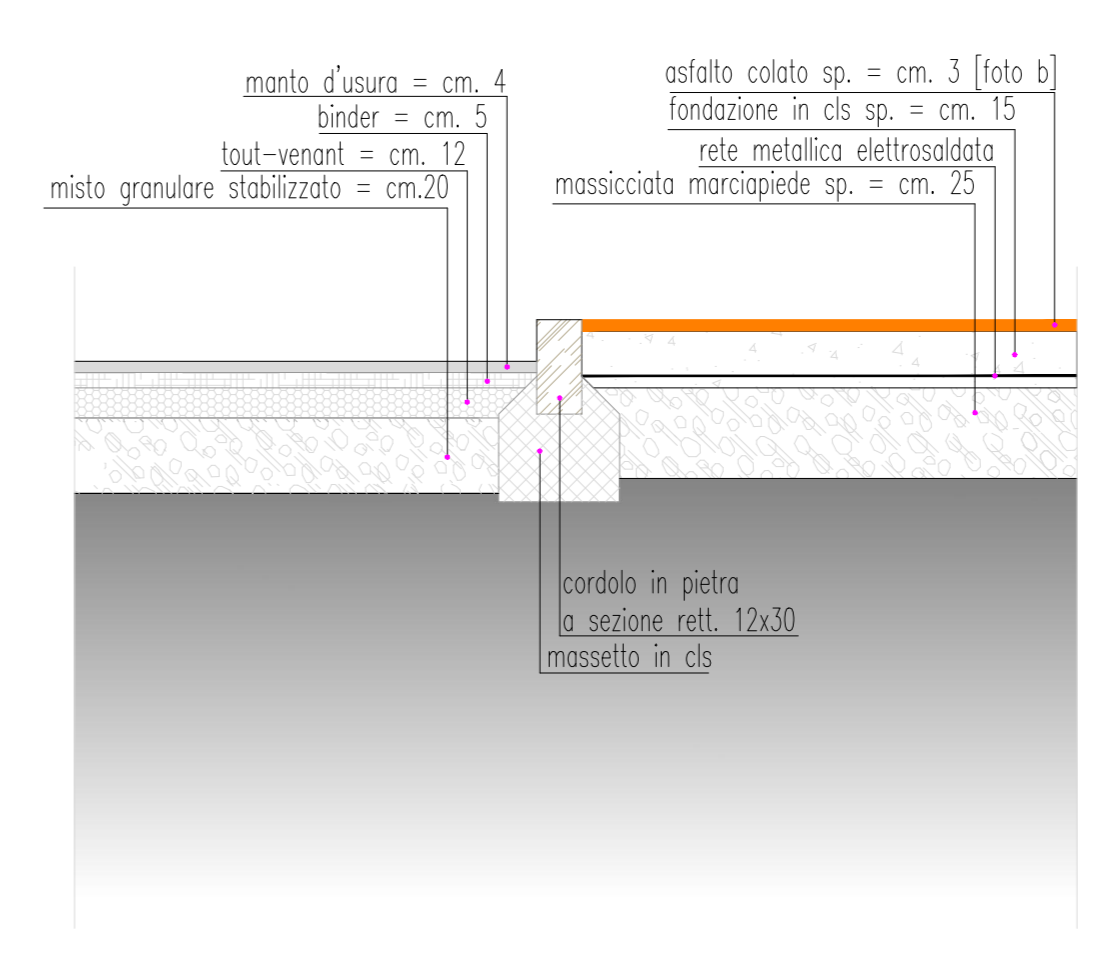
ELABORATO N° 6.14 SCALA: 1:200 1:100 - 1:20	OPERE DI URBANIZZAZIONE PROGETTO PRELIMINARE CORSO NOVARA : PLANIMETRIA, SEZIONI E PARTICOLARI	MARZO 2015
CONTRIBUTO IN MATERIA URBANISTICO-ARCHITETTONICA Arch. Massimo Baroni Arch. Alberto Rolla Ing. Piero Mondo Ing. Andrea Ercole Ing. Ernesto Mondo		
PROGETTISTA E RESPONSABILE DEL PROCEDIMENTO Arch. ROSSO GILARDI	RESPONSABILE TECNICO Geom. Maria Rosa Messori COLLABORATORI TECNICI Geom. Carlotta Assietto Arch. Marco Orsetto Dot.ssa Cristina Vaccaro Ing. Luigi Verardo	COLLABORATORI GRAFICI Geom. Roberto Angiolini Geom. Daniela Gugliotta Geom. Pierluigi Savio Geom. Bruno Tavano

**PIANO PARTICOLAREGGIATO REGALDI
 APPROVAZIONE**

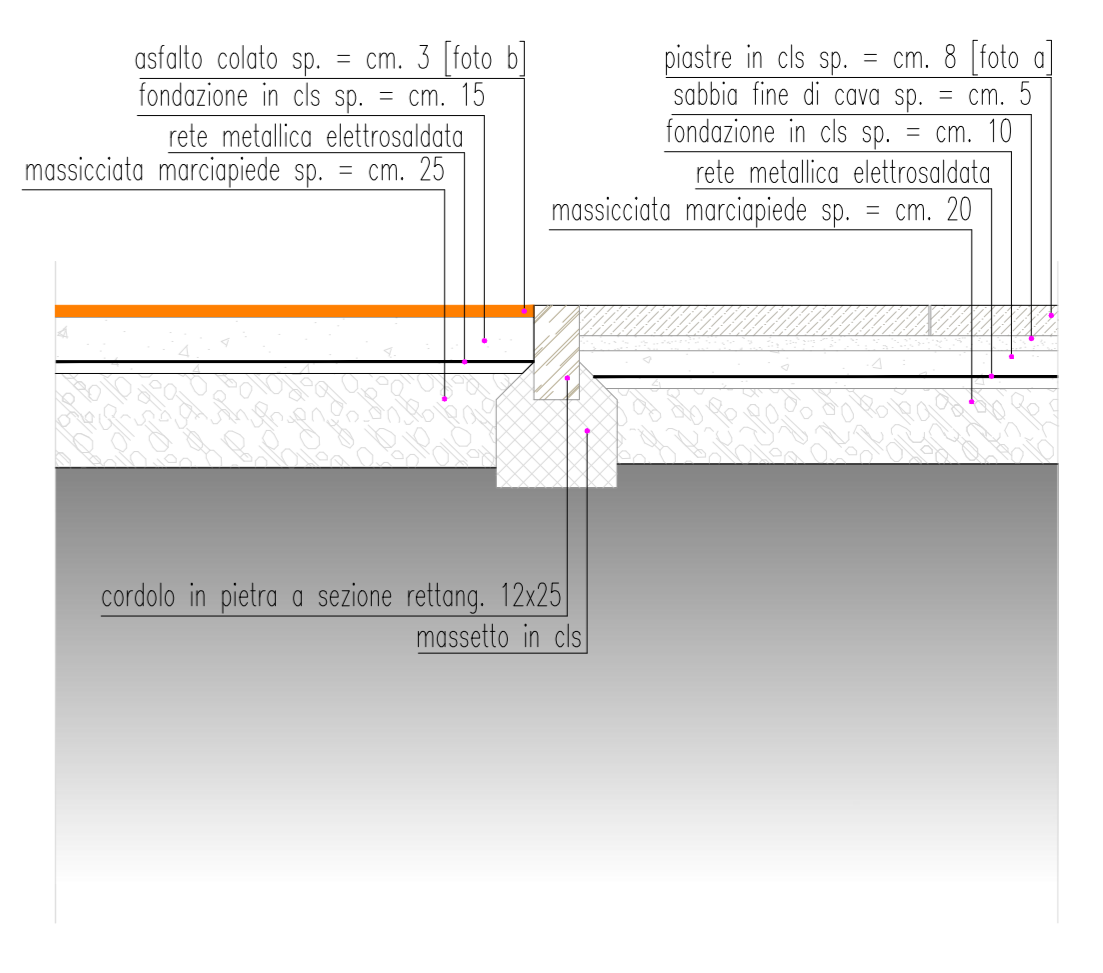
- LEGENDA:**
- perimetro urbanizzazioni a scomputo
 - carta tecnica
 - conglomerato bituminoso
 - cubetti a spacco (tipo porfido) vibrocompressi
 - piastre in calcestruzzo
 - conglomerato bituminoso colorato
 - aiuola verde
 - parco



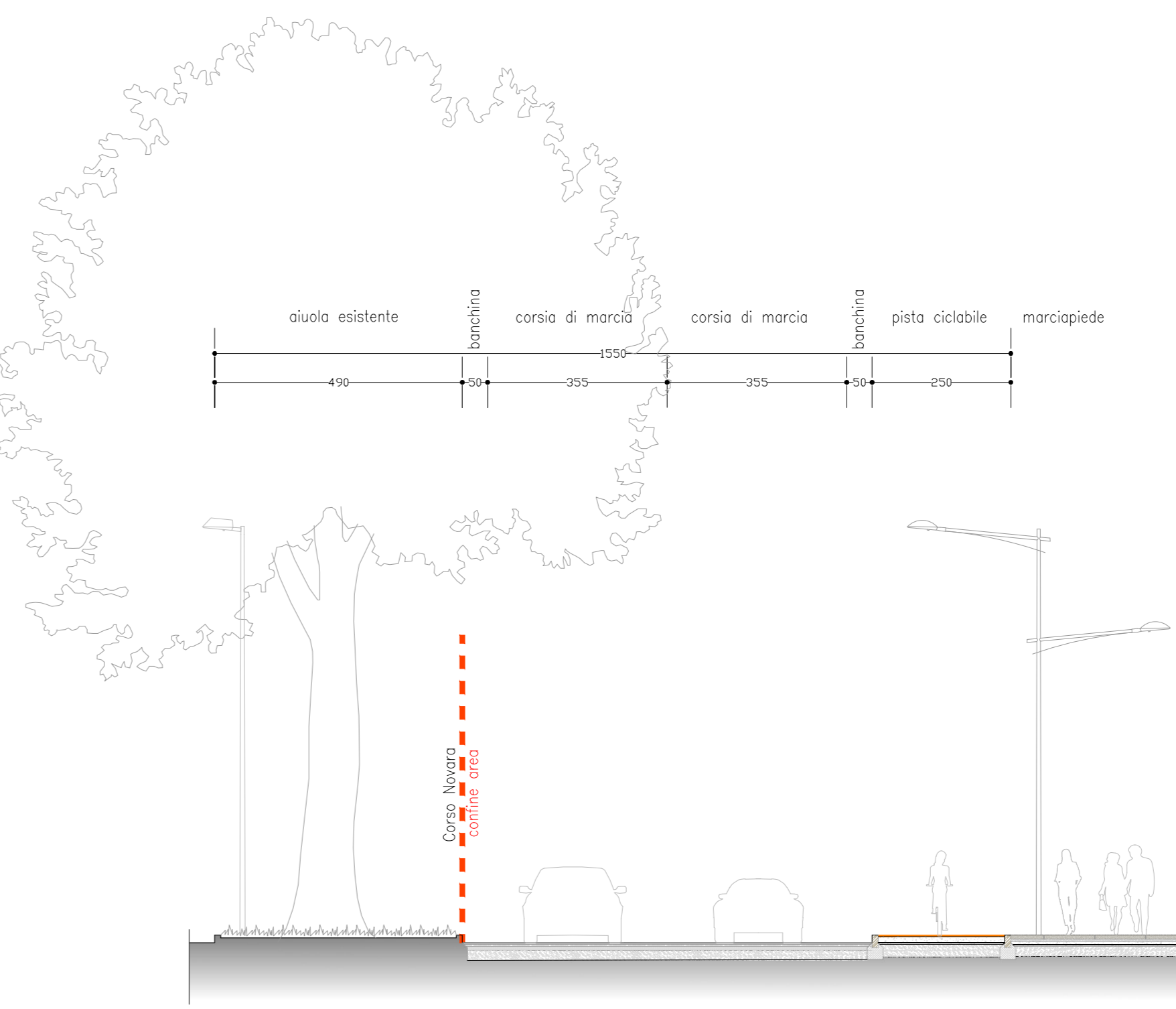
scala 1:20
 DETTAGLIO 1 - marciapiede



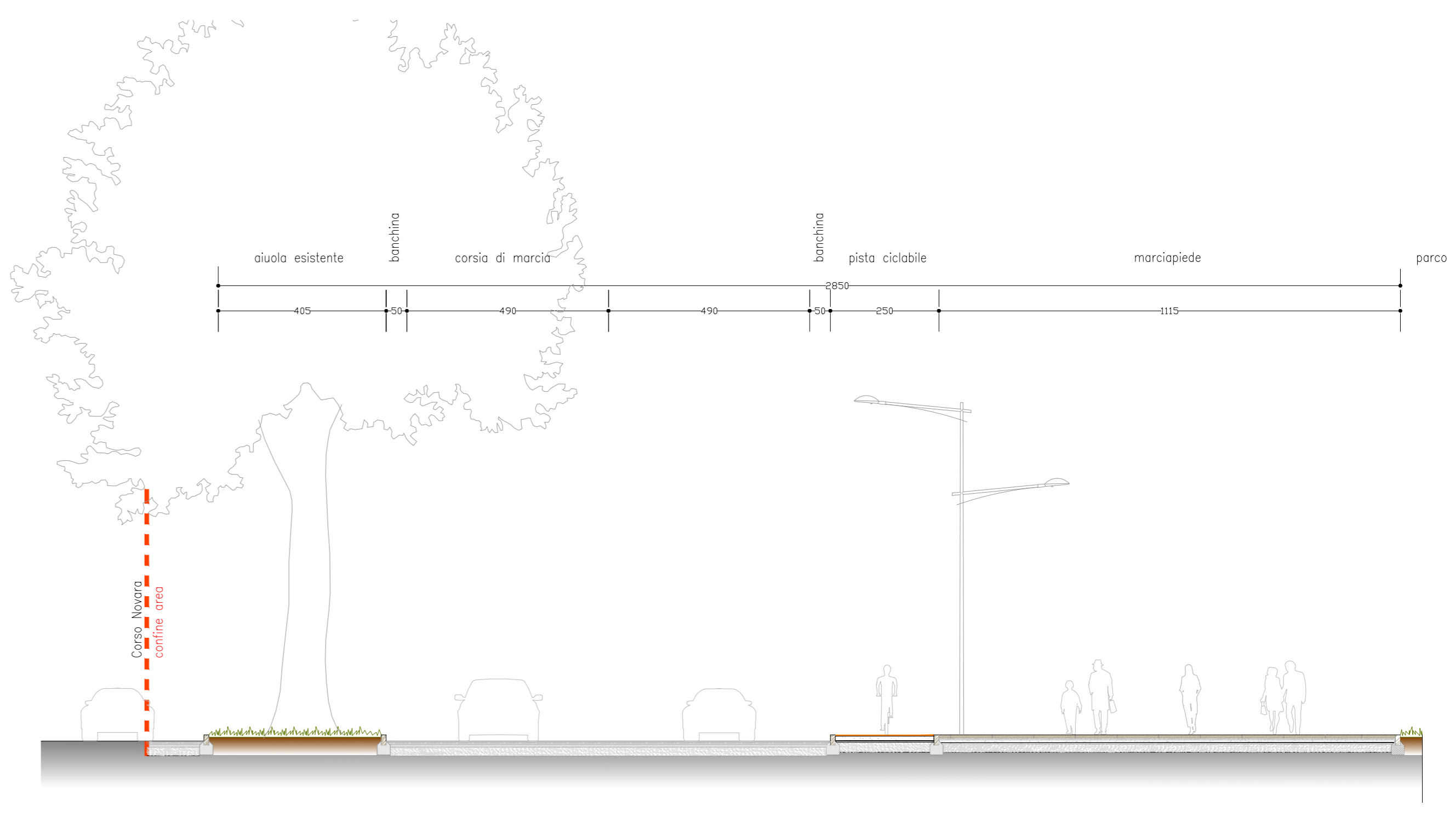
scala 1:20
 DETTAGLIO 2 - marciapiede e pista ciclabile



scala 1:100
 SEZIONE A-A



scala 1:100
 SEZIONE B-B

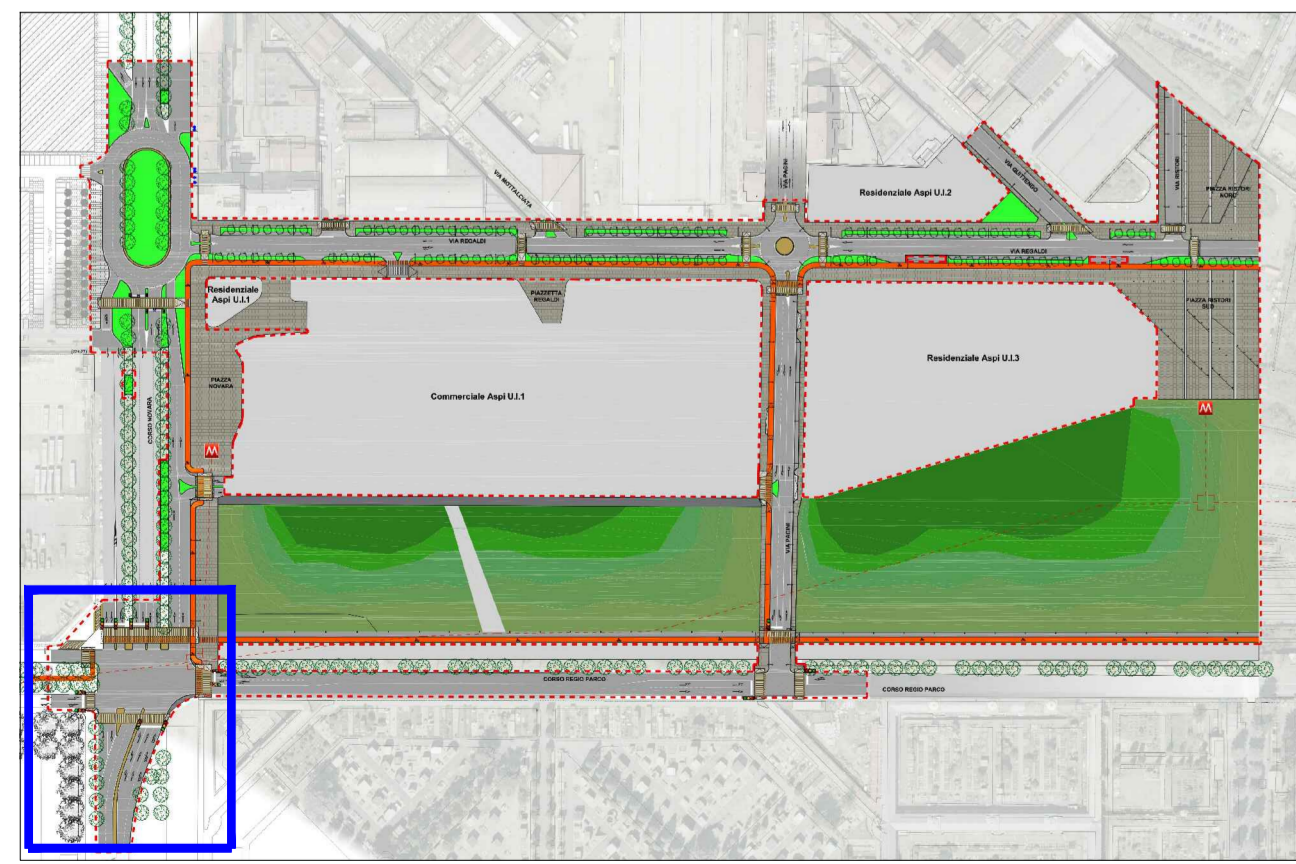




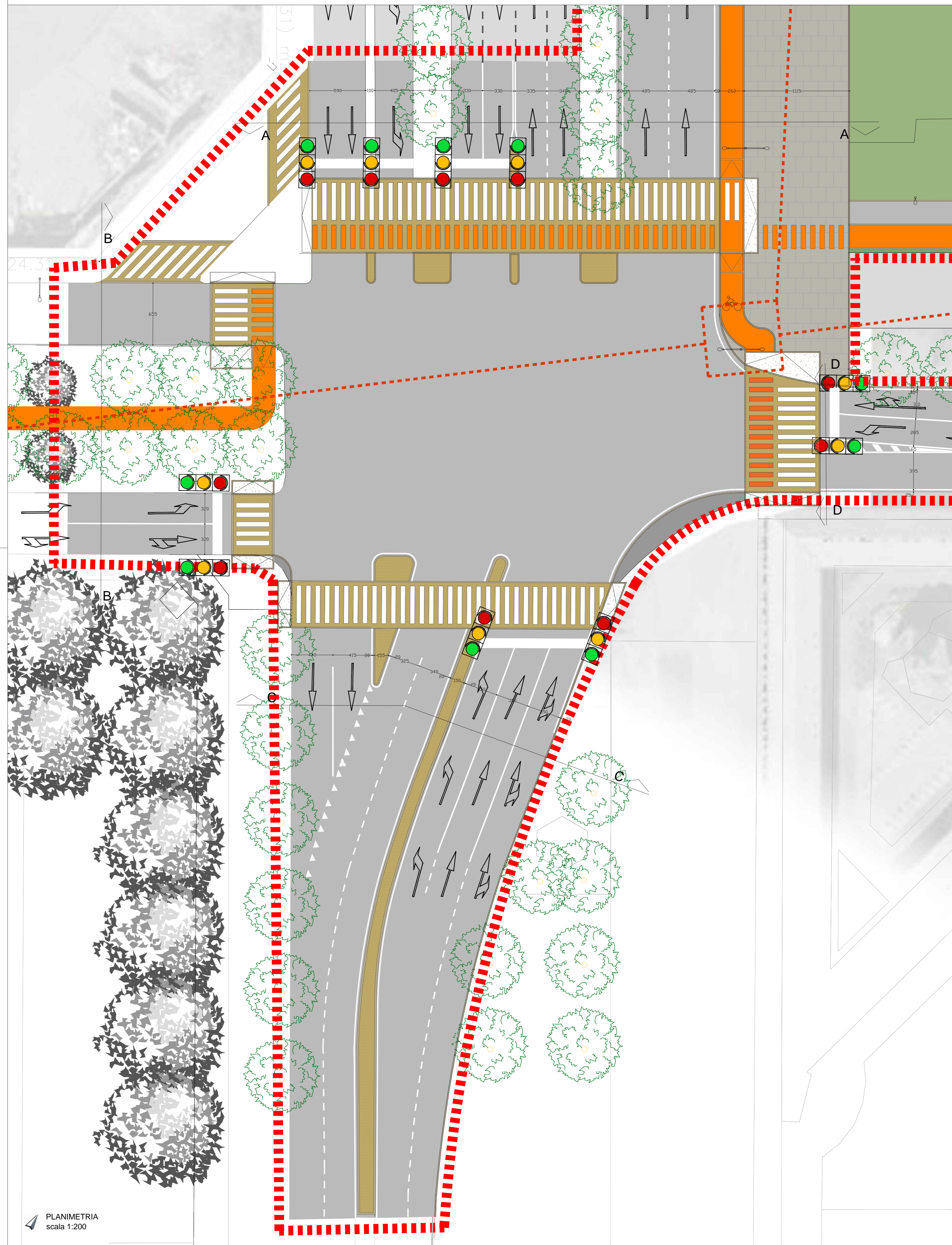
**PIANO PARTICOLAREGGIATO REGALDI
IN VARIANTE AL P.R.G.**

ELABORAZIONE N° 6.15 SCALA: 1:200 L100 - L20	OPERE DI URBANIZZAZIONE PROGETTO PRELIMINARE INTERSEZIONE SENAIORIZZATA CASO NOVARA/C.SO REGIO PARCO: PLANIMETRIA, SEZIONI E PARTICOLARI	MARZO 2015
CONTRIBUTO IN MATERIA URBANISTICO-ARCHITETTONICA Arch. Massimo Bazzani Arch. Alberto Balle Ing. Piero Monda Ing. Ernesto Monda		
PROGETTISTA E RESPONSABILE DEL PROCEDIMENTO Arch. Rosa GILARDI	RESPONSABILE TECNICO Geom. Mario Rosa Monda COLLABORATORI TECNICI Geom. Carlo Azzoni Arch. Marco Crocetti Dott. Maria Cristina Ing. Luigi Verardo	COLLABORATORI GRAFICI Geom. Roberto Angeli Geom. Daniela Gagliardi Geom. Pierluigi Rosati Geom. Bruno Turcato

- LEGENDA:**
- perimetro urbanizzazioni a scompuo
 - carta tecnica
 - conglomerato bituminoso
 - cubetti a spacco (tipo porfido) vibrocompresi
 - piastre in calcestruzzo
 - conglomerato bituminoso colorato
 - aiuola verde
 - parco

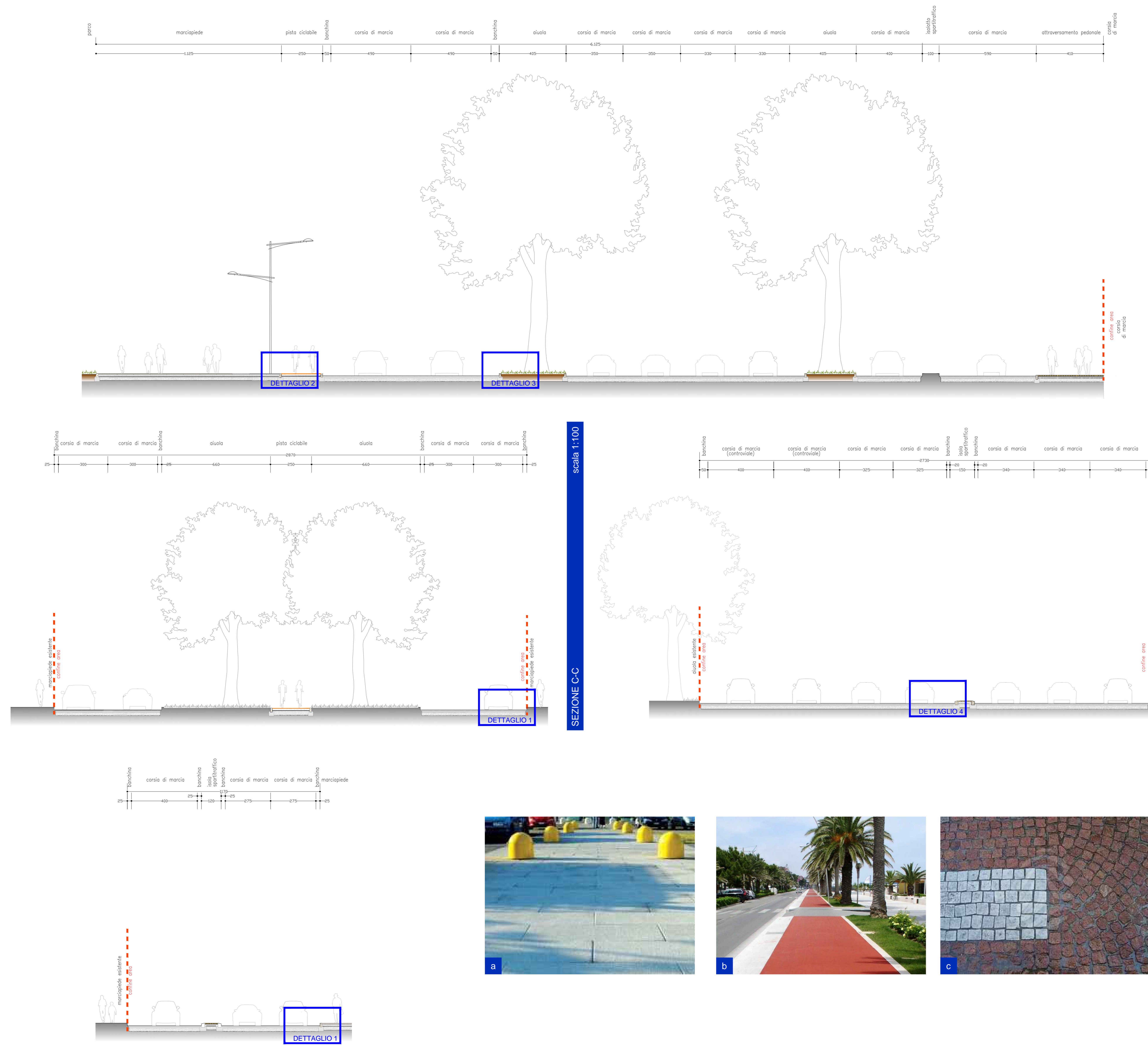


**PIANO PARTICOLAREGGIATO REGALDI
APPROVAZIONE**

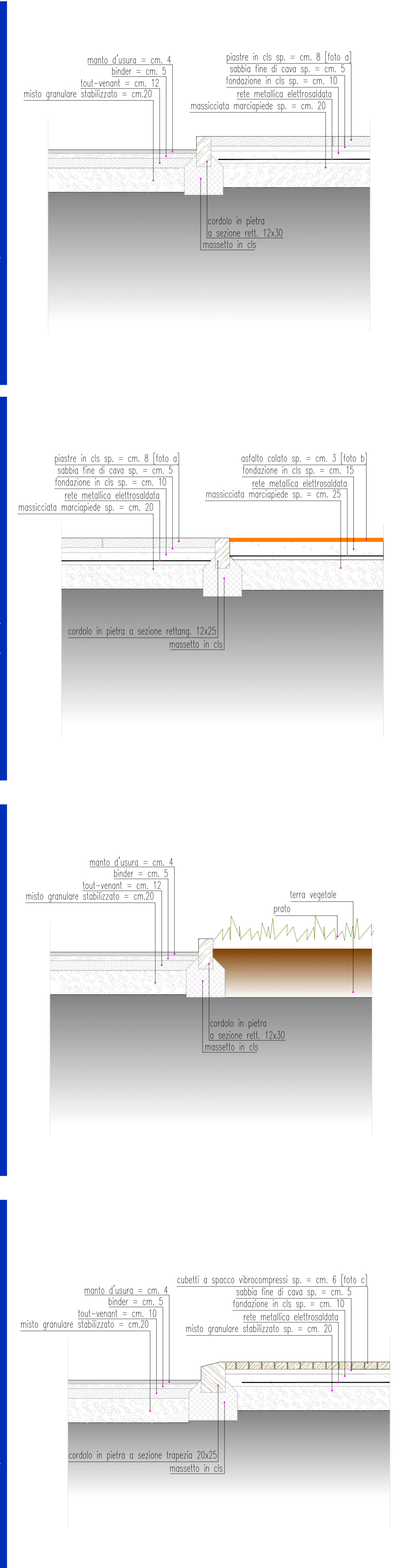


PLANIMETRIA
scala 1:200

scala 1:100 SEZIONE A-A scala 1:100 SEZIONE B-B scala 1:100 SEZIONE C-C scala 1:100 SEZIONE D-D



scala 1:20 DETTAGLIO 1 - marciapiede scala 1:20 DETTAGLIO 2 - marciapiede e pista ciclabile scala 1:20 DETTAGLIO 3 - aiuola pedonale scala 1:20 DETTAGLIO 4 - asfalterato



ALL. N. _____ DELIBERAZIONE MECC. N. _____



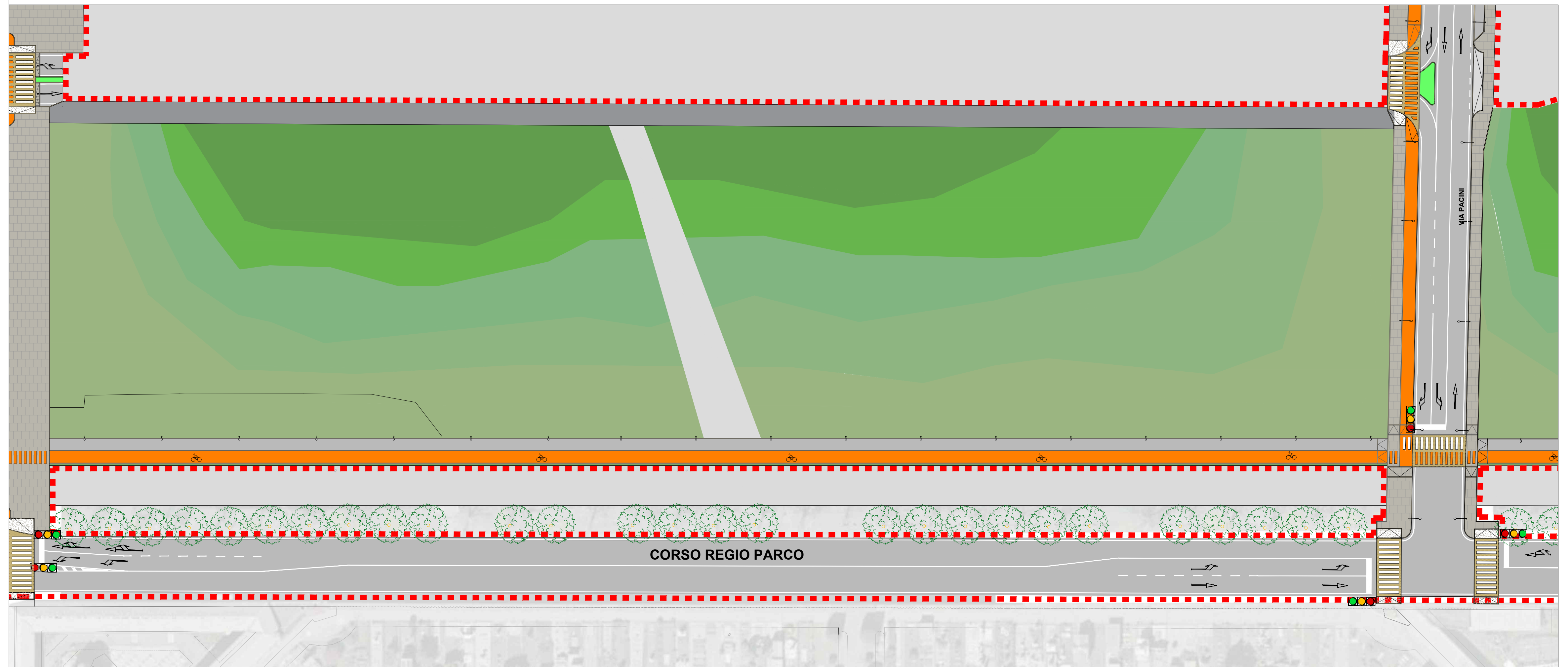
DIREZIONE TERRITORIO E AMBIENTE
AREA URBANISTICA
VIA MUCCHINI 4



**PIANO PARTICOLAREGGIATO REGALDI
IN VARIANTE AL P.R.G.**

ELABORATO N° 6.16 SCALA: 1:500	OPERE DI URBANIZZAZIONE PROGETTO PRELIMINARE AREA PARCO U.I.1: PLANIMETRIA E SEZIONE	MARZO 2015
	CONTRIBUTO IN MATERIA URBANISTICO-ARCHITETTONICA Arch. Massimo Barroni Arch. Alberto Rolla Ing. Piero Mondo Ing. Andrea Ercole Ing. Ernesto Mondo	
PROGETTISTA E RESPONSABILE DEL PROCEDIMENTO Arch. Rosa GILARDI	RESPONSABILE TECNICO Geom. Maria Rosa Mossino COLLABORATORI TECNICI Geom. Carlotta Assom Arch. Marco Cussetto Dot.ssa Cristina Vaccaro Ing. Luigi Verardo	COLLABORATORI GRAFICI Geom. Roberto Arango Geom. Donato Gagliotta Geom. Pierfranco Rossini Geom. Bruno Tavano


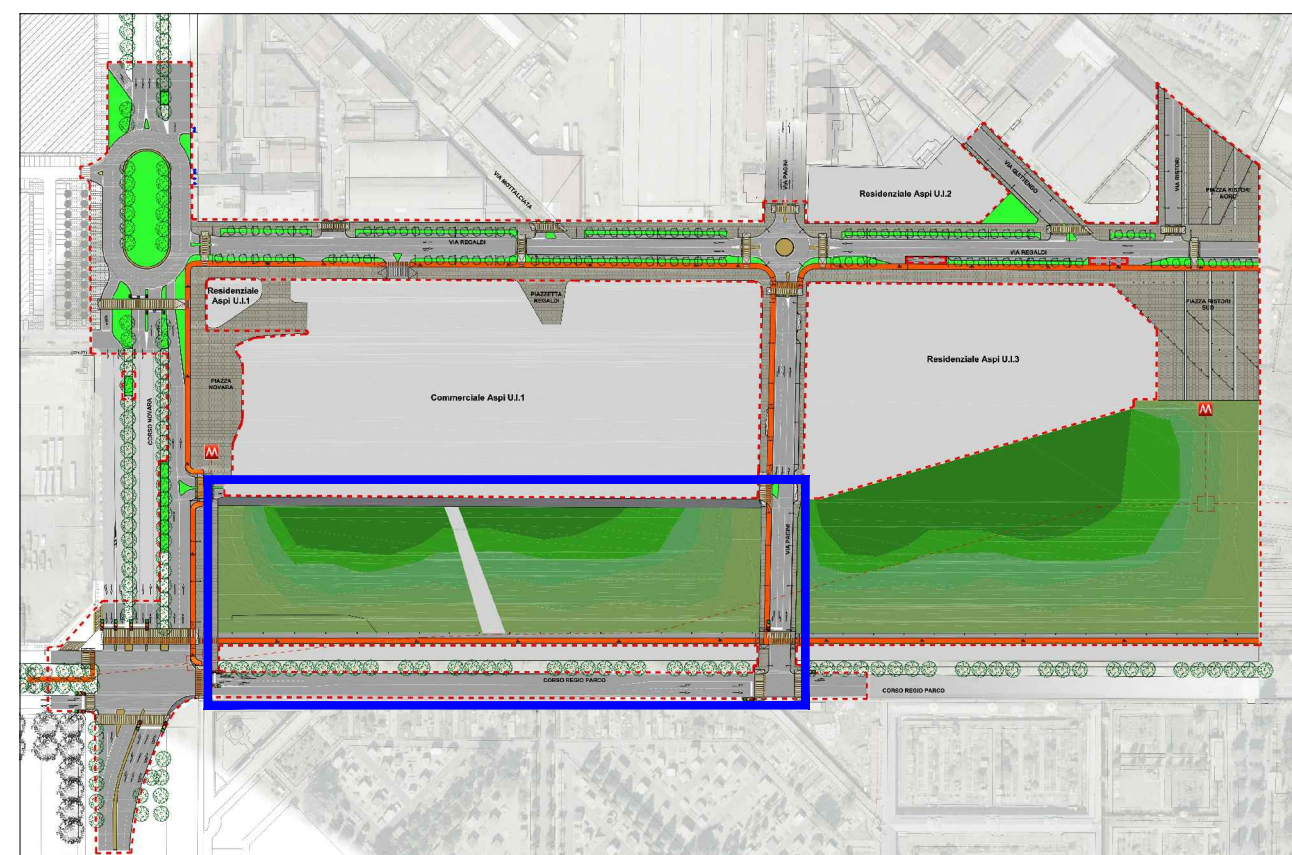
**PIANO PARTICOLAREGGIATO REGALDI
APPROVAZIONE**



PLANIMETRIA AREA PARCO U.I.1
scala 1:500

LEGENDA:

- perimetro urbanizzazioni a scomputo
- carta tecnica
- conglomerato bituminoso
- cubetti a spacco (tipo porfido) vibrocompressi
- piastre in calcestruzzo
- conglomerato bituminoso colorato
- aiuola verde
- parco





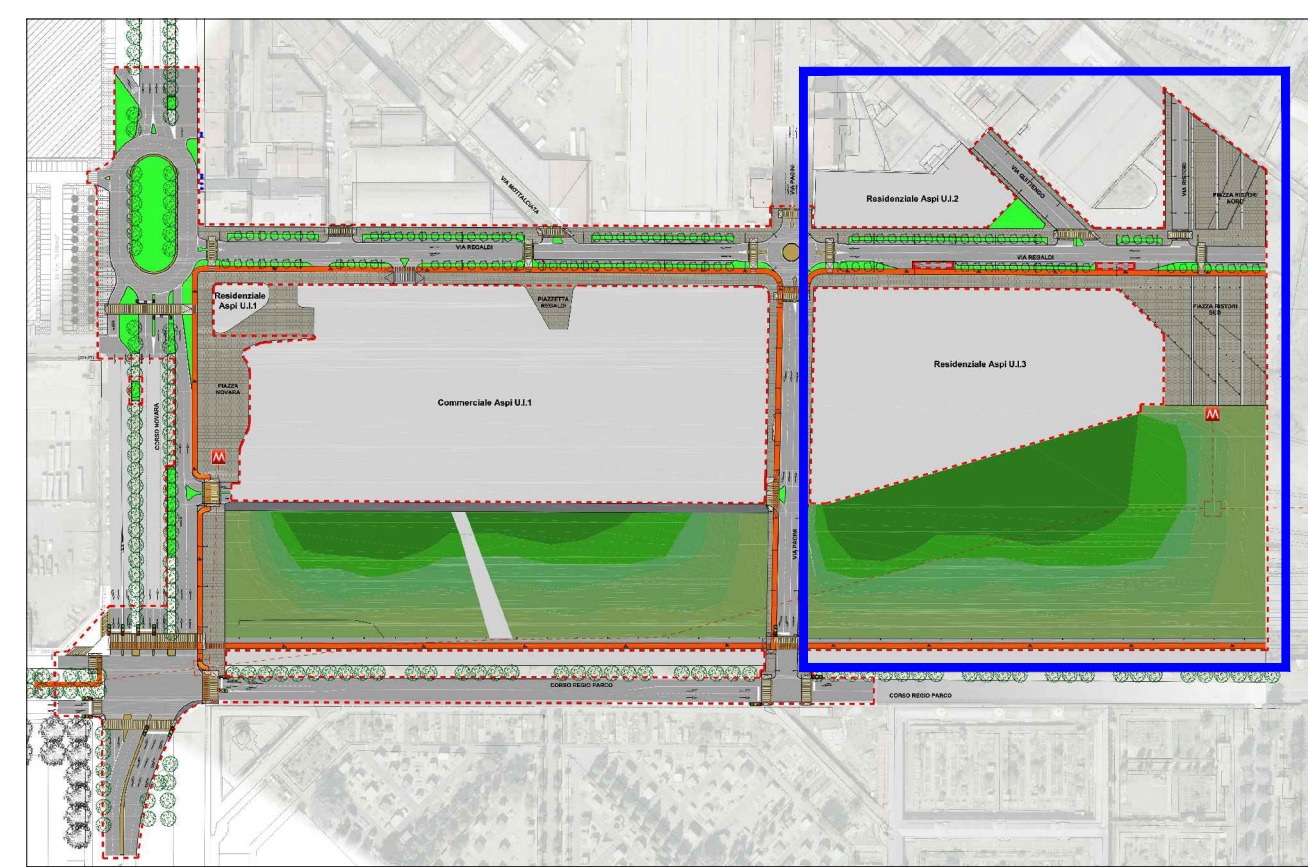
**PIANO PARTICOLAREGGIATO REGALDI
IN VARIANTE AL P.R.G.**

ELABORATO N° 6.17 SCALA: 1:500	OPERE DI URBANIZZAZIONE PROGETTO PRELIMINARE PIAZZA RISTORI NORD, PIAZZA RISTORI SUD E AREA PARCO U.I. 3: PLANIMETRIA E SEZIONE	MARZO 2015
CONTRIBUTO IN MATERIA URBANISTICO-ARCHITETTONICA Arch. Massimo Baroni Arch. Alberto Rolla Ing. Piero Mando Ing. Andrea Ercoli Ing. Ernesto Mando		
PROGETTISTA E RESPONSABILE DEL PROCEDIMENTO Arch. Rossa GILARDI	RESPONSABILE TECNICO Geom. Maria Rosa Mezzino COLLABORATORI TECNICI Geom. Carlotta Assum Arch. Marco Conetto Dot.ssa Cristina Vaccaro Ing. Luigi Verardo	COLLABORATORI GRAFICI Geom. Roberto Arzago Geom. Daniela Gigliotti Geom. Pierfranco Rossini Geom. Bruno Tavano


**PIANO PARTICOLAREGGIATO REGALDI
APPROVAZIONE**

LEGENDA:

- perimetro urbanizzazioni a scomputo
- carta tecnica
- conglomerato bituminoso
- cubetti a spacco (tipo porfido) vibrocompressi
- piastre in calcestruzzo
- conglomerato bituminoso colorato
- aiuola verde
- parco



PLANIMETRIA AREA PARCO U.I.3
scala 1:500



SEZIONE TIPO
scala 1:500

ALL. N. _____ DELIBERAZIONE MECC. N. _____



DIREZIONE TERRITORIO E AMBIENTE
AREA URBANISTICA
VIA MECCENI 4



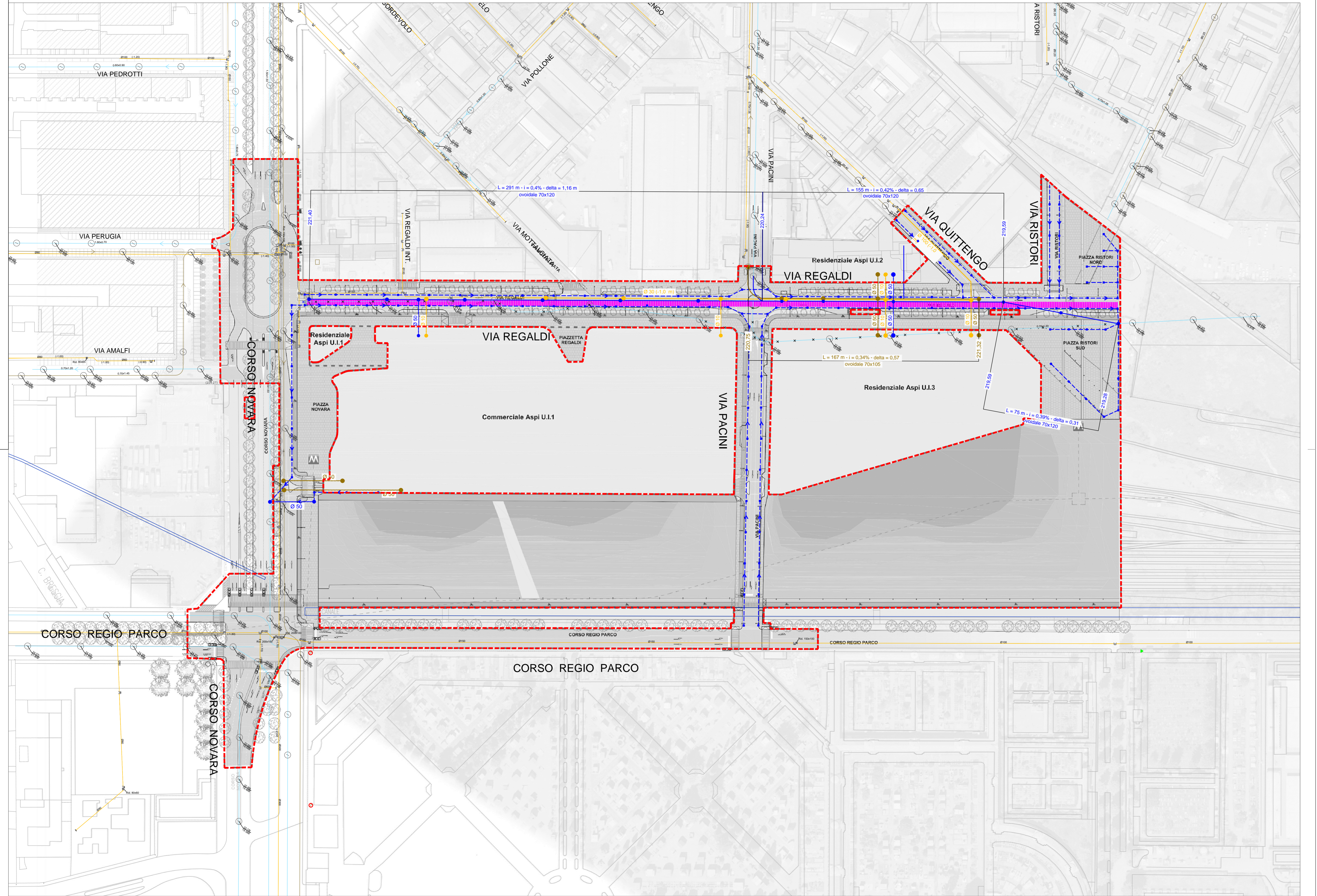
PIANO PARTICOLAREGGIATO REGALDI IN VARIANTE AL P.R.G.

ELABORATO N° 6.18 SCALA: 1:1.000	OPERE DI URBANIZZAZIONE PROGETTO PRELIMINARE PLANIMETRIA RETE ACQUEDOTTO E FOGNATURE	MARZO 2015	
CONTRIBUTO IN MATERIA URBANISTICO-ARCHITETTONICA Arch. Massimo Burroni Arch. Alberto Rolla Ing. Piero Mondo Ing. Andrea Ercolè Ing. Ernesto Mondo	PROGETTISTA E RESPONSABILE DEL PROCEDIMENTO Arch. Rossa GILARDI	RESPONSABILE TECNICO Geom. Maria Rosa Moschino COLLABORATORI TECNICI Geom. Caterina Assevi Arch. Marco Crocetto Dott.ssa Cristina Vaccaro Ing. Luigi Venardo	COLLABORATORI GRAFICI Geom. Roberto Arzuffo Geom. Daniela Gaglietta Geom. Pierfranco Roscin Geom. Bruno Tavano

PIANO PARTICOLAREGGIATO REGALDI APPROVAZIONE

LEGENDA

	PERIMETRO INTERVENTO
	CARTA TECNICA
	RETE FOGNATURA BIANCA ESISTENTE
	RETE FOGNATURA NERA ESISTENTE
	RETE ACQUEDOTTO ESISTENTE
	RETE FOGNATURA BIANCA IN PROGETTO
	POZZETTI DI ISPEZIONE FOGNATURA BIANCA IN PROGETTO
	RETE FOGNATURA BIANCA IN PROGETTO (ALLACCIAMENTI)
	RETE FOGNATURA BIANCA ESISTENTE DA DISMETTERE
	TUBAZIONE RACCOLTA CADITOIE
	RETE FOGNATURA NERA IN PROGETTO
	POZZETTI DI ISPEZIONE FOGNATURA NERA IN PROGETTO
	RETE FOGNATURA NERA IN PROGETTO (ALLACCIAMENTI)
	RETE ACQUEDOTTO IN PROGETTO
	RETE ACQUEDOTTO IN PROGETTO (ALLACCIAMENTI)
	SEZIONE RISERVATA PER FUTURO INSERIMENTO IMPIANTO DISTRIBUZIONE TELERISCALDAMENTO





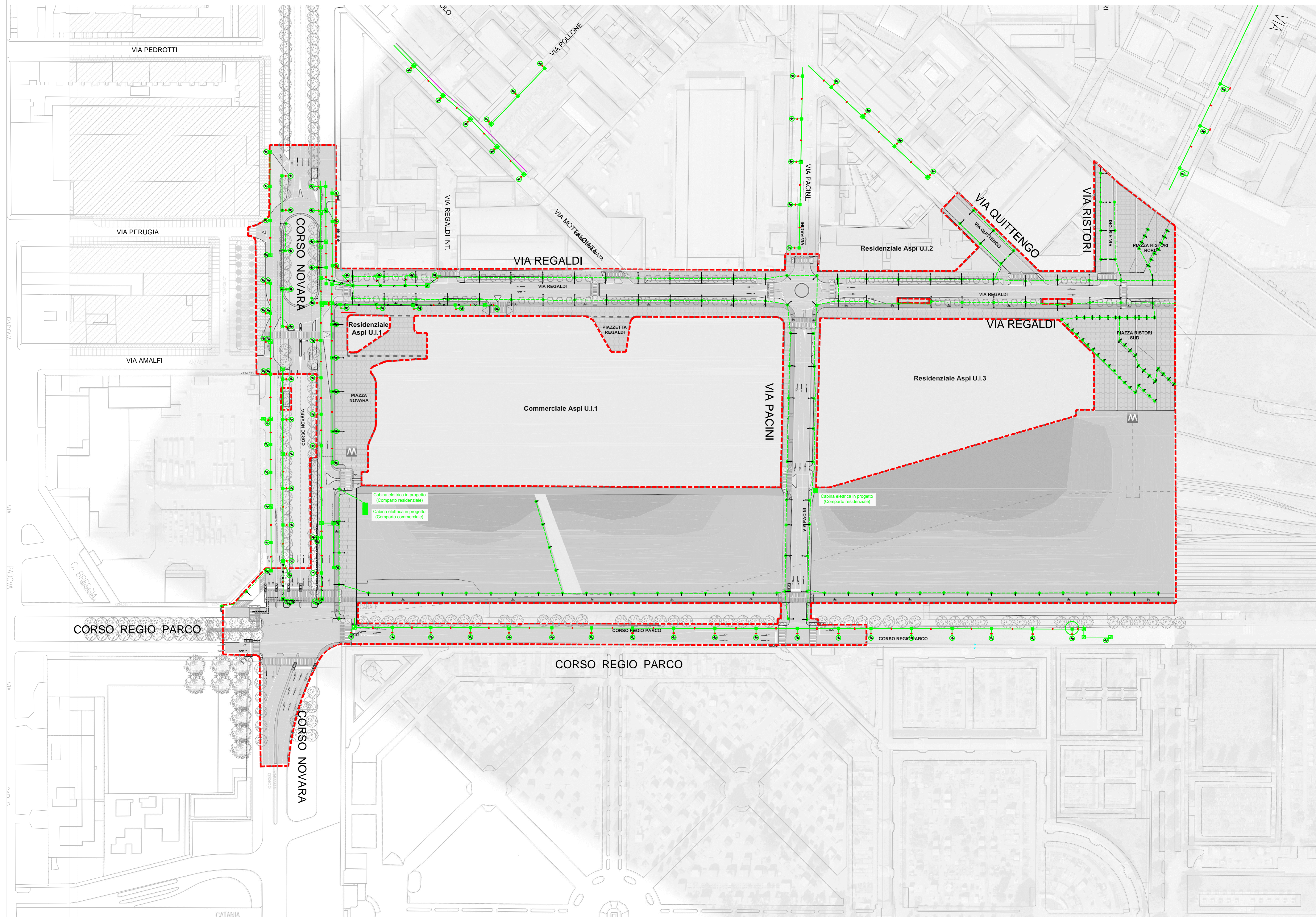
**PIANO PARTICOLAREGGIATO REGALDI
IN VARIANTE AL P.R.G.**

ELABORATO N° 6.19 SCALA: 1:1000	OPERE DI URBANIZZAZIONE PROGETTO PRELIMINARE PLANIMETRIA RETE ILLUMINAZIONE PUBBLICA	MARZO 2015
	CONTRIBUTO IN MATERIA URBANISTICO-ARCHITETTONICA Arch. Massimo Barroni Arch. Alberto Rolla Ing. Piero Mondo Ing. Andrea Ercole Ing. Ernesto Mondo	
PROGETTISTA E RESPONSABILE DEL PROCEDIMENTO Arch. ROSA GILARDI	RESPONSABILE TECNICO Geom. Maria Rosa Mossino COLLABORATORI TECNICI Arch. Marco Cussetto Dott.ssa Cristina Vaccaro Ing. Luigi Verardo	COLLABORATORI GRAFICI Geom. Roberto Arzuffi Geom. Donato Gagliotta Geom. Pierfranco Roscini Geom. Bruno Tavano

**PIANO PARTICOLAREGGIATO REGALDI
APPROVAZIONE**

LEGENDA

- PERIMETRO INTERVENTO
- CARTA TECNICA
- RETE ILLUMINAZIONE PUBBLICA ESISTENTE DA MANTENERE
- RETE ILLUMINAZIONE PUBBLICA ESISTENTE DA DISMETTERE
- RETE ILLUMINAZIONE PUBBLICA IN PROGETTO
- cavidotti con tubi in pvc Ø 110 mm, calottati in c/s;
- pozzetti di ispezione, dim. int. 50x50 cm.
- CABINA ELETTRICA IN PROGETTO
- PALI PER ILLUMINAZIONE PUBBLICA IN PROGETTO**
- palo doppio sbraccio altezza fuori terra 8 m;
- lampade al sodio 250 W;
- palo sbraccio singolo altezza fuori terra 8 m;
- lampada al sodio 250 W;
- palo sbraccio singolo altezza fuori terra 4 m;
- lampada al sodio 200 W;





**PIANO PARTICOLAREGGIATO REGALDI
 IN VARIANTE AL P.R.G.**

ELABORATO N° 6.20 SCALA: 1:2.000 1:200	OPERE DI URBANIZZAZIONE PROGETTO PRELIMINARE SEZIONI STRADALI - SOTTOSERVIZI	MARZO 2015
CONTRIBUTO IN MATERIA URBANISTICO-ARCHITETTONICA Arch. Massimo Barriani Ing. Andrea Ercoli	Arch. Alberto Rolla Ing. Piero Mondo Ing. Ernesto Mondo	
PROGETTISTA E RESPONSABILE DEL PRODOTTO Arch. Rosa GILARDI	RESPONSABILE TECNICO Geom. Mario Rossi-Monini COLLABORATORI TECNICI Geom. Carlotta Assen Arch. Marco Crenotto Enrica Cristina Vaccaro Ing. Luigi Verardo	COLLABORATORI GRAFICI Geom. Roberto Magari Geom. Daniela Gaglietta Geom. Pierfranco Romani Geom. Bruno Tavano

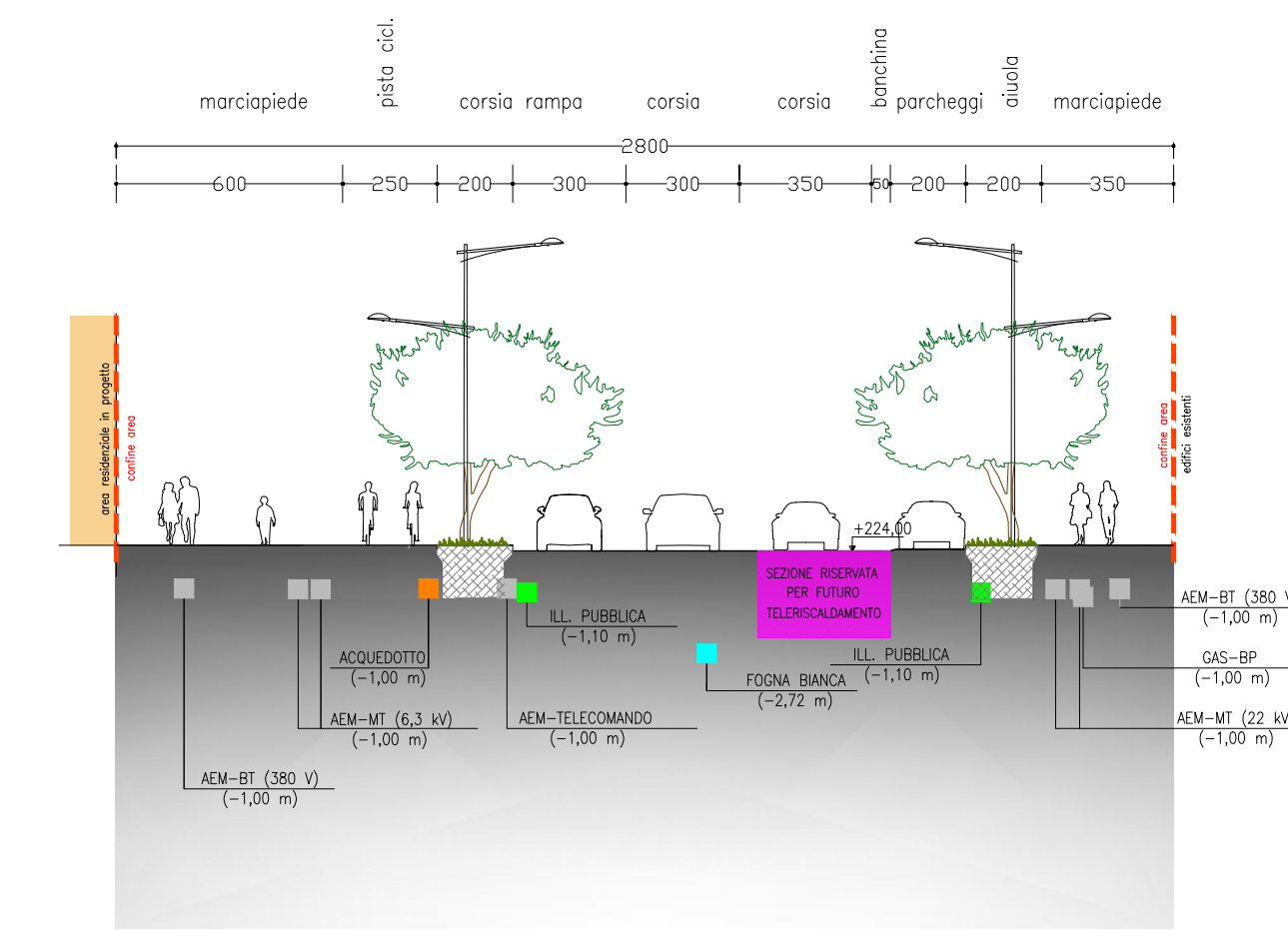
**PIANO PARTICOLAREGGIATO REGALDI
 APPROVAZIONE**

LEGENDA

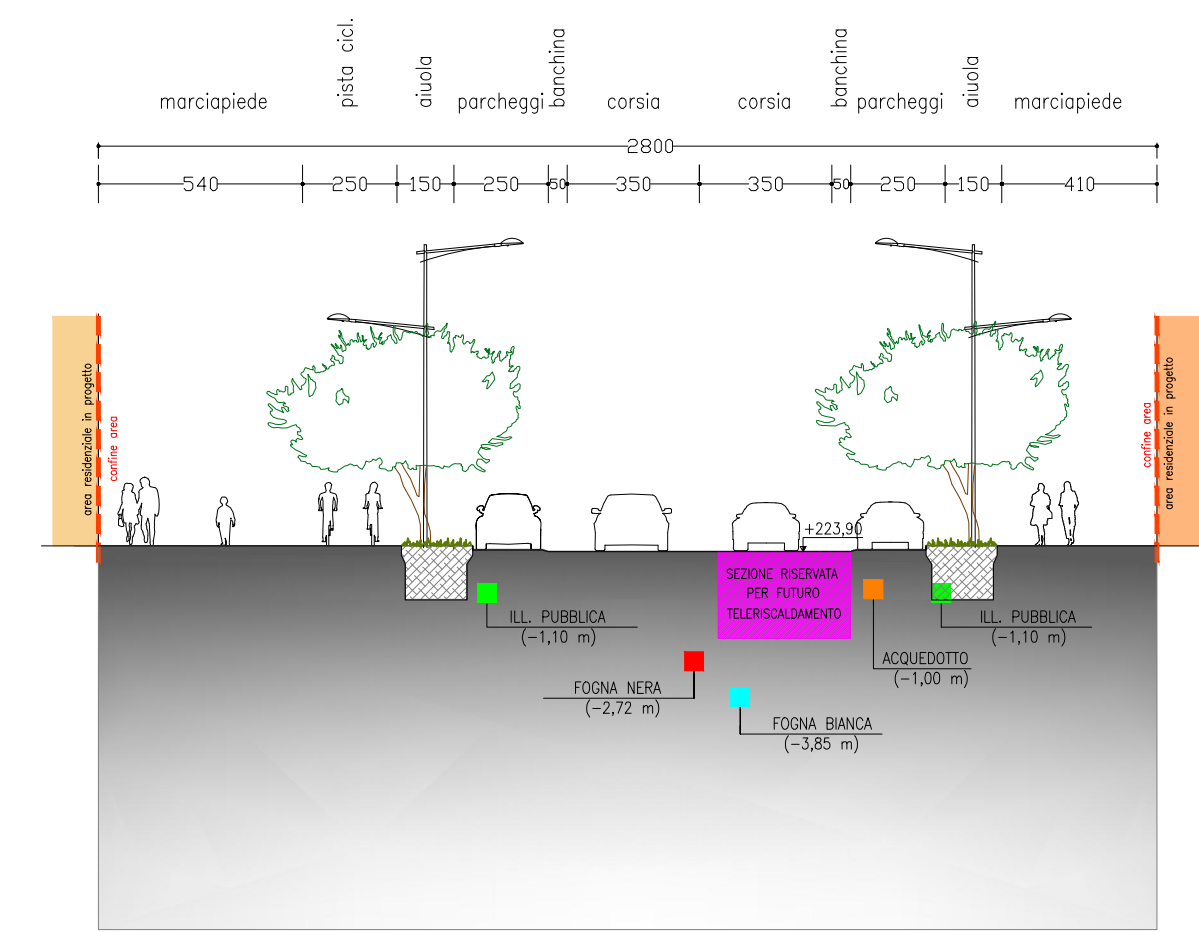
- PERIMETRO URBANIZZAZIONI
A SCOMPUTO
- CARTA TECNICA
- SOTTOSERVIZI ESISTENTI

N.B.: la profondità e la dislocazione planimetrica di cavi e tubazioni sono indicative e dovranno essere verificate in fase esecutiva

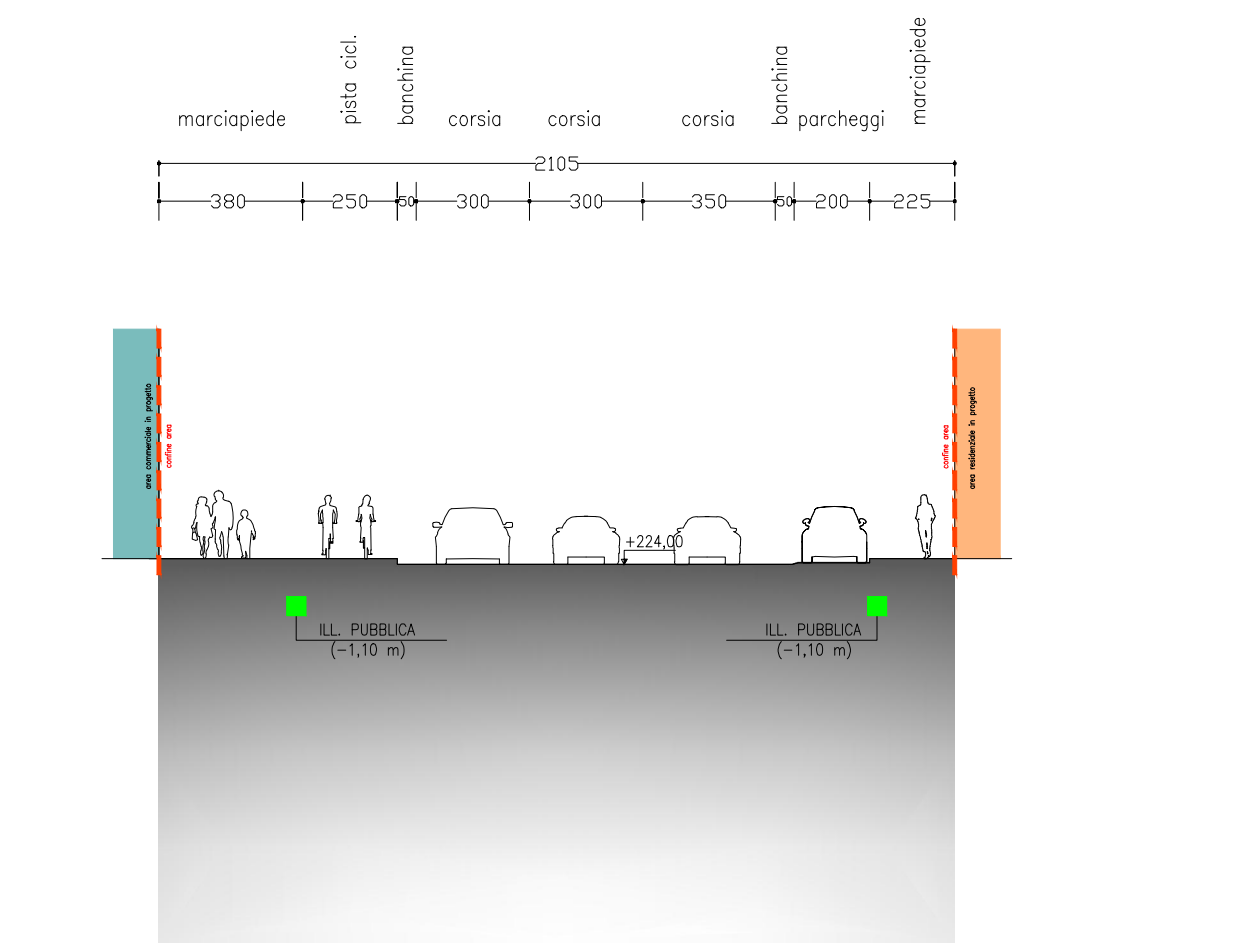
SEZIONE A-A - VIA REGALDI U.I. 1 - PROGETTO - Scala 1:200



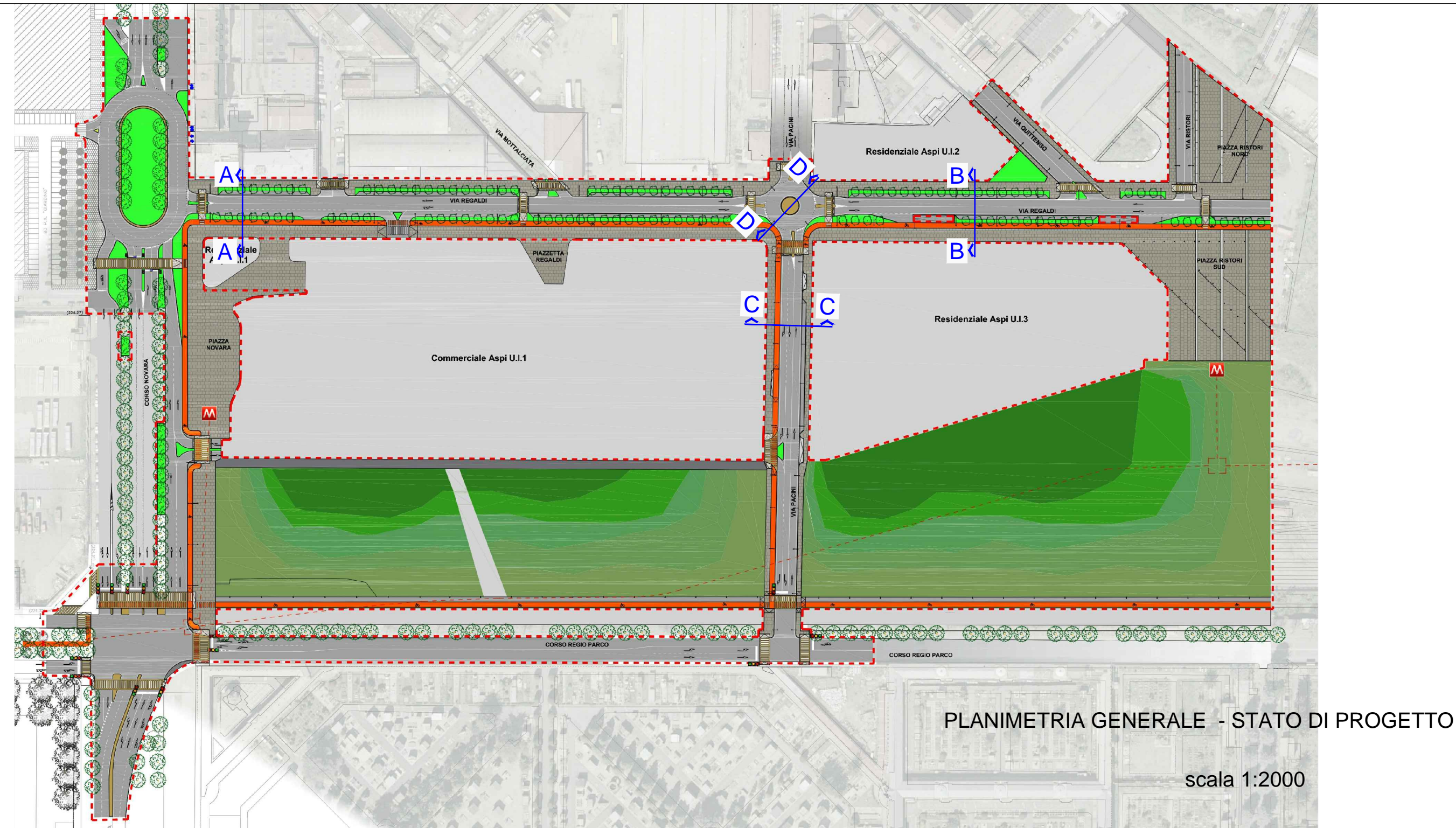
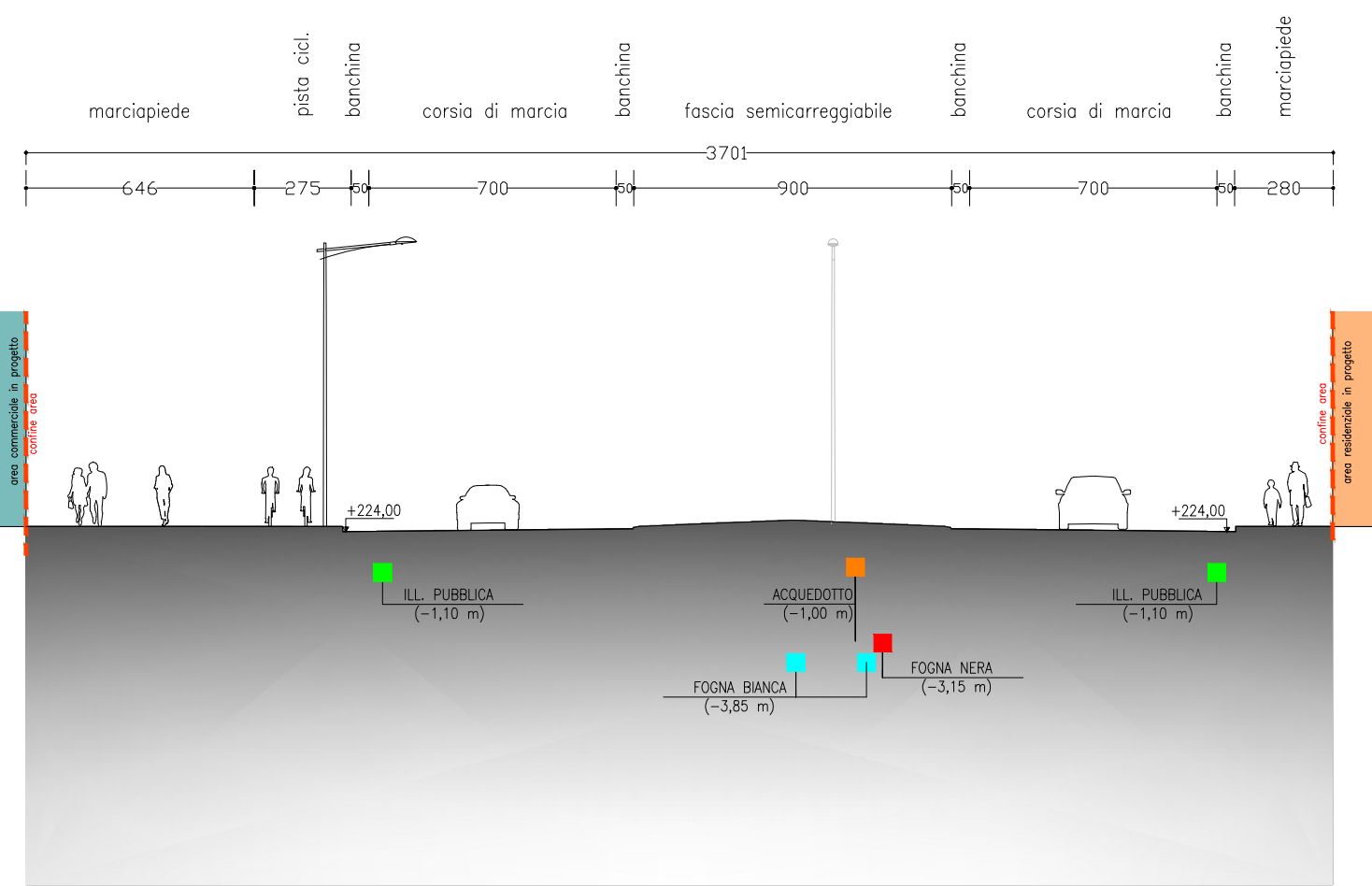
SEZIONE B-B - VIA REGALDI U.I. 2 - PROGETTO - Scala 1:200



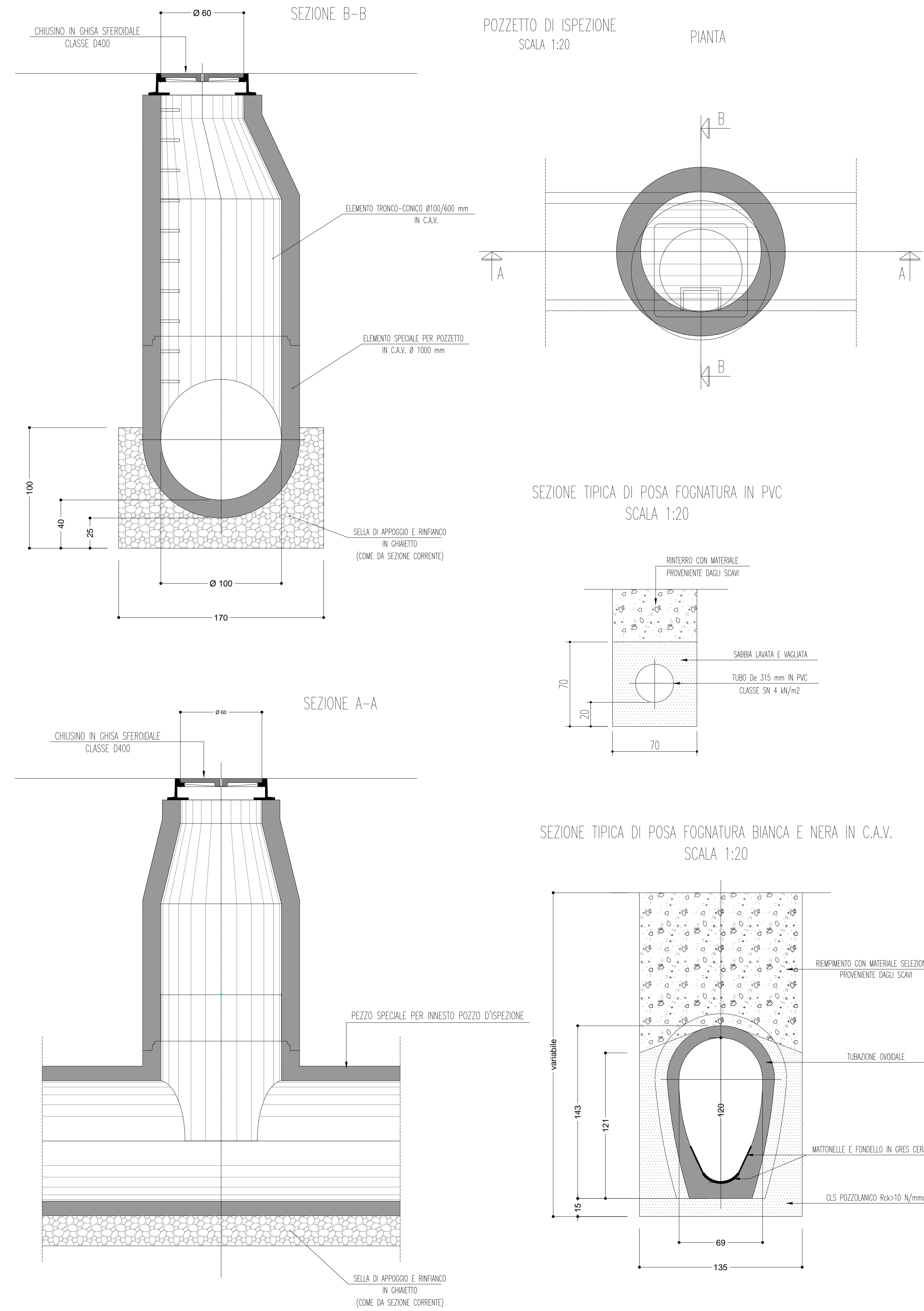
SEZIONE C-C - VIA PACINI - PROGETTO - Scala 1:200



SEZIONE D-D - ROTATORIA REGALDI-PACINI - PROGETTO - Scala 1:200



PARTICOLARI COSTRUTTIVI - FOGNATURA



PARTICOLARI COSTRUTTIVI - ILL. PUBBLICA

