Copia del documento originale con apposizione del protocollo

Arrivo. AOO 055, N. Prot. 00001948 del 14/06/2021

- Rep. DEL 23/01/2023-0000013.I Copia conforme all'originale sottoscritto digitalmente da PATRIZIA ROSSINI, TERESA PICHETTO Si attesta che la presente copia digitale è conforme all'originale digitale ai sensi dell'art. 23-bis del D.Lgs. n. 82/2005. Il corrispondente documento informatico originale è conservato negli archivi di Comune di Torino

SEZIONE A - A - PROGETTO VIA DAMIANO (PUMS 2008-strada urbana locale)

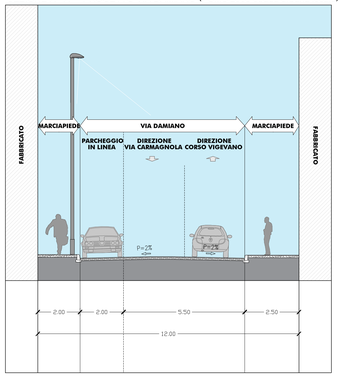

SEZIONE B - B - PROGETTO VIA CARMAGNOLA (PUMS 2008-strada urbana locale)

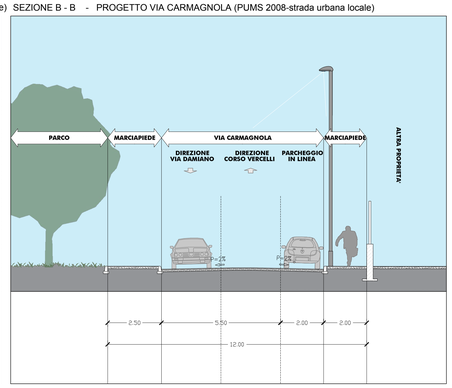

KPLAN

LEGENDA

- Perimetro del Programma Integrato d'Intervento
- Perimetro della Z.U.T. - Ambito 9.33 Damiano
- Aree escluse dall'Ambito dell'Intervento

PROGETTO PRELIMINARE

SEZIONE C - C - PROGETTO VIA CUNEO (PUMS 2008-strada urbana locale)

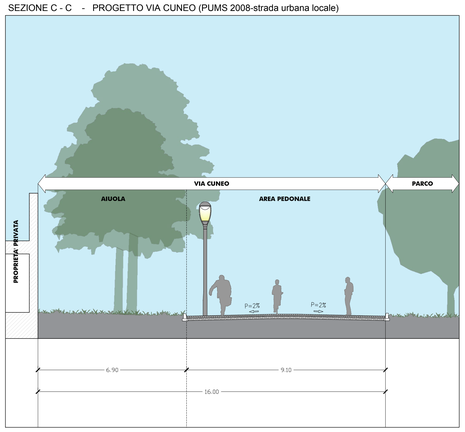

SEZIONE D - D - PROGETTO CORSO VERCELLI (PUMS 2008-strada urbana di quartiere E2)

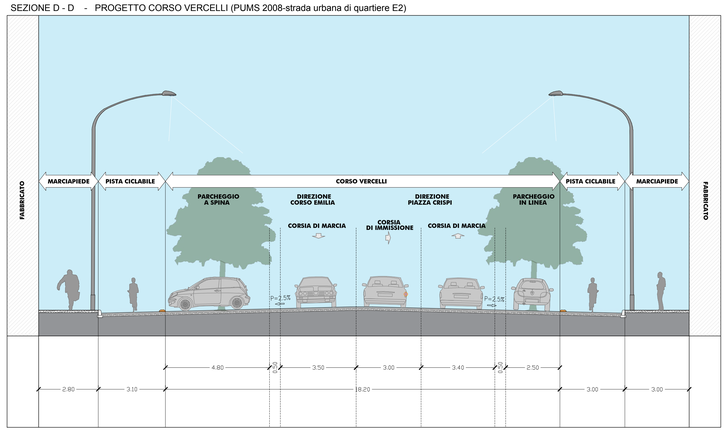

Committente:

ESSELUNGA S.p.A.
Via Giambologna, 1
20096 Limito di Pioltello (Milano)

Progetto urbanistico:

SMA PARETTI
Corso Moncalieri, 56
10133 Torino
Ing. Mauro Boetti

Aspetti geologici, geotecnici, ambientali:

Planeta ECOstudio
via Cerello, 21 - SP 87 Km1
10034 Chivasso (TO)
Dott. Gabriella Pogliano

Procedure ambientali:

Ing. Antonio Pierro
Via Mazzini, 11
10090 Gassino Torinese (TO)

Aspetti acustici:

PAPI STP S.r.l.
Corso G. Ferraris, 2
10121 Torino
Ing. Davide Papi

Aspetti paesaggistici:

Dott. Giuliano Arcari
Via Giambologna 1
20096 Limito di Pioltello (Milano)

Progetto impianti:

gb service srl
Via Filatoio 23/A
10072 Caselle Torinese (TO)
Ing. Luca Mioliggi
Ing. Andrea Nicola

Aspetti viabilistici:

Ing. Gianni Vescia
Via Senato, 45
20121 Milano

Titolo:	*Scala:*	*CODICE ELABORATO:*
PROGETTO DI FATTIBILITA' TECNICO ECONOMICA SEZIONI STRADALI TIPO	1: 100	OU.T.05

Revisione	*Data*	*Oggetto*
01	Agosto 2019	Emissione
02	Gennaio 2020	Aggiornamento
03	Gennaio 2021	Aggiornamento per Rapporto Ambientale
04	Giugno 2021	Aggiornamento per Adozione

Tabella stili di stampa: ESSELUNGA.ctb *File archivio: OU.T.05 Sezioni Stradali tipo.dwg*