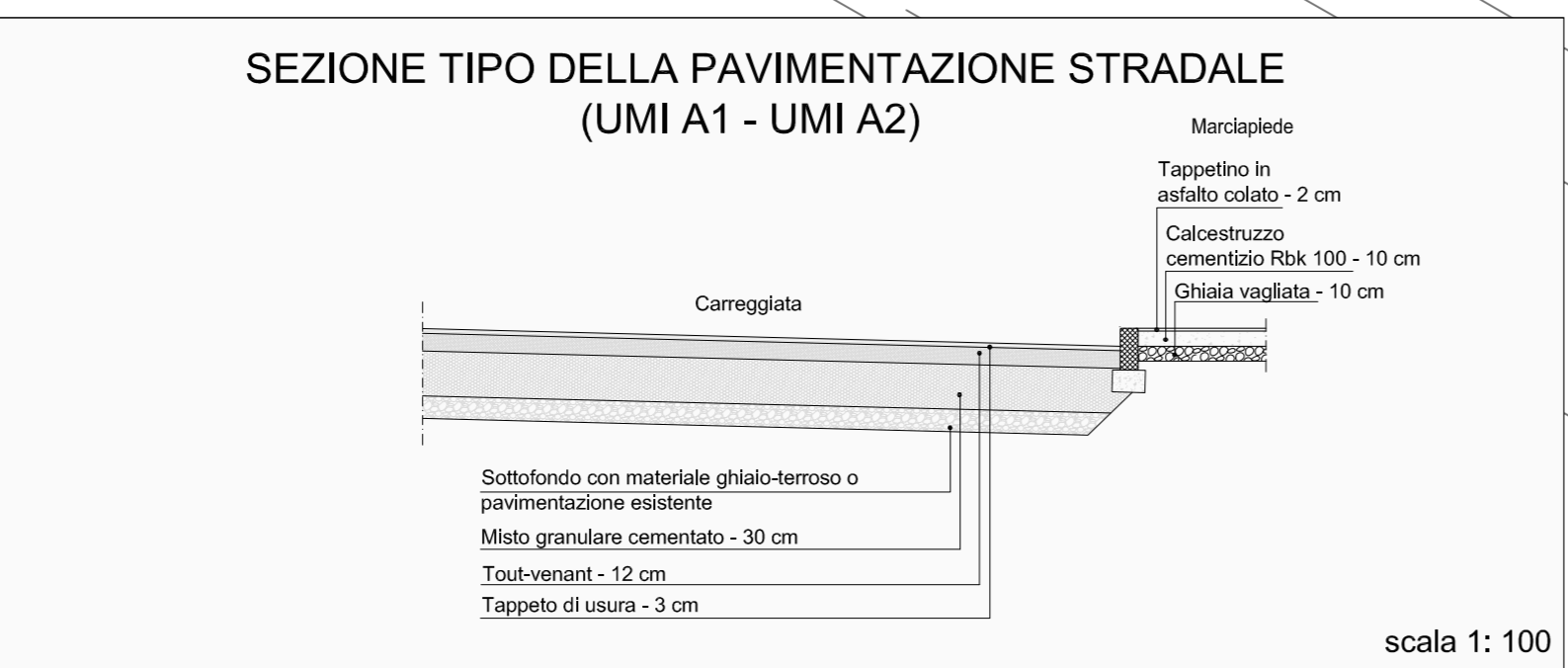
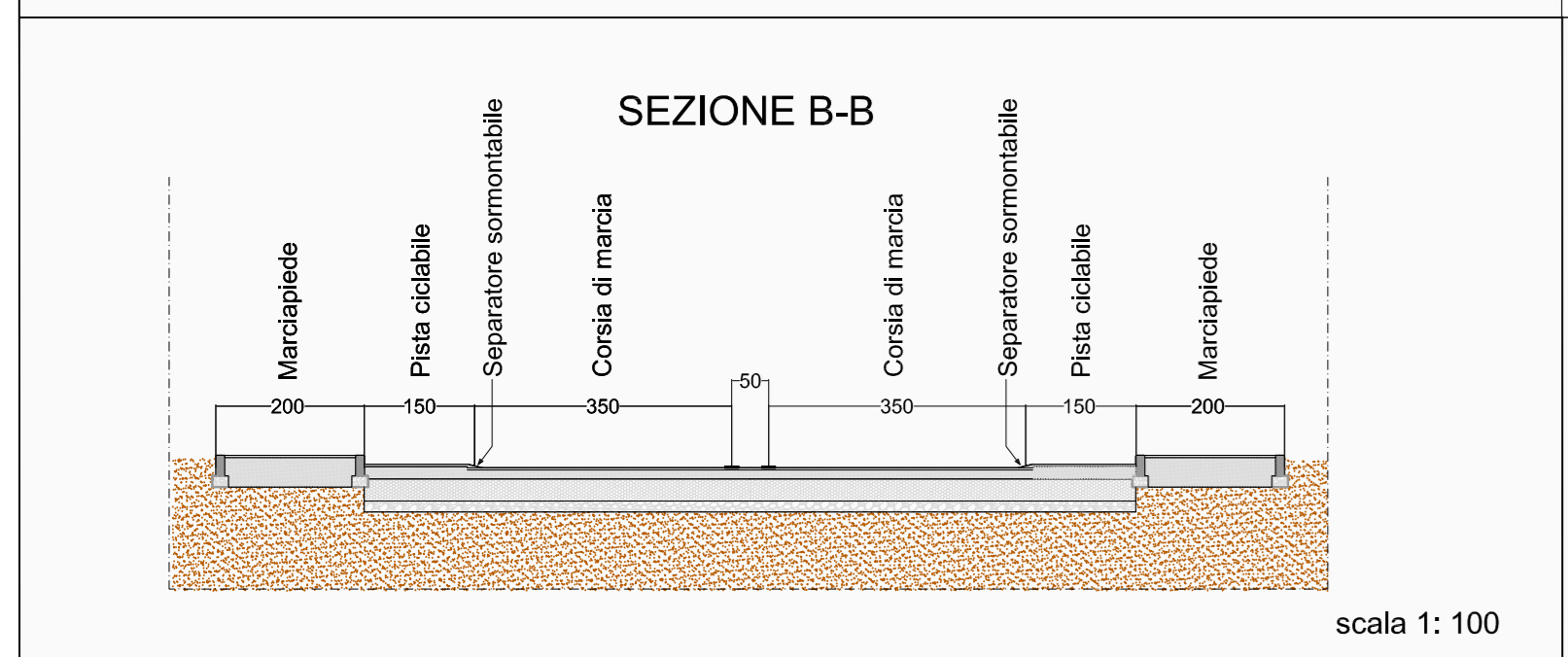
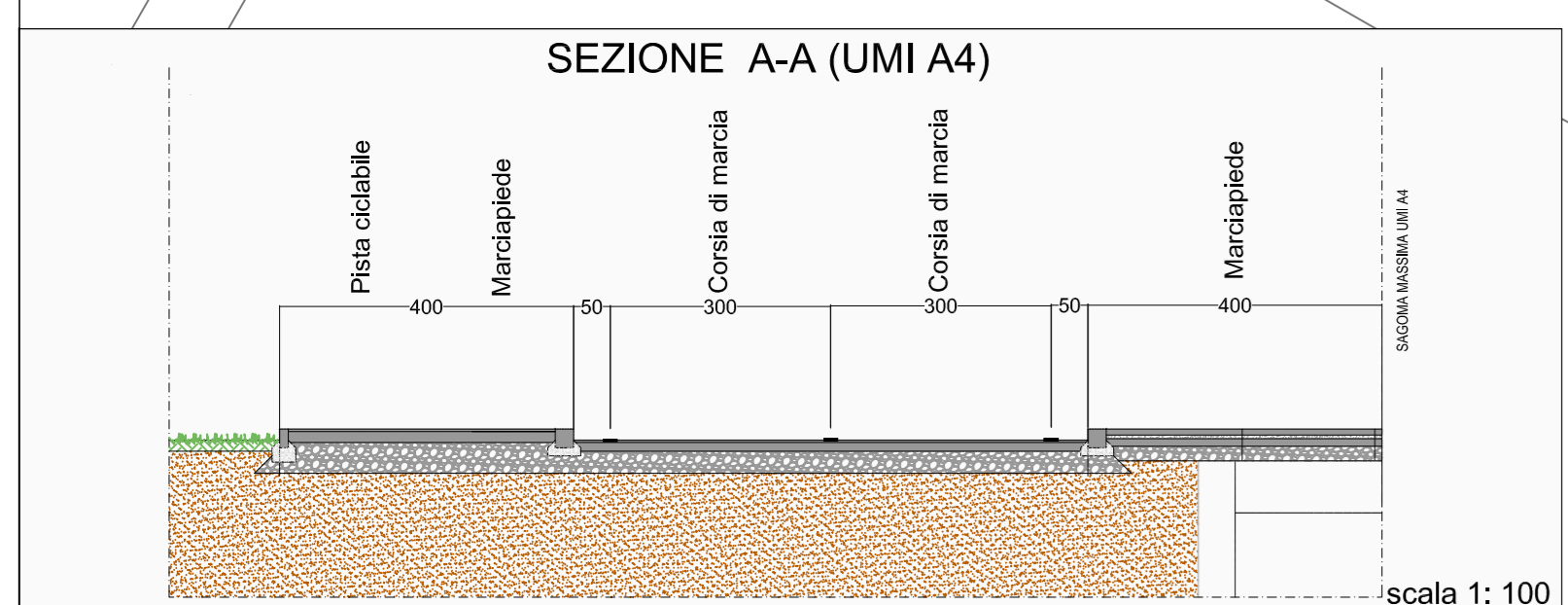
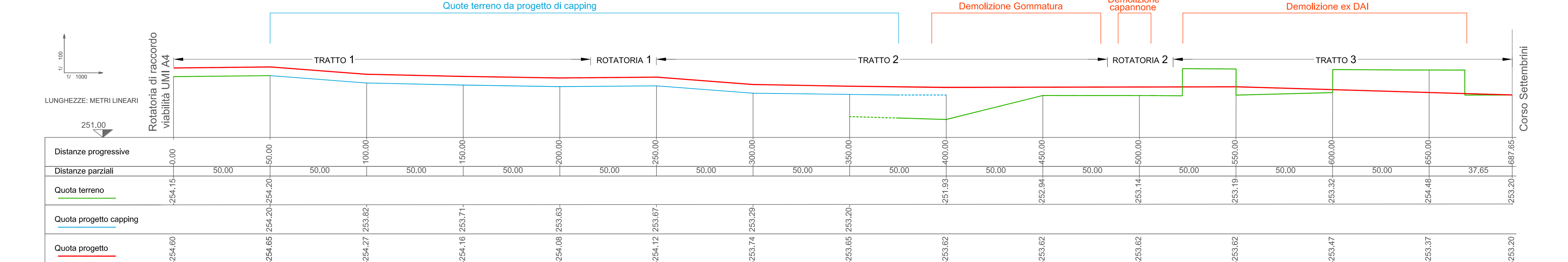


- ### LEGENDA
- Confine proprietà TNE
 - Semaforizzazione esistente
 - Fermata bus esistente
 - Fermata tram esistente
 - Pista ciclabile esistente
 - Pista ciclabile esistente - attraversamento viabilità
 - Pista ciclabile di prevista realizzazione (PUMS Città di Torino)
 - Riprofilatura banchine esistenti
 - Semaforizzazione in progetto
 - Pista ciclo-pedonale in progetto su sede separata (Larghezza 4m)
 - Pista ciclabile in progetto su sede separata (Larghezza 2.5m)
 - Pista ciclabile in progetto segnalata su pavimentazione (Larghezza 2.5m)
 - Parcheggio biciclette coperto
 - Attraversamento pedonale rialzato zone a parcheggio
 - Attraversamento pedonale-ciclabile rialzato lungo la viabilità perimetrale
 - Attraversamento pedonale-ciclabile a raso
 - Area rifacimento manto di usura e riparazione settori ammorlati pista ciclabile e marciapiede



VIABILITA' COMPARTI UMI A1 E UMI A2 - PROFILO



Zona A - Mirafiori

Zona Urbana di Trasformazione - Ambito 16.34 - Mirafiori A

c.so Settembrini 152 - 10135 Torino

SPAZIO RISERVATO AL COMUNE

PROGETTISTI

Progettazione urbanistica
Studio Liverio Associazione Professionale
corso Marconi, 20 - 10125, Torino
liverio@studio.liverio.it

Progettazione OO.UU. e Ambiente
ECOPLAN S.r.l.
via Sottocelli, 57 - 10154, Torino
ecoplan@ecoplan.it

ORDINE DEGLI ARCHITETTI
PROVINCIA DI TORINO
arch. Pier Angelo Donna Bianco
n° 2801

Progettazione del verde
Linee Verdi
c.so Regina Margherita, 104
10132 Torino
info@lineeverdi.com

PROPONENTI

TNE Torino Nuova Economia S.p.A.
via Livorno, 60
Economia 10144 Torino

lineeverdi

PROGETTO
PEC - Zona A Mirafiori

OGGETTO
Viabilità - Planimetria di progetto

FILE

N.	Data	Descrizione
REV. 01	20-03-2015	
REV. 02	11-06-2015	
REV. 03	21-04-2016	

STAMPATO

TAVOLA

B4.4.1

SCALA
1:1.000

N.B. Tutti i diritti sono riservati.