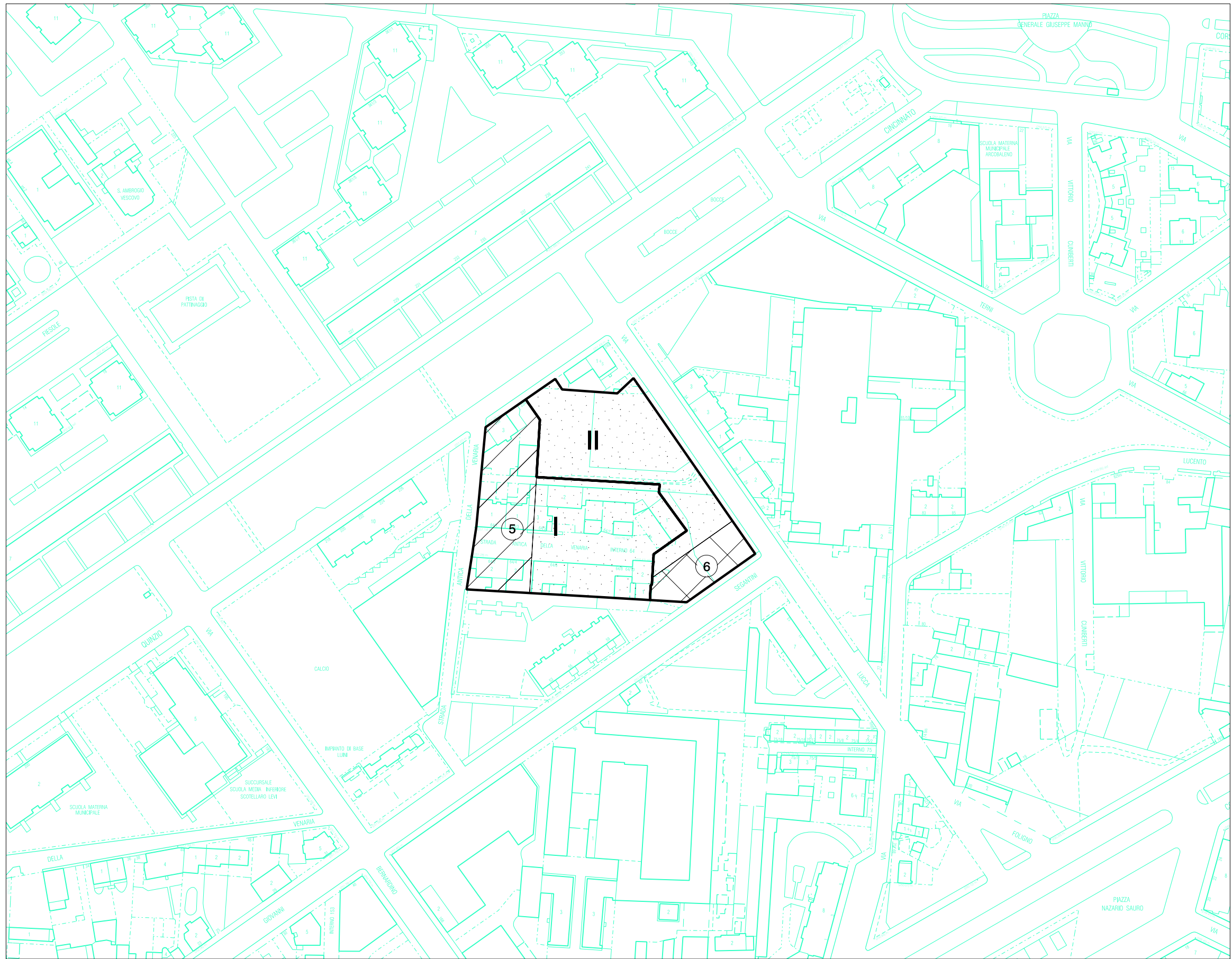


AMBITO 4.10 ANTICA VENARIA e 4.g Antica Venaria 2 - attuazione per sottoambiti



LEGENDA



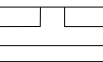
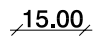



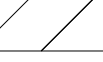
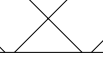

- Regole edilizie**
-  Limite dell'area da trasformare per servizi e della zona urbana di trasformazione
 -  Limite e denominazione dei sottoambiti
 -  Viabilità pubblica
 -  Sezioni stradali
 -  Allineamento prescrittivo
 -  Allineamento indicativo
 -  Numero massimo di piani (fuori terra)
- Destinazioni urbanistiche**
-  Residenza (area di concentrazione dell'edificato)
 -  Attività di servizio alle persone e alle imprese (area di concentrazione dell'edificato)
 -  Aree a servizi

TAVOLA 4.10 e 4.g/2

SCALA 1:2000