

AMBITO 5.3 CASCINA ALESSIO attuazione per sottoambiti



LEGENDA



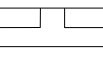
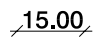



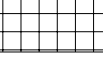

- Regole edilizie**
-  Limite della zona urbana di trasformazione
 -  Limite e denominazione dei sottoambiti
 -  Viabilità pubblica
 -  Sezioni stradali
 -  Allineamento prescrittivo
 -  Allineamento indicativo
 -  Numero massimo di piani (fuori terra)
- Destinazioni urbanistiche**
-  Attività produttive
 -  Aree a servizi

TAVOLA 5.3/2

SCALA 1:2000