PRG

CITTA' DI TORINO

PROGETTO PRELIMINARE

aggiornamento Dicembre 2025

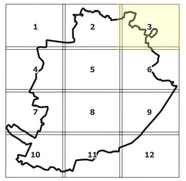

titolo documento
MICROZONAZIONE SISMICA DI I LIVELLO CARTA DELLE MICRO ZONE OMOGENEE IN PROSPEZIONE SISMICA

RTI Geo Sintesi Associazione tra Professionisti - Geo Engineering S.r.l.
Geol. Teresio BARBERO

Firmato digitalmente da: TERESIO BARBERO
Ordine Geologi Piemonte n. 236
Firmato il 09/12/2025
Valido fino al 12/12/2026

codice documento
A27- 03 -00

foglio
3 di **12**

scala
1:5.000

Il Sindaco
Stefano Lo Russo

L'assessorato P.R.G., Urbanistica, Edilizia privata, Coordinamento grandi progetti, Grandi Infrastrutture nel Settore Trasporti
Paolo Mazzoleni

Progetto a cura del Dipartimento Urbanistica ed Edilizia Privata

Direttrice: arch. Emanuela Canevaro
Responsabile del Procedimento
Servizio Nuovo Piano Regolatore: arch. Daniela Cevrero

Firmato digitalmente da:
DANIELA CEVRERO

Con il contributo di
Tutti i dipartimenti della Città di Torino
Politecnico di Torino
Città Metropolitana di Torino, Direzione Azioni Integrate con gli EE.LL.
Unità Tutela del Territorio

Con il supporto operativo di
INFRA.TO

LEGENDA

Zone stabili

1041 - Substrato - alternanze litologiche

Zone stabili suscettibili di amplificazioni locali

2001 - Zona 1
2002 - Zona 2
2003 - Zona 3
2004 - Zona 4
2005 - Zona 5
2006 - Zona 6
2007 - Zona 7
2008 - Zona 8

Sezioni topografiche
Traccia per gli approfondimenti delle amplificazioni topografiche

Punti di misura di rumore ambientale
Punto di misura di rumore ambientale con indicazione del valore di f0

Zone di attenzione per instabilità

ZA FR - Zona di attenzione per instabilità di versante (Zona 2)
ZA FR - Zona di attenzione per instabilità di versante (Zona 11)
ZA FR - Zona di attenzione per instabilità di versante (Zona 12)
ZA FR - Zona di attenzione per instabilità di versante (Zona 13)
ZA FR - Zona di attenzione per instabilità di versante (Zona 2099)

Forme di superficie e sepolte

Conoide alluvionale
Area con cavità sepolta
Picco isolato

Orlo di scarpata morfologica naturale o artificiale (> 20 m)
Orlo di scarpata morfologica naturale o artificiale (10-20 m)
Orlo di terrazzo fluviale (10-20m)
Asse di paleoalveo
Cresta

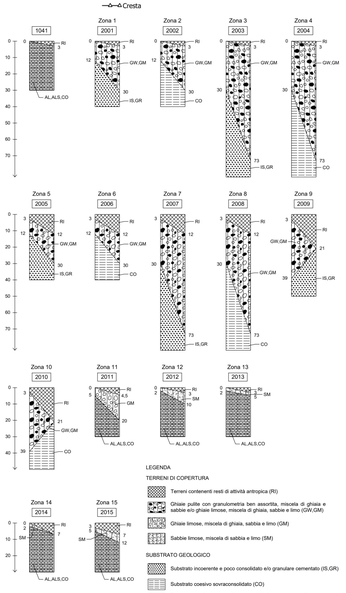

LEGENDA

TERRENI DI COPERTURA

Terreni contenenti resti di attività antropica (RI)
Ghiaie pulite con granulometria ben assortita, miscela di ghiaia e sabbie e/o ghiaie limose, miscela di ghiaia, sabbia e limo (GW,GM)
Ghiaie limose, miscela di ghiaia, sabbia e limo (GM)
Sabbie limose, miscela di sabbia e limo (SM)

SUBSTRATO GEOLOGICO

Substrato incoerente e poco consolidato e/o granulare cementato (IS,GR)
Substrato coesivo sovraconsolidato (CO)
Substrato costituito da un'alternanza di litotipi, talvolta stratificati o coesivi sovraconsolidati (AL,ALS,CO)
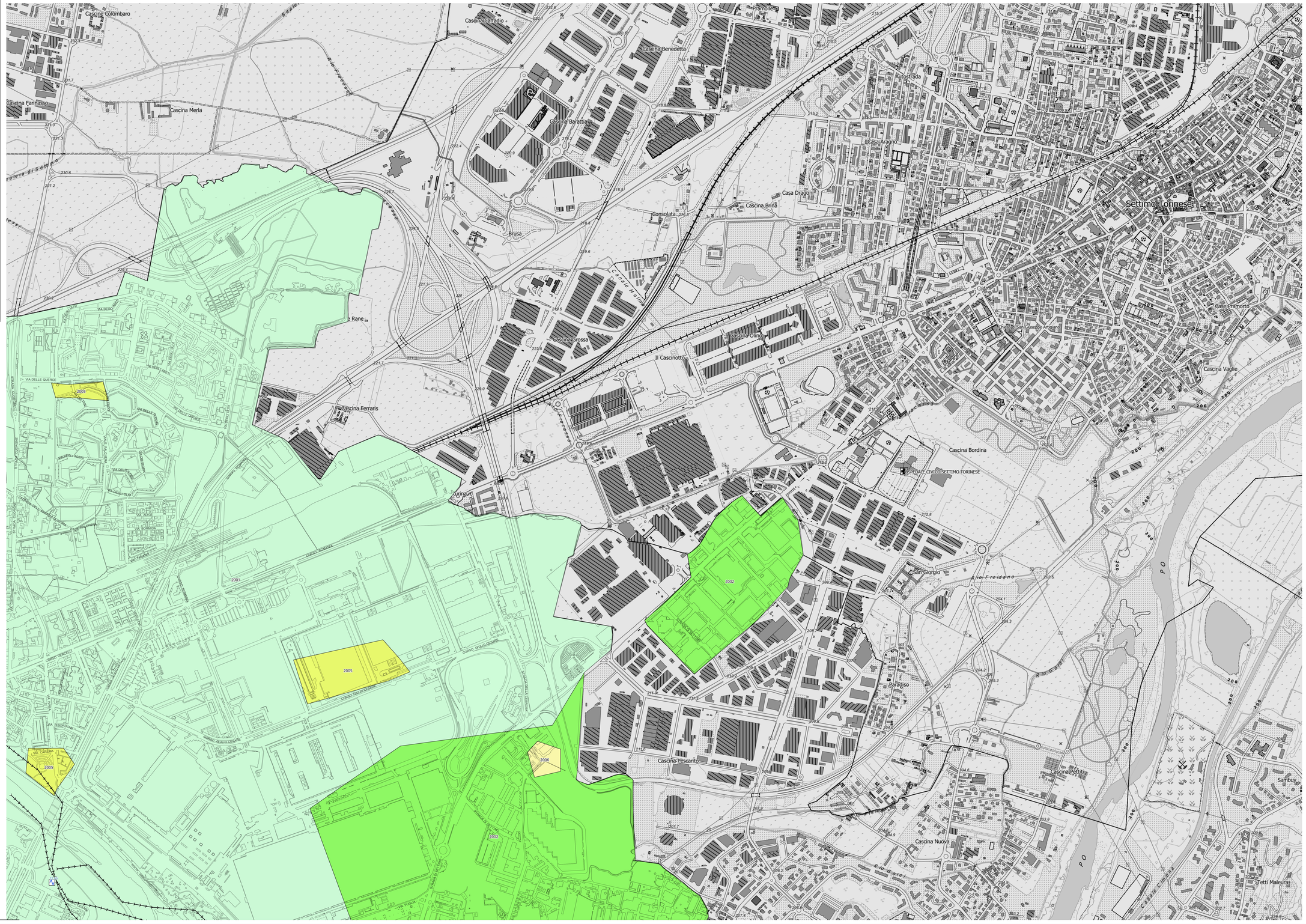
0 50 100 150 200 250 m