







COMUNE DI BORGARO TORINESE
COMUNE DI TORINO

3T
2T
1T

LEGENDA:

-  CONFINE COMUNALE
-  AREE IN ESPROPRIO/OCCUP. D'URGENZA
-  AREE IN PROPRIETA' COMUNALE
-  ATTRAVERSAMENTO PEDONALE SU SEDE STRADALE ESISTENTE
-  TRACCIATO PERCORSO CICLABILE su cassonetto
-  a raso

Foglio di mappa n. 1005 - Comune di Torino
 Foglio di mappa n. 1006 - Comune di Torino
 Foglio di mappa n. 1010 - Comune di Torino
 N. RIF. PIANO PARTICELLARE - COMUNE DI TORINO

17 MAG 2012

Allegato al decreto n° 11/2012
 DIREZIONE CENTRALE
 ASSISTENZA SVILUPPO TERRITORIO
 E LAVORO
 DIREZIONE CENTRALE
 PIANIFICAZIONE TERRITORIALE

