

REVISIONE DEL PIANO REGOLATORE GENERALE DELLA CITTA' DI TORINO

PROPOSTA TECNICA DEL PROGETTO PRELIMINARE

APPROVATA CON DC N. 43 DEL 20 LUGLIO 2020 (mecc. 2020 01476/009)

VERBALE DEL 6° INCONTRO TECNICO

AREA TEMATICA 4. Aree verdi, servizi, mobilità e infrastrutture

14 ottobre 2020 – ore 9.30

REGOLAMENTO SULLA DISCIPLINA DELLA CONFERENZA DI COPIANIFICAZIONE

(art. 8 comma 8 del D.P.G.R. n. 1/R/2017)

Come previsto dall'art. 8 comma 8 del D.P.G.R. n. 1/2017, e come concordato il 9 settembre 2020 tra i rappresentanti delle Amministrazioni con Diritto di voto durante la prima seduta della Prima Conferenza di Copianificazione, in data 18 settembre 2020 (vedasi verbale n. prot. 2535 del 21 settembre 2020, trasmesso alle amministrazioni tramite mail del 21 settembre 2020, protocollata al n. 2661 del 29 settembre 2020), si è svolto il primo Incontro Tecnico finalizzato a definire la modalità di svolgimento dei successivi incontri ed è stato concordato di articolare tavoli di approfondimento articolandoli su sei Aree Tematiche e precisamente:

1. Tutela Ambientale, Vas, Acustica
2. Verifiche geologiche, idrauliche e sismiche
3. Impianto normativo
4. **Aree verdi, servizi, mobilità e infrastrutture**
5. Tutela e valorizzazione del paesaggio naturale e urbano
6. Urbanistica senza carta.



In tale occasione è stato, inoltre, condiviso lo schema di tabulato riportante gli argomenti oggetto di approfondimento, da svolgersi durante sei incontri tecnici relativi alle diverse Aree Tematiche ed esaminati i soggetti da invitare tra quelli di cui al comma 2 dell'art. 15 bis L.R. 56/1977.

Come concordato nella stessa riunione, con successiva mail del 23 settembre 2020, n. prot. 2660 del 29 settembre 2020, il suddetto tabulato è stato inoltrato alle Amministrazioni con diritto di voto per raccogliere gli indirizzi mail dei propri rappresentanti da convocare nei singoli incontri di approfondimento, oltre ad eventuali proposte di modifica/integrazione al suddetto tabulato con particolare riferimento alla individuazione dei soggetti da invitare ai vari tavoli. Non risultando pervenute osservazioni o proposte si è quindi proceduto secondo il tabulato già trasmesso alle Amministrazioni con diritto di voto.

Pertanto con nota n. prot. 2729 del 5.10.2020 (all. 2), è stato convocato, secondo quanto previsto dal tabulato (all. 1) l'incontro tecnico presso la Città di Torino, Sala PRG, di Via Meucci 4, piano 6°, alle ore 9.30, avente ad oggetto la seguente Area Tematica:


Aree verdi, servizi, mobilità e infrastrutture

Con successiva mail del 12 ottobre 2020, n. prot. 2854 del 13 ottobre 2020, è stato comunicato a tutti i partecipanti che l'incontro si sarebbe svolto da remoto. Pertanto, tramite mail del 12 ottobre 2020 è stata convocata apposita riunione tramite la piattaforma Google Meet all'indirizzo <https://meet.google.com/kwh-ewxs-ehh>, rammentando che si tratta di incontro tecnico di approfondimento riservato ai soggetti invitati e che pertanto non ha carattere pubblico.

Coerentemente con quanto stabilito nel primo Incontro Tecnico del 18 settembre 2020, le Amministrazioni con diritto di voto vengono invitate a tutti gli incontri, in particolare:

REGIONE PIEMONTE
Settore Copianificazione urbanistica area nord-ovest
territorio-ambiente@cert.regione.piemonte.it
Organo Tecnico Regionale VIA e VAS
Settore Valutazioni ambientali e procedure integrate
valutazioni.ambientali@regione.piemonte.it

CITTÀ METROPOLITANA DI TORINO
Direzione Territorio e Trasporti
Direzione Ambiente
protocollo@cert.cittametropolitana.torino.it



MINISTERO PER I BENI E LE ATTIVITÀ CULTURALI E PER IL TURISMO
Segretariato Regionale per il Piemonte
mbac-sr-pie@mailcert.beniculturali.it
Soprintendenza Archeologia, Belle Arti e Paesaggio per la Città Metropolitana di Torino
mbac-sebap-to@mailcert.beniculturali.it

Come da tabulato in precedenza richiamato, in ragione degli argomenti da trattare, sono inoltre stati invitati a partecipare al presente incontro:

A.R.P.A. - Direzione Provinciale di Torino
dip.torino@pec.arpa.piemonte.it

ASL - AZIENDA SANITARIA LOCALE "CITTÀ DI TORINO"
protocollo@pec.aslcittaditorino.it

CITTÀ DI TORINO
Autorità Competente in materia di VIA e VAS
Servizio Adempimenti Tecnico Ambientali

COMUNE DI BALDISSERO T.SE
anagrafe.baldissero.torinese@cert.ruparpiemonte.it

COMUNE DI BEINASCO
protocollo@comune.beinasco.legalmail.it

COMUNE DI BORGARO T.SE
comune.borgaro-torinese.to@cert.legalmail.it

COMUNE DI COLLEGNO
posta@cert.comune.collegno.to.it

COMUNE DI GRUGLIASCO
grugliasco@cert.ruparpiemonte.it

COMUNE DI MAPPANO
comune.mappano.to@legalmail.it

COMUNE DI MONCALIERI
protocollo@cert.comune.moncalieri.to.it

COMUNE DI NICHELINO
protocollo@cert.comune.nichelino.to.it

COMUNE DI ORBASSANO
protocollo@pec.comune.orbassano.to.it

COMUNE DI PECETTO TORINESE



info@pec.comune.pecetto.to.it

COMUNE DI PINO TORINESE
protocollo@cert.comune.pinotorinese.to.it

COMUNE DI RIVOLI
comune.rivoli.to@legalmail.it

COMUNE DI SAN MAURO TORINESE
protocollo@cert.comune.sanmaurotorinese.to.it

COMUNE DI SETTIMO TORINESE
settimo@cert.comune.settimo.-torinese.to.it

COMUNE DI VENARIA REALE
protocollovenariareale@pec.it

AGENZIA PER LA MOBILITÀ METROPOLITANA
mtm.torino@cert.ruparpiemonte.it

SOCIETÀ INFRA.TO
infratrasportitosrl@legalmail.it

SOCIETÀ
GRUPPO TORINESE TRASPORTI
gtt@pec.gtt.to.it

SOCIETÀ RETE FERROVIARIA ITALIANA
DIREZIONE COMPARTIMENTALE INFRASTRUTTURA TORINO
rfi-dpr-dtp.to@pec.rfi.it

E.N.A.C.
Ufficio Operazioni Torino
protocollo@pec.enac.gov.it

SOCIETÀ ATIVA S.p.A.
segreteria.ativa@legalmail.it

SOCIETÀ ANAS S.p.A.
Area Compartimentale Piemonte e Valle d'Aosta
anas.piemonte@postacert.stradeanas.it

AUTORITÀ D'AMBITO TORINESE A.T.O.3
ato3torinese@legalmailPA.it

SOCIETÀ METROPOLITANA ACQUE TORINO S.P.A. SMAT
Direzione
info@smatorino.postecert.it

Partenza: AOO 055, N. Prot. 00002987 del 19/10/2020

4


AUTORITÀ DI BACINO DISTRETTUALE DEL FIUME PO
protocollo@postacert.adbpo.it

AGENZIA INTERREGIONALE PER IL FIUME PO
protocollo@cert.agenziapo.it

ENTE DI GESTIONE DELLE AREE PROTETTE DEL PO TORINESE
parcopocollina.to@pec.it

ENTE DI GESTIONE DELLE AREE PROTETTE DEI PARCHI REALI
parchireali@legalmail.it

IREN AMBIENTE S.P.A.
irenambiente@pec.gruppoiren.it

IREN ENERGIA
irenenergia@pec.gruppoiren.it

IREN MERCATO
irensa@pec.gruppoiren.it

SOCIETÀ IRETI DISTRIBUZIONE ELETTRICA (AT MT BT)
ireti@pec.ireti.it

SOCIETÀ TERNA RETE ITALIA S.P.A.
aot-torino@pec.terna.it

SOCIETÀ ENEL S.P.A.
enelitalia@pec.enel.it

SOCIETÀ SNAM
DISTRETTO NORD-OVEST
distrettonocc@pec.snam.it

SOCIETÀ ITALGAS
DIREZIONE GENERALE
italgasreti@pec.italgasreti.it

AZIENDA MULTISERVIZI IGIENE AMBIENTALE TORINO S.P.A. AMIAT
protocollo@pec.amiat.it

SOCIETÀ TRM S.P.A.
trmspa@pec.it

MINISTERO DELLA DIFESA
Comando Militare Esercito Piemonte
cme_piemonte@postacert.difesa.it

STATO MAGGIORE DELLA DIFESA

Handwritten signature and initials in black ink, located in the bottom right corner of the page.

comandoc4difesa@postacert.difesa.it

PREFETTURA

Ufficio Territoriale del Governo
di Torino
protocollo.prefto@pec.interno.it

MINISTERO DELL'ISTRUZIONE

Ufficio Scolastico Regionale per Il Piemonte
drpi@postacert.istruzione.it

MINISTERO DELLO SVILUPPO ECONOMICO

Direzione Generale per le Attività Territoriali - Div04 - IT Piemonte e Valle D'Aosta
dgat.div04.isppva@pec.mise.gov.it

AGENZIA DEL DEMANIO - DIREZIONE REGIONALE PIEMONTE E VALLE D'AOSTA
dre_PiemonteVDA@pce.agenziademanio.it

PROVVEDITORATO REGIONALE ALLE OO.PP. PER IL PIEMONTE E LA VALLE
D'AOSTA
oopp.piemonteaosta-uff2@pec.mit.gov.it

MAGNIFICO RETTORE UNIVERSITÀ DI TORINO
ateneo@pec.unito.it

RAPPRESENTANTI SCIENTIFICI DEGLI ACCORDI DI COLLABORAZIONE TRA LA
CITTA' DI TORINO E IL POLITECNICO DI TORINO
politecnicoditorino@pec.polito.it

ENTE REGIONALE PER IL DIRITTO ALLO STUDIO UNIVERSITARIO DEL PIEMONTE
direzione.presidenza@cert.edisu.piemonte.it

CITTA' DI TORINO

Servizio Centrale Avvocatura
Divisione Personale
Divisione Risorse Finanziarie
Divisione Patrimonio, Partecipate e Appalti
Divisione Servizi Sociali, Socio Sanitari, Abitativi e Lavoro
Divisione Servizi Educativi
Divisione Commercio, Lavoro, Turismo, Attività Produttive e Sviluppo Economico
Divisione Decentramento, Servizi Culturali e Amministrativi, Giovani e Pari Opportunità
Divisione Ambiente, Verde e protezione Civile
Divisione Infrastrutture e Mobilità
Divisione Servizi Tecnici - Coordinamento
Area Edilizia Privata.

A seguito di appello risultano partecipare collegati da remoto tramite Meet:

6


Per la CITTA' DI TORINO

ASSESSORATO ALL'URBANISTICA: Elena De Biasi, Federico Sandrone.

ASSESSORATO ALL'AMBIENTE: simone.mangili@comune.torino.it

DIVISIONE/AREA URBANISTICA: Rosa Gilardi Giacomo Leonardi Barbara Bersia Wassel
Labeled Donato Gugliotta Cristina Vaccaro Luisa Passoni Giorgio Perna Corrado Mallia Emanuela
Canevaro Marina Doria Maria Antonietta Moscariello Liliana Mazza Gigliola Como Vincenzo
Murru

Per la REGIONE PIEMONTE:

paola.bisio@regione.piemonte.it roberto.cerutti@regione.piemonte.it

silvia.lovera@regione.piemonte.it francesca.finotto@regione.piemonte.it

raffaella.delmastro@regione.piemonte.it annalisa.savio@regione.piemonte.it

michele.marino@regione.piemonte.it cristina.fabrizio@regione.piemonte.it

guido.baschenis@regione.piemonte.it

Per la CITTÀ METROPOLITANA DI TORINO:

Nadio Turchetto, paola.boggiomerlo@cittametropolitana.torino.it

Per il MINISTERO PER I BENI E LE ATTIVITÀ CULTURALI E PER IL TURISMO

Segretariato Regionale per il Piemonte: stefania.dassi@beniculturali.it

Soprintendenza Archeologia, Belle Arti e Paesaggio per la Città Metropolitana di Torino:
stephane.garnero@beniculturali.it

Partecipano, inoltre, all'incontro:

Per ARPA PIEMONTE a.penna@arpa.piemonte.it

Per il COMUNE DI MONCALIERI Stefano Rossi, Claudio Boccardo, Claudia Cevrero, Angelo Spolaore

Per il COMUNE DI NICHELINO alessandro.melis@comune.nichelino.to.it, Enza Russo

Per il COMUNE DI SETTIMO TORINESE: antonio.camillo@comune.settimo-torinese.to.it

Per l'AGENZIA DEL DEMANIO - DIREZIONE REGIONALE PIEMONTE E VALLE
D'AOSTA elisabetta.ferrero@agenziademanio.it raffaella.cornetti@agenziademanio.it

Per il POLITECNICO DI TORINO, in relazione agli accordi di collaborazione intercorsi ai sensi
dell'art. 15 della L. 241/1990 carolina.giaimo@polito.it luca.staricco@polito.it Carlo Alberto
Barbieri



ENTE REGIONALE PER IL DIRITTO ALLO STUDIO UNIVERSITARIO DEL PIEMONTE:
mauro.meneghetti@edisu.it

AGENZIA PER LA MOBILITÀ METROPOLITANA: Licia Nigrogn Enzo Corrado Bason

PER LA CITTA' DI TORINO:

Divisione Ambiente, Verde e Protezione Civile: gaetano.noe@comune.torino.it
enrico.gallo@comune.torino.it emanuela.sposato@comune.torino.it
matteo.castiglioni@comune.torino.it claudio.lamberti@comune.torino.it
aldo.blandino@comune.torino.it antonio.catizone@comune.torino.it
ezio.demagistris@comune.torino.it

Divisione Patrimonio, Partecipate e Appalti: margherita.rubino@comune.torino.it

Divisione Infrastrutture e Mobilità: roberto.bertasio@comune.torino.it
giuseppe.pentassuglia@comune.torino.it giuseppe.serra@comune.torino.it
elena.bosio@comune.torino.it

Divisione Decentramento, Servizi Culturali e Amministrativi, Giovani e Pari Opportunità:
germana.barberio@comune.torino.it


Divisione Servizi Tecnici – Coordinamento: eugenio.barbirato@comune.torino.it
sabino.palermo@comune.torino.it

L'Arch. Gilardi, (di seguito RG) in rappresentanza della Città di Torino, (art. 15 bis comma 1 L.R. 57/1977, art. 7 D.P.G.R. 5 dicembre 2017, n. 1/R), apre i lavori alle ore 9.40.

Comunica che l'incontro verrà verbalizzato in forma sintetica dalla Dott.ssa Luisa Passoni, funzionaria della Divisione Urbanistica e Territorio - Area Urbanistica e Qualità dell'Ambiente Costruito, che a partire dalle ore 12.15 circa verrà sostituita dall'Ing. Wassel Labeled, funzionario della medesima Area, e registrata integralmente sulla piattaforma Google Meet (la registrazione della riunione sarà depositata agli atti dell'Area Urbanistica).

L'arch. Gilardi propone quindi di articolare la riunione come segue:

- breve illustrazione dei principali aspetti delle tematiche all'ordine del giorno;

8


- interventi delle Amministrazioni con diritto di voto;
- interventi degli ulteriori partecipanti;
- varie ed eventuali, conclusione della seduta.

Ciò premesso, RG ringrazia per la partecipazione e illustra brevemente la finalità dell'incontro che rappresenta occasione utile per raccogliere i contributi sui temi che potranno pervenire dai partecipanti.

Passa quindi la parola a Giacomo Leonardi, referente tecnico del tavolo odierno, il quale, con il supporto dell'arch. Vincenzo Murru, richiama sinteticamente alcuni spunti rispetto alle tematiche da trattare nell'incontro con il supporto di apposite slides (all. 3).

L'Arch. Gilardi ringrazia, fa alcune precisazioni sui servizi.

Passa quindi la parola ai rappresentanti delle Amministrazioni con diritto di voto, i quali intervengono come segue:

PER LA REGIONE PIEMONTE interviene Paola BISIO e chiede che le vengano inviati i verbali dei precedenti tavoli. Sulle modalità di lavoro ritiene che futuri tavoli debbano essere concordati a seguito degli approfondimenti effettuati dai vari enti, previa attività istruttoria, trattandosi di affrontare tematiche tecniche molto specialistiche. Si riserva di intervenire dopo gli interventi degli altri enti. RG precisa che i verbali verranno inviati non appena protocollati formalmente entro l'inizio della settimana prossima. Concorda sulla modalità di svolgimento dei lavori e precisa che domani si svolgerà l'ultimo tavolo di presentazione "Urbanistica senza Carta", seguiranno riunioni ristrette sui temi specialistici. Avvisa che a fine riunione si terrà un "meet" con le Amministrazioni con diritto di voto per la definizione del verbale odierno. Chiede se altri colleghi della Regione intendono intervenire.

Interviene Cristina FABRIZIO che si occupa di mobilità dolce e collabora con la Città di Torino nell'ambito della pianificazione viabilistica a scala vasta e anche con riferimento al fenomeno del pendolarismo. Il PRG di Torino deve essere incentrato anche su queste tematiche, allineandosi alle esperienze in atto nelle altre Città europee. RG precisa che sono diffuse nella proposta tecnica azioni in tal senso. Ad esempio per le zone di trasformazione limitrofe alle fermate di metropolitana e passante ferroviario la PTPP prevede la possibilità di convertire le risorse necessarie per la realizzazione di parcheggi al finanziamento di interventi per la mobilità sostenibile.

Passa quindi la parola alla Città Metropolitana



PER LA CITTA' METROPOLITANA DI TORINO prende la parola l'Arch. Nadio TURCHETTO, che concorda con le affermazioni dell'Arch. Bisio. Sottolinea che alcuni aspetti di rilievo illustrati possono essere utile spunto nell'ambito della revisione del Piano Territoriale di Coordinamento della CM. Lo stesso PUMS di livello metropolitano viene sviluppato di concerto con la Città di Torino. Precisa che il Piano Territoriale di Coordinamento definisce le esigenze infrastrutturali del territorio e non il tracciato, la cui puntuale definizione compete ai comuni interessati; in tal senso la PTPP propone la modifica di alcune previsioni dei tracciati delle opere del PTC2, pur prevedendo appunto il soddisfacimento delle esigenze infrastrutturali.


PER IL MINISTERO PER I BENI E LE ATTIVITÀ CULTURALI E PER IL TURISMO prende la parola Stefania DASSI che concorda sull'utilità dei tavoli in corso e sulla necessità che i lavori proseguano poi in incontri adeguatamente programmati e più ristretti. Spera di poter utilizzare in modo fattivo il sia pur breve tempo a disposizione per la redazione del parere di competenza. Rammenta quali temi importanti da considerare nel PRG (segnalati anche dalla Soprintendenza, arch. Garnero) e da approfondire in incontri tecnici specifici: parchi storici e area collinare, MAB UNESCO, cascate storiche (per le quali risulta interessante la ricerca scientifica metodologica impostata dal Politecnico di cui allo specifico Quaderno della PTPP).

RG conferma che all'inizio della prossima settimana verranno trasmessi tutti i verbali e concorda sul fatto che dopo l'ultimo tavolo di domani si svolgeranno incontri di approfondimento, vere e proprie riunioni operative.

Per la Città di Torino prende quindi la parola Enrico GALLO, in rappresentanza dell'Autorità Competente in materia di VIA e VAS della Città di Torino, il quale fa presente che vi saranno approfondimenti di tipo ambientale sul sistema strutturale della pianificazione e sul sistema ambientale nell'ambito nella fase di scoping.

Dopo aver verificato che non vi sono ulteriori interventi da parte delle Amministrazioni con diritto di voto, RG passa la parola agli altri partecipanti che si sono prenotati via chat.

Prende quindi la parola Licia NIGROGNO che si qualifica quale Presidente dell'Agenzia per la Mobilità Piemontese, Assessore Unione Comuni NET, Assessore alle Politiche Urbanistiche Trasporti e Ambiente del Comune di San Mauro. Innanzitutto chiede chiarimenti in merito al tracciato della linea 1 che, come rappresentato, non comprende le estensioni verso Ovest e verso Moncalieri e Nichelino a Sud. Comunica che come AMP stanno lavorando per attrezzare gli spazi pubblici in modo da tener conto delle esigenze della mobilità dolce. Cita quindi il tema della



corretta pianificazione delle fermate dei mezzi pubblici (Bus), contestualmente alle principali trasformazioni; è importante che sia previsto anche a livello normativo l'obbligo di realizzare fermate adeguate alla rilevanza degli interventi.

Quale Assessore Unione Comuni NET, segnala l'importanza di dotare le stazioni di adeguate funzioni urbane in modo da elevare la sicurezza del luogo (cita ad esempio la stazione Stura quale caso da migliorare). Segnala altresì l'importanza di curare la modalità di recapito merci che deve essere differenziata tra le aree periurbane (alimentate con i mezzi pesanti), rispetto alla tipologia del trasporto merci verso le aree centrali e semicentrali dei comuni (cd ultimo miglio) per il quale è necessario prevedere l'utilizzo di mezzi ecologicamente sostenibili.

Quale Assessore della CITTA' DI S. MAURO ringrazia la Soprintendenza per l'attenzione posta sul Sito MAB UNESCO. Ricorda poi, che la previsione del ramo della Statale 11 verso Sud, costituisce cesura di un futuro grande Parco che interessa i comuni di Torino e San Mauro, e che collegherebbe senza soluzione di continuità l'Abbadia di Stura con l'Abbadia di Pulcherada intercettando inoltre l'importante edificio di Niemeyer della Cartiera Burgo; in merito rammenta che è stato sottoscritto un Protocollo di intesa tra i due comuni. Come è noto, il territorio di Pescarito che insiste sui comuni di Torino, Settimo T.se e San Mauro presenta un comparto industriale e logistico in difficoltà sia a causa della inadeguatezza infrastrutturale sia a causa della difficile gestione di tre strumenti urbanistici, regolamenti etc.... (rammenta l'esperienza di coordinamento fatta in occasione degli interventi sullo stabilimento Lavazza). RG ringrazia per gli interessanti contributi che rappresentano proprio la finalità di questi tavoli. Sul tema della polifunzionalità delle stazioni rammenta che si sta facendo un interessante lavoro congiunto con i comuni interessati dal tracciato della linea 2 nell'ambito della procedura urbanistica di adeguamento dei PRG per il recepimento delle stazioni e del tracciato. Rispetto a tale attività è emersa convergenza da parte di tutte le amministrazioni per realizzare stazioni di interscambio riducendo il consumo di suolo (es. con la realizzazione di parcheggi pluripiano in struttura) e dotandole di servizi connessi (pubblici esercizi e attività artigianali e commerciali legate ad esempio alla manutenzione delle auto - elettrauto, lavaggio, etc...).

Per la CITTA' DI TORINO interviene Roberto BERTASIO, Direttore della Divisione Infrastrutture e Mobilità, che fa alcune precisazioni, rimandando quindi ai tavoli ed alle riunioni apposite tra cui i contatti con Città Metropolitana per l'utilizzo dei finanziamenti per la mobilità dolce.

RG riferisce che l'Arch. CAMILLO del Comune di Settimo Torinese ha segnalato tramite chat che sarebbe opportuno ampliare la partecipazione e il coinvolgimento a una dimensione territoriale



maggiore e non solo relativa ai comuni interessati direttamente dal tracciato. RG concorda sulla necessità di valutare gli effetti in base ai bacini di utenza e precisa che in sede di verifica di VAS verranno consultati tutti i comuni interessati. Enrico GALLO conferma che in fase di verifica di VAS verrà coinvolto tutto il bacino di utenza.

Come referente scientifico dell'Accordo tra Città di Torino e POLITECNICO DI TORINO interviene Carlo Alberto BARBIERI: premette che la pianificazione della Città di Torino ha impatto sulla Città Metropolitana e sull'intera Regione. In una tavola illustrata sono rappresentate opere non realizzate ma previste, ad es. il ponte sul Po in corrispondenza del sottopasso del Lingotto, all'altezza della nuova rotonda e del futuro Parco della Salute. Si tratta di una possibile connessione Est - Ovest tra il C.so Moncalieri e il C.so Marche, unico asse di scorrimento urbano (e non di traffico locale) Nord-Sud di superficie, quindi il relativo progetto ha portata metropolitana. Sulle infrastrutture del trasporto pubblico locale, ritiene importante la bretella prevista che collega il Parco della Salute alla linea 2, che potrebbe utilizzare il tracciato originariamente interessato dai binari ferroviari (via O. Vigliani/corso Settembrini). Segnala la necessità di porre maggiore attenzione alla linea SFM5 che comprende la connessione con la logistica strategica incentrata su SITO di Orbassano, e che presenta importanti possibilità di progettazione. Ricorda, tra l'altro, che sulla stessa linea insiste la Stazione San Paolo, rilevante opportunità di riqualificazione del tessuto urbano. RG rileva come si tratti di una opportunità unica il fatto che siano in fase di revisione il PRG, il PUMS, il Piano Territoriale della Città Metropolitana. Precisa che la PTPP esclude gli ampliamenti di sezione previsti nel progetto Cagnardi necessari per allargare il Corso Marche, si tratterà di definire quale sarà la migliore soluzione per la viabilità in progetto. Circa il contesto della Stazione S. Paolo, concorda sul fatto che presenti necessità di approfondimento rivisitazione e sviluppo, così come le stazioni Dora e Zappata. L'Ing. BERTASIO ritiene che la progettazione vada supportata sotto gli aspetti dei parcheggi e della mobilità pedonale.

Interviene l'Ing. Michele MARINO della Direzione Trasporti e OOPP della Regione Piemonte. Sottolinea l'importanza della pianificazione dei servizi di connessione che è particolarmente importante per la Città di Torino, ma in realtà per il riflesso su tutto il sistema regionale (es. come Regione sottolinea l'importanza della connessione Città/Aeroporto). Condivide l'impostazione della creazione di movicentro che la Regione promuove ormai da venti anni. Segnala, infine, l'importanza del coordinamento temporale degli interventi e della possibilità di finanziamento.

Interviene, nuovamente, l'Assessora NIGROGNO la quale sottolinea la necessità che l'urbanistica tenga in conto le difficoltà economiche e temporali per realizzare gli interventi, che nel caso delle

infrastrutture sono particolarmente onerosi e complessi. BARBIERI precisa, in questo senso, che la connessione Est - Ovest tra Parco della Salute e Linea 2 di cui ha fatto cenno nel precedente intervento era riferita ad un possibile collegamento di superficie e non interrato.

RG ringrazia per gli ulteriori spunti di riflessione e precisa che uno degli obiettivi del PRG è proprio quello che le previsioni in esso comprese siano concretamente attuabili in relazione al fattore temporale e alla dotazione di risorse economiche.

RG da quindi lettura dell'intervento di Raffaella CORNETTI in rappresentanza del Demanio dello Stato a riguardo della necessità di migliorare viabilità del Corso Regio Parco nel tratto tra il Cimitero e piazza Abba, in considerazione del notevole traffico che talvolta risulta pericoloso per i pedoni e non favorisce il recupero urbano e l'apertura di grandi ex aree produttive anche pubbliche in prossimità dell'arteria stradale (ad es. Manifattura Tabacchi). RG condivide l'importanza di rivedere l'assetto di c. Regio Parco, sia dal punto di vista viabilistico (non dovrebbe più essere un asse di scorrimento per l'uscita e l'entrata in città), sia dal punto di vista della qualità urbana (trattamento al suolo, ricostituzione delle alberate, etc...)

Interviene quindi Stefano ROSSI in rappresentanza del Comune di Moncalieri il quale chiede aggiornamenti in merito al previsto sottopasso di c. Maroncelli. BARBIERI, BERTASIO e GILARDI confermano che l'intervento è previsto nell'Accordo di Programma vigente di Palazzo del Lavoro, inoltre GILARDI specifica che di recente è cambiata la compagine proprietaria ed ora è completamente di CDDPP, quindi la proposta di trasformazione potrebbe essere oggetto di aggiornamenti, sempre nell'alveo dell'AdiP vigente.

Prende quindi la parola Stefania DASSI che riprende il tema dei ponti previsti dal PRG vigente rispetto ai quali rammenta la necessità di approfondimento anche in relazione all'adeguamento del PRG al PPR. Occorre prestare particolare attenzione alla qualità delle trasformazioni e richiama quindi quanto detto in riferimento alla Manifattura Tabacchi e alle altre aree critiche presenti sul territorio cittadino .

Prende ancora la parola Stefano ROSSI per chiedere aggiornamenti in merito al trasporto fluviale. BERTASIO risponde che è stato dato incarico alla soc. Hydrodata per formulare proposte che saranno successivamente illustrate nelle opportune sedi.

Infine interviene Carolina GIAIMO referente scientifico dell'Accordo di Collaborazione tra la Città e il Politecnico la quale sottolinea l'importanza sulla qualità della vita dei cittadini di alcuni aspetti, tra cui: la dotazione di servizi pubblici, l'utilizzo di soluzioni green negli interventi di



riqualificazione e di riuso urbano. Sottolinea, inoltre, la necessità di porre particolare attenzione nell'utilizzo dello strumento della monetizzazione in quanto può comportare una minore dotazione di servizi e una minore distribuzione degli stessi a livello territoriale.

Non risultando ulteriori iscritti a parlare, terminati gli interventi, avendo esaurito gli argomenti all'ordine del giorno ed avendo verificato non esservi ulteriori proposte di argomenti da trattare, RG alle ore 12.45 dichiara chiusa la seduta.

Il presente verbale è composto da 14 pagine oltre ai seguenti allegati:

ELENCO ALLEGATI:

1. Tabulato Aree Tematiche / Soggetti interessati come concordato con le Amministrazioni con diritto di voto
2. Convocazione 6^a seduta Incontro Tecnico, Area tematica n. 4 - Aree verdi, servizi, mobilità e infrastrutture (n. prot. 2729 del 5.10.2020) e successiva mail di integrazione (n. prot. 2854 del 13.10.2020).
3. Slides a supporto della presentazione del tema della riunione illustrate

Letto, approvato e sottoscritto,

Torino, li 14 ottobre 2020

Per LA CITTÀ DI TORINO

.....

Per LA REGIONE PIEMONTE

Paolo Piro.....

Per LA CITTÀ METROPOLITANA DI TORINO

Ma. Celli.....

Per il MINISTERO DEI BENI E DELLE ATTIVITÀ CULTURALI E DEL TURISMO

.....

IL SEGRETARIO VERBALIZZANTE

Luigi Rossi..... *[Signature]*

Partenza: AOO 055, N. Prot. 00002987 del 19/10/2020