

DELEGATO N° 10.4
AL VERBALE PROT. 3849
DEL 21 DIC. 2020




REVISIONE DEL PIANO REGOLATORE GENERALE DELLA CITTA' DI TORINO

PROPOSTA TECNICA DEL PROGETTO PRELIMINARE
APPROVATA CON DC N. 43 DEL 20 LUGLIO 2020 (mecc. 2020 01476/009)

VERBALE DEL 4° INCONTRO TECNICO
AREA TEMATICA 2: VERIFICHE GEOLOGICHE, IDRAULICHE E SISMICHE

5 ottobre 2020 – ore 9.30

REGOLAMENTO SULLA DISCIPLINA DELLA CONFERENZA DI COPIANIFICAZIONE
(art. 8 comma 8 del D.P.G.R. n. 1/R/2017)



Come previsto dall'art. 8 comma 8 del D.P.G.R. n. 1/2017, e come concordato il 9 settembre 2020 tra i rappresentanti delle Amministrazioni con Diritto di voto durante la prima seduta della Prima Conferenza di Copianificazione, in data 18 settembre 2020 (vedasi verbale n. prot. 2535 del 21 settembre 2020, trasmesso alle amministrazioni tramite mail del 21 settembre 2020, protocollata al n. 2661 del 29 settembre 2020), si è svolto il primo Incontro Tecnico finalizzato a definire la modalità di svolgimento dei successivi incontri ed è stato concordato di articolare tavoli di approfondimento articolandoli su sei Aree Tematiche e precisamente:

1. Tutela Ambientale, Vas, Acustica
2. Verifiche geologiche, idrauliche e sismiche
3. Impianto normativo
4. Aree verdi, servizi, mobilità e infrastrutture
5. Tutela e valorizzazione del paesaggio naturale e urbano
6. Urbanistica senza carta.

In tale occasione è stato, inoltre, condiviso lo schema di tabulato riportante gli argomenti oggetto di approfondimento, da svolgersi durante sei incontri tecnici relativi alle diverse Aree Tematiche ed esaminati i soggetti da invitare tra quelli di cui al comma 2 dell'art. 15 bis L.R. 56/1977.

Come concordato nella stessa riunione, con successiva mail del 23 settembre 2020, n. prot. 2660 del 29 settembre 2020, il suddetto tabulato è stato inoltrato alle Amministrazioni con diritto di voto per raccogliere gli indirizzi mail dei propri rappresentanti da convocare nei singoli incontri di approfondimento, oltre ad eventuali proposte di modifica/integrazione al suddetto tabulato con particolare riferimento alla individuazione dei soggetti da invitare ai vari tavoli. Non risultando pervenute osservazioni o proposte si è quindi proceduto secondo il tabulato già trasmesso alle Amministrazioni con diritto di voto.

Pertanto con nota n. prot. 2658 del 29 settembre 2020 (all. 3), è stato convocato, secondo quanto previsto dal tabulato (all. 2) l'incontro tecnico presso la Città di Torino, Sala PRG, di Via Meucci 4, piano 6°, avente ad oggetto la seguente Area Tematica:

Verifiche geologiche, idrauliche e sismiche

Coerentemente con quanto stabilito nel primo Incontro Tecnico del 18 settembre 2020, le Amministrazioni con diritto di voto vengono invitate a tutti gli incontri, in particolare:

REGIONE PIEMONTE

Settore Copianificazione urbanistica area nord-ovest

territorio-ambiente@cert.regione.piemonte.it

Organo Tecnico Regionale VIA e VAS

Settore Valutazioni ambientali e procedure integrate

valutazioni.ambientali@regione.piemonte.it

CITTÀ METROPOLITANA DI TORINO

Direzione Territorio e Trasporti

Direzione Ambiente

protocollo@cert.cittametropolitana.torino.it

MINISTERO PER I BENI E LE ATTIVITÀ CULTURALI E PER IL TURISMO

Segretariato Regionale per il Piemonte

mbac-sr-pie@mailcert.beniculturali.it

Soprintendenza Archeologia, Belle Arti e Paesaggio per la Città Metropolitana di Torino

mbac-sebap-to@mailcert.beniculturali.it

Come da tabulato in precedenza richiamato, in ragione degli argomenti da trattare, sono inoltre stati invitati a partecipare al presente incontro:

A.R.P.A. - Direzione Provinciale di Torino



dip.torino@pec.arpa.piemonte.it

ASL - AZIENDA SANITARIA LOCALE "CITTÀ DI TORINO"

protocollo@pec.aslcittaditorino.it

CITTÀ DI TORINO

Autorità Competente in materia di VIA e VAS

Servizio Adempimenti Tecnico Ambientali

COMUNE DI BALDISSERO T.SE

anagrafe.baldissero.torinese@cert.ruparpiemonte.it

COMUNE DI BEINASCO

protocollo@comune.beinasco.legalmail.it

COMUNE DI BORGARO T.SE

comune.borgaro-torinese.to@cert.legalmail.it

COMUNE DI COLLEGNO

posta@cert.comune.collegno.to.it

COMUNE DI GRUGLIASCO

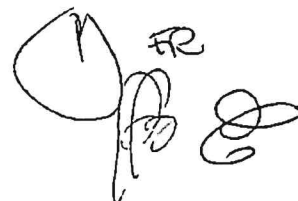
grugliasco@cert.ruparpiemonte.it

COMUNE DI MAPPANO

comune.mappano.to@legalmail.it

COMUNE DI MONCALIERI

protocollo@cert.comune.moncalieri.to.it

Handwritten signature and initials in black ink. The signature is a large, stylized cursive mark. To its right are the initials 'FR' and another cursive mark.

COMUNE DI NICHELINO

protocollo@cert.comune.nichelino.to.it

COMUNE DI ORBASSANO

protocollo@pec.comune.orbassano.to.it

COMUNE DI PECETTO TORINESE

info@pec.comune.pecetto.to.it

COMUNE DI PINO TORINESE

protocollo@cert.comune.pinotorinese.to.it

COMUNE DI RIVOLI

comune.rivoli.to@legalmail.it

COMUNE DI SAN MAURO TORINESE

protocollo@cert.comune.sanmaurotorinese.to.it

COMUNE DI SETTIMO TORINESE

settimo@cert.comune.settimo.-torinese.to.it

COMUNE DI VENARIA REALE

protocollovenariareale@pec.it

AUTORITÀ D'AMBITO TORINESE A.T.O.3

ato3torinese@legalmailPA.it

SOCIETÀ METROPOLITANA ACQUE TORINO S.P.A. SMAT- Direzione

info@smatorino.postecert.it

AUTORITÀ DI BACINO DISTRETTUALE DEL FIUME PO

protocollo@postacert.adbpo.it

AGENZIA INTERREGIONALE PER IL FIUME PO

protocollo@cert.agenziapo.it

ENTE DI GESTIONE DELLE AREE PROTETTE DEL PO TORINESE

parcopocollina.to@pec.it

ENTE DI GESTIONE DELLE AREE PROTETTE DEI PARCHI REALI

parchireali@legalmail.it

PREFETTURA - Ufficio Territoriale del Governo di Torino

protocollo.prefto@pec.interno.it

AGENZIA DEL DEMANIO - DIREZIONE REGIONALE PIEMONTE E VALLE D'AOSTA

dre_PiemonteVDA@pce.agenziademanio.it

PROVVEDITORATO REGIONALE OO.PP. PER IL PIEMONTE E LA VALLE D'AOSTA

oopp.piemonteaosta-uff2@pec.mit.gov.it

RAPPRESENTANTI SCIENTIFICI DEGLI ACCORDI DI COLLABORAZIONE TRA LA
CITTA' DI TORINO E IL POLITECNICO DI TORINO

politecnicoditorino@pec.polito.it

CITTA' DI TORINO

Servizio Centrale Avvocatura

Divisione Personale

Divisione Risorse Finanziarie

A handwritten signature in black ink, consisting of a large, stylized initial 'D' followed by a cursive signature. To the right of the signature, the letters 'FR' are written in a simple, blocky font.

Divisione Patrimonio, Partecipate e Appalti
Divisione Servizi Sociali, Socio Sanitari, Abitativi e Lavoro
Divisione Servizi Educativi
Divisione Commercio, Lavoro, Turismo, Attività Produttive e Sviluppo Economico
Divisione Decentramento, Servizi Culturali e Amm.Vi, Giovani e Pari Opportunita'
Divisione Ambiente, Verde e protezione Civile
Divisione Infrastrutture e Mobilità
Divisione Servizi Tecnici - Coordinamento
Area Edilizia Privata

Al fine di rispettare il Protocollo di Sicurezza Covid-19, l'incontro è stato convocato in presenza (n. prot. 2658 del 29 settembre 2020 – all. 3) per un numero limitato di rappresentanti per ciascuna delle Amministrazioni convocate (per ogni Amministrazione con diritto di voto max n. 3 persone in presenza e max 2 collegamenti in remoto).

Inoltre, rammentato che si tratta di incontro tecnico di approfondimento riservato ai soggetti invitati e che pertanto non ha carattere pubblico, al solo fine di consentire la presenza in remoto di altri partecipanti delle stesse Amministrazioni, e degli altri soggetti invitati, è stata convocata apposita riunione tramite la piattaforma Google Meet all'indirizzo <http://meet.google.com/zbff-fvpp-ohv> (tramite mail del 2 ottobre 2020).


A seguito di appello risultano partecipare all'incontro, in remoto o in presenza (cfr. elenco firme all.1)

Per la CITTA' DI TORINO

ASSESSORATO ALL'URBANISTICA: da remoto Antonino Jaria, Elena De Biasi, Federico Sandrone.

DIVISIONE/AREA URBANISTICA: Rosa Gilardi, Wassel Labed, Luisa Passoni, Cristina Vaccaro, Donato Gugliotta, Barbara Bersia, Giacomo Leonardi. Da Remoto Teresa Pochettino, Emanuela Canevaro, Federico Saporiti, Gigliola Como, Giorgio Perna, Michele Diruggiero, Marina Doria, Maria Antonietta Moscariello, Cristina Cavalieri, Alberto Rolandi, Liliana Mazza.

DIVISIONE AMBIENTE, VERDE E PROTEZIONE CIVILE: Aldo Blandino, Emanuela Sposato, Matteo Castiglioni, Andrea Filipello (da remoto)

Handwritten signatures and initials in black ink. On the left, there is a signature that appears to be 'AS'. To its right is a large, stylized signature that looks like 'D'. Further right are the initials 'FR'.

AUTORITÀ COMPETENTE IN MATERIA DI VIA E VAS SERVIZIO ADEMPIMENTI
TECNICO AMBIENTALI: Enrico Gallo (da remoto)

REDATTORI DELLO STUDIO IDROGEOLOGICO (convenzione Città di Torino /Città
Metropolitana): Gabriele Papa, Gabriella De Renzo.

Per la REGIONE PIEMONTE: Paola Bisio, Paolo Tonanzi, Alessandra Troglia. Da remoto
Carmelo Cozza, Antonia Impedovo, Michela Martinis,
annalisa.savio@regione.piemonte.it, fiamma.bernardi@regione.piemonte.it
salvatore.scifo@regione.piemonte.it, francesca.finotto@regione.piemonte.it,
raffaella.delmastro@regione.piemonte.it.

Per la CITTÀ METROPOLITANA DI TORINO: Nadio Turchetto; in remoto
lucia.mantelli@cittametropolitana.torino.it , Luciano Viotto.

Per il MINISTERO PER I BENI E LE ATTIVITÀ CULTURALI E PER IL TURISMO
Segretariato Regionale per il Piemonte: Francesca Restano.

Partecipano, inoltre, all'incontro:

Per l'AGENZIA DEL DEMANIO: elisabetta.ferrero@agenziaemanio.it;

Per il POLITECNICO DI TORINO, in relazione agli accordi di collaborazione intercorsi ai sensi
dell'art. 15 della L. 241/1990, da remoto: Dr. Paolo Mondini.

L'Arch. Gilardi, (di seguito RG) in rappresentanza della Città di Torino, (art. 15 bis comma 1 L.R.
57/1977, art. 7 D.P.G.R. 5 dicembre 2017, n. 1/R), apre i lavori alle ore 9.50.

Comunica che l'incontro verrà verbalizzato in forma sintetica dalla Dott.ssa Luisa Passoni,
funzionaria della Divisione Urbanistica e Territorio - Area Urbanistica e Qualità dell'Ambiente
Costruito, e registrata integralmente sulla piattaforma Google Meet (la registrazione della riunione
sarà depositata agli atti dell'Area Urbanistica).

L'arch. Gilardi propone quindi di articolare la riunione come segue:

- breve illustrazione dei principali aspetti delle tematiche all'ordine del giorno;
- interventi delle Amministrazioni con diritto di voto;
- interventi degli ulteriori partecipanti;
- varie ed eventuali, conclusione della seduta.

Handwritten signature and initials. The signature is a stylized, cursive name, possibly 'G. Gilardi'. To its right are the initials 'FR'.

Ciò premesso, RG ringrazia per la partecipazione e passa la parola all'ing. Labed, referente tecnico del tavolo odierno, che rammenta sinteticamente alcuni spunti rispetto alle tematiche da trattare nell'incontro con il supporto di apposite slides (all. 4); passa quindi la parola al dott. Papa, redattore dello studio geologico a supporto della PTPP, in collaborazione con la Dott.ssa De Renzo, che illustra i seguenti principali temi trattati nello studio (Fasi di lavoro 1 e 2 – attuate e non attuate, Attuazione del PGRA, Aggiornamento dei dissesti gravitativi, Caratterizzazione idrogeologica, Carta di sintesi) e gli elaborati di riferimento che vengono a tal fine condivisi sullo schermo e pertanto visibili anche in remoto (all. 5).

Terminata l'illustrazione, l'arch. Gilardi ringrazia il Dr. Papa e la Dott.ssa De Renzo, e passa la parola ai rappresentanti delle Amministrazioni con diritto di voto i quali intervengono come segue:

PER LA REGIONE PIEMONTE interviene il Dr. Tonanzi, il quale rileva che è stato fatto un grosso lavoro per la parte idrogeologica (censimento). Chiede informazioni sul monitoraggio dei punti di misura dei piezometri. De Renzo risponde che c'è un piano di lavoro che potrà essere sviluppato con adeguate risorse umane e temporali.

RG propone una collaborazione tra enti sul tema per razionalizzare le risorse e mettere a sistema informazioni e banche dati tra Città di Torino, Regione e Città Metropolitana, organizzando un incontro specifico sull'argomento. WL comunica che a breve la Città di Torino pubblicherà un bando per borse di studio per geologi.

PT chiede chiarimenti in merito alla relazione tra lo studio allegato alla proposta tecnica e la documentazione relativa alle principali opere pubbliche, tra cui le linee 1 e 2 della metropolitana. WL chiarisce che la documentazione suddetta costituisce elemento informativo e non è ancora espressamente coordinata.

PT chiede se la carta dei dissesti ha considerato gli ultimi eventi alluvionali. GP risponde che è aggiornata al 2016.

Interviene da remoto Antonia Impedovo, segnalando per alcuni punti del territorio la difficoltà nell'individuazione delle aree esondabili. Avanza inoltre alcune ulteriori osservazioni tecniche che verranno anticipate nel dettaglio tramite mail. Per quanto attiene le fasce fluviali rileva l'eliminazione della fascia B di progetto della Dora Riparia. Nella relazione si fa solo breve cenno alla realizzazione della cassa di laminazione a monte di Torino e ad altri interventi strutturali già previsti o in corso di realizzazione. Tale scelta merita un approfondimento a livello normativo che tenga in conto delle importanti opere di messa in sicurezza suddette. Rileva inoltre che anche nella zona del Fioccardo si prevede l'eliminazione della fascia B di progetto.

Handwritten signature and initials, possibly 'FR', located at the bottom right of the page.

Il Dr. Papa comunica che la richiesta di revisione grafica sarà recepita indicando in modo lineare le fasce PAI e con campitura le fasce PGRA. Rispetto alle questioni principali: fiume Dora (Cascina Pellerina) e fiume PO (Fioccardo), concorda sulla necessità di approfondimenti congiunti.

RG in relazione al bacino di laminazione richiamato dall'Arch. Impedovo, concorda sulla rilevanza di tale intervento, rispetto al quale è necessario conoscere approfonditamente lo stato di attuazione. Potrebbe essere utile stabilire un doppio regime normativo (prima e dopo l'esecuzione delle opere), oppure, ove ciò non fosse possibile, predeterminare il percorso con il quale stabilire il regime successivo all'attuazione degli interventi.

Interviene il Dr. Cozza, in particolare con alcune osservazioni tecniche relative ai rii collinari e ai corsi d'acqua di pianura. In particolare cita alcune situazioni problematiche in collina, e richiede un incontro specifico con il Servizio Ponti e Vie d'acqua della Città di Torino, che risulta aver avanzato richieste di finanziamenti ministeriali per interventi di messa in sicurezza. Per quanto riguarda la parte di pianura, chiede ulteriori approfondimenti anche con particolare riferimento al Canale Regio Parco.

RG comunica che sarà organizzato incontro specifico con gli altri uffici della Città competenti in materia, tra cui il Servizio Ponti e Vie d'acqua. Paola Bisio concorda su riunioni di approfondimento idrogeologico cui parteciperà anche il Settore Copianificazione Urbanistica della Regione e precisa che tutte le indicazioni confluiranno in parere unico della Regione sulla PTPP.

Il Dr. Tonanzi, rammentato che il cronoprogramma della variante 100 era carente, chiede se sarà integrato. Il Dr. Papa conferma che è prevista la redazione di un cronoprogramma ed esprime alcune precisazioni in merito all'intervento del Dr. Cozza. Con l'occasione segnala che, per quanto riguarda le sottoclassi indeterminate di collina (IIIa1 e IIIb1), per le quali sono stati effettuati dei sopralluoghi, intende aprire uno specifico confronto per valutare un metodo alternativo per l'assegnazione ad una sottoclasse definitiva. Il Dr. Tonanzi dichiara disponibilità in tal senso.

Il Dr. Papa chiede quindi conferma sull'approccio proposto che prevede la riconduzione delle tre fasce del PAI e delle tre fasce del PGRA in sole tre fasce coordinate. L'Arch. Impedovo conferma che il metodo adottato è corretto e può essere pertanto sviluppato nelle successive fasi.

L'Arch. Bisio rammenta che tutti i pareri degli uffici regionali confluiranno in un unico parere che darà le indicazioni sui profili da sviluppare e perfezionare nell'ambito del PTPP, ai fini della redazione e pubblicazione del Progetto Preliminare.

PER LA CITTA' METROPOLITANA DI TORINO prende la parola il rappresentante Nadio Turchetto il quale fa presente che verrà predisposta un parere unico sul PTPP. Rammenta che, causa

Handwritten signatures and initials at the bottom right of the page. There are three distinct marks: a stylized signature on the left, a circular mark in the middle, and the letters 'FR' with a flourish on the right.

la sovrapposizione tra le fasce PGRA e le aree ad altissima vulnerabilità ambientale, potrà essere necessario aggiornare gli elaborati di RIR. Chiede che venga redatto apposito elaborato che integri la carta di sintesi della Città di Torino con le classi di sintesi dei comuni contermini adeguati al PAI. Rispetto a tale tema verrà valutata la necessità di definire un metodo di omogeneizzazione delle informazioni.

PER LA CITTA' DI TORINO interviene Enrico Gallo dell'Area Ambiente e VAS, rammentando la necessità di fare cenno alle questioni relative all'invarianza idraulica. RG ringrazia per la sollecitazione e rammenta comunque che il tema dell'invarianza idraulica sarà oggetto del tavolo sulla VAS. Passa in ogni caso la parola all'Ing. Labed, il quale riferisce quanto segue: sono state recepite le indicazioni del Piano Territoriale di Coordinamento Provinciale in merito all'invarianza idraulica, con particolare attenzione agli interventi di ristrutturazione urbanistica. La relazione geologica tratta il tema dell'impermeabilizzazione dei suoli e anche di quest'aspetto tiene conto la PTPP. Per quanto riguarda le bonifiche, è stata inserita apposita norma urbanistica.

PER IL MINISTERO PER I BENI E LE ATTIVITÀ CULTURALI E PER IL TURISMO Francesca Restano richiede l'elaborazione di una tavola che rappresenti le aree suscettibili di ritrovamenti archeologici e paleontologici (tavola 13 PTPP) e i beni tutelati ex art. 142 comma 1 del D.Lgs 142/2004 (tavola 15 PTPP), sovrapposti alla carta di sintesi della pericolosità idrogeologica. RG dà la disponibilità da parte degli uffici all'elaborazione di quanto richiesto al fine di dare da subito idoneo supporto all'istruttoria da parte della competente Soprintendenza.

Per LA CITTA' DI TORINO, Area Ambiente e VAS, interviene Andrea Filipello e propone argomenti per il futuro incontro sull'invarianza idraulica, quale la valutazione dei canali irrigui e di quelli oggi in rete con il sistema fognario. RG prende nota di quanto proposto.

RG invita gli ulteriori partecipanti da remoto che intendano intervenire a prenotarsi tramite chat e, non risultando ulteriori iscritti a parlare, terminati gli interventi, avendo esaurito gli argomenti all'ordine del giorno ed avendo verificato non esservi ulteriori proposte di argomenti da trattare, alle ore 12.25 dichiara chiusa la seduta.

Handwritten signatures and initials at the bottom right of the page. There are two distinct signatures: one on the left that appears to be 'S.P.' and one on the right that is more stylized and includes the letters 'A.E.' above it.

Il presente verbale è composto 11 pagine oltre ai seguenti allegati:

ELENCO ALLEGATI:

1. Foglio firme in presenza dell'incontro odierno
2. Tabulato Aree Tematiche / Soggetti interessati come concordato con le Amministrazioni con diritto di voto
3. Convocazione 4^a seduta Incontro Tecnico, Area tematica n. 2 (mail n. prot. 2658 del 29 settembre 2020)
4. Slides a supporto della presentazione del tema della riunione illustrate dall'Ing. Labeled
5. Slides a supporto della presentazione del tema illustrate dal Dr. Papa e dalla Dott.ssa De Renzo.

Letto, approvato e sottoscritto,

Torino, li 5 ottobre 2020

Per LA CITTA' DI TORINO

.....

Per LA REGIONE PIEMONTE

.....

Per LA CITTA' METROPOLITANA DI TORINO

.....

Per il MINISTERO DEI BENI E DELLE ATTIVITA' CULTURALI E DEL TURISMO

.....

IL SEGRETARIO VERBALIZZANTE

.....

