

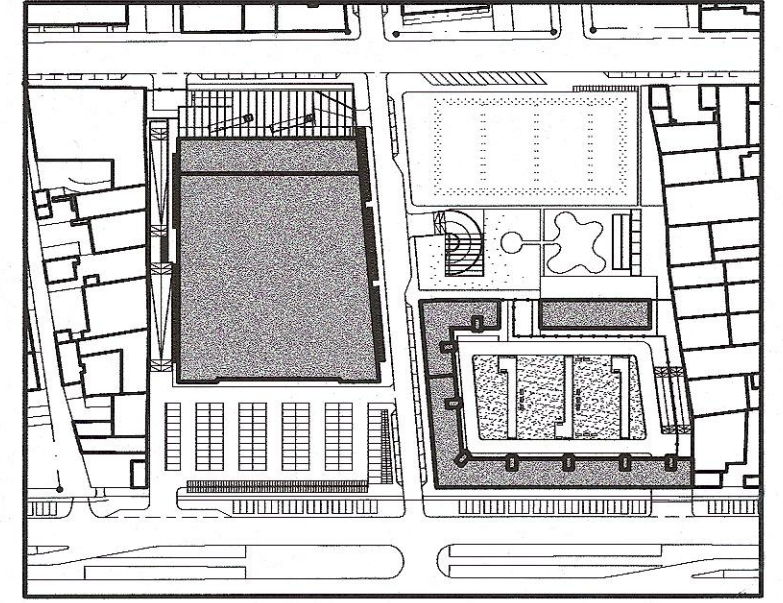


DIVISIONE URBANISTICA
EDILIZIA PRIVATA
IL DIRETTORE
Dott. ssa Paola VIGNANO

CITTA' DI TORINO
AREA COMAU
CORSO TRAIANO
Ambito 16.6 del P.R.G.

PROGRAMMA INTEGRATO
ai sensi della Legge Regionale n. 18 del 9 aprile 1996,
in attuazione dell'art. 16 della Legge n. 179 del 17 febbraio 1992

Progetto Definitivo



SETTORE TRASFORMAZIONI
CONVENZIONATE
Via Meucci 4

Prot. Edilizio n° 2003-11-1838
Data 28-5-2007

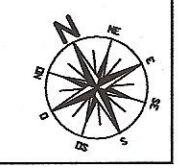
Progetto: **STUDIO MELLANO ASSOCIATI**
Corso Moncalieri 56 - Torino

Proprieta': **SVILUPPO 2001 S.r.l.**
Piazzale Cadorna 10 - Milano

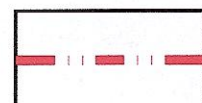
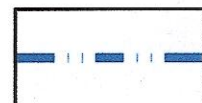


Data elaborato: 16 APR. 2007

Tavola: 2
Stato di fatto
Estratto di mappa catastale

Scala: 1:1000



LEGENDA

-  Perimetro del PRIN
-  Perimetro della Z.U.T. 16.6 - COMAU
-  Aree di proprieta' della Sviluppo 2001 S.r.l.
-  Aree di proprieta' del Comune di Torino

Elenco proprieta' catastali

Foglio	Particella	Proprieta'	Superficie
1443	133	Sviluppo 2001 S.r.l.	2.600 mq
1443	134	Sviluppo 2001 S.r.l.	8.650 mq
1443	135	Sviluppo 2001 S.r.l.	140 mq
1443	136	Sviluppo 2001 S.r.l.	63 mq
1443	137	Sviluppo 2001 S.r.l.	1.080 mq
1443	138 parte	Sviluppo 2001 S.r.l.	15.356 mq
1443	222	Sviluppo 2001 S.r.l.	1.080 mq
Totale Sviluppo 2001 S.r.l.			28.969 mq
1443	138 parte bis	Comune di Torino	404 mq
SUPERFICIE TOTALE della Z.U.T. 16.6 - COMAU			29.373 mq
Aree esterne alla Z.U.T. 16.6 - COMAU			Comune di Torino 20.323 mq
SUPERFICIE TOTALE del Programma Integrato			49.696 mq