

**SETTORE TRASFORMAZIONI
 CONVENZIONATE**
 Prot. Edilizio n° 2009-14-161.80
 Data: 24/3/2010

AREA DA TRASFORMARE PER SERVIZI
 AMBITO 4d CUNIBERTI

STUDIO UNITARIO D' AMBITO
 ex. art. 7 N.U.E.A. P.R.G.

proprietà

Sil S.p.A.
 via Monte Asolone n.4

progetto

Arch. Cesare Carbone
 via dei Mille 22, 10123 Torino
 T 011 8140224 fax 011 4338631
 cesarecarbone@studio421.it
 Studio421
 Arch. Riccardo Riemanni
 via Fagnano n. 10, 10143 Torino
 T 011 4338660
 info@studio421.it

oggetto

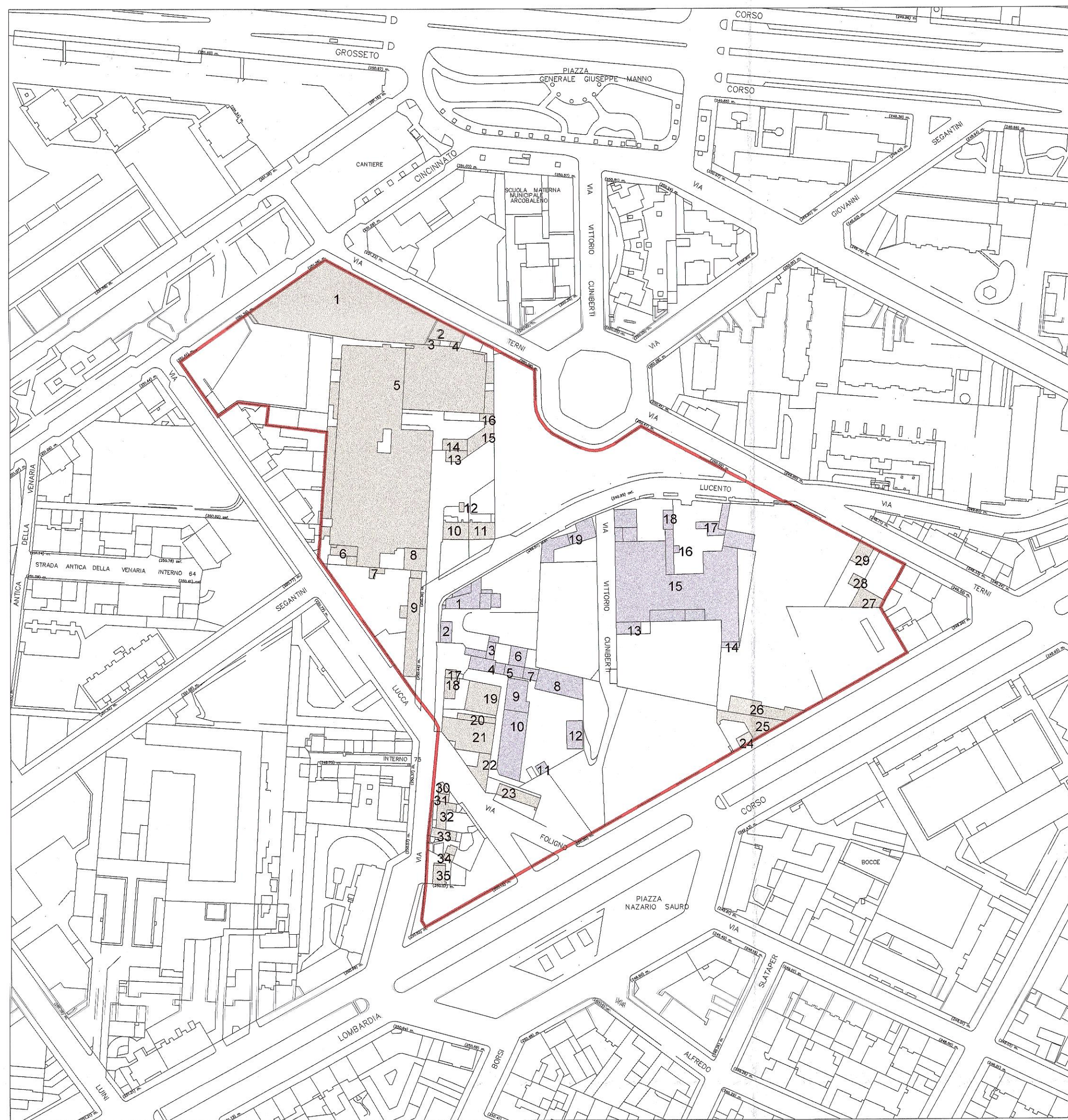
individuazione edifici esistenti
 individuazione delle aree da cedere a parco su planim. catastale
 individuazione delle aree da cedere a parco su estratto di P.R.G.C.

scala

1:2000
 1:5000

data 24.03.2010

03



PLANIMETRIA EDIFICI ESISTENTI

SCALA 1:2000

— AMBITO 4d

SUB AMBITO A

	SLP ESISTENTE
n. 1	498,38
n. 2	72,00
n. 3	120,60
n. 4	201,60
n. 5	195,60
n. 6	96,30
n. 7	46,32
n. 8	298,20
n. 9	194,98
n. 10	541,60
n. 11	28,95
n. 12	125,40
n. 13	84,23
n. 14	29,83
n. 15	3.367,70
n. 16	10,88
n. 17	76,86
n. 18	53,29
n. 19	552,00
TOTALE mq	6.594,72

SUB AMBITO B

	SLP ESISTENTE
	mq
n. 1	2.483,62
n. 2	284,16
n. 3	23,03
n. 4	14,41
n. 5	6.784,95
n. 6	107,39
n. 7	33,00
n. 8	418,63
n. 9	394,57
n. 10	254,66
n. 11	249,22
n. 12	12,64
n. 13	60,87
n. 14	77,58
n. 15	131,66
n. 16	31,72
n. 17	25,20
n. 18	139,36
n. 19	798,87
n. 20	62,86
n. 21	404,48
n. 22	125,50
n. 23	264,64
n. 24	43,33
n. 25	232,88
n. 26	265,56
n. 27	123,15
n. 28	40,95
n. 29	89,31
n. 30	27,89
n. 31	48,96
n. 32	279,33
n. 33	65,25
n. 34	39,36
n. 35	71,00
TOTALE mq	14.509,99

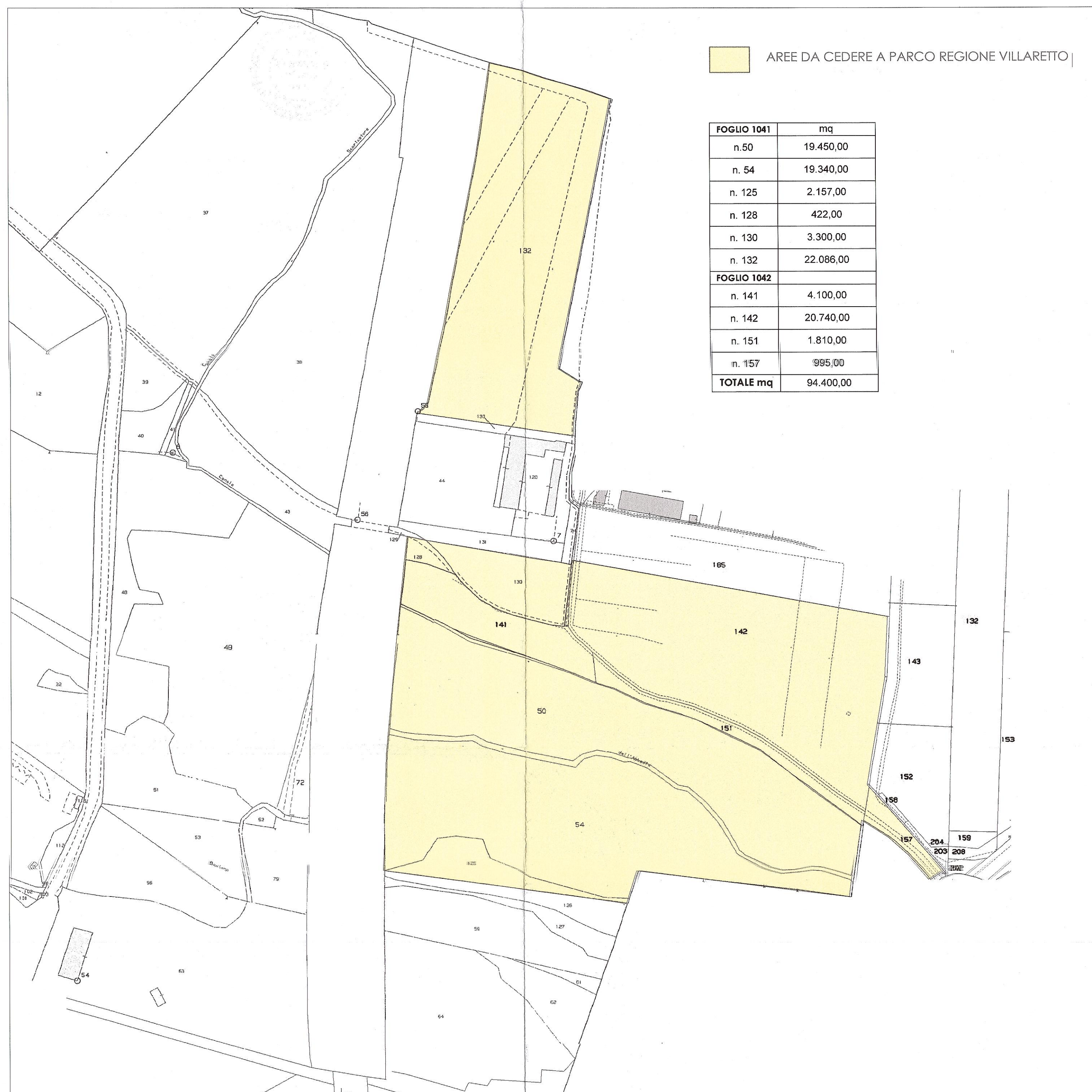
SUB AMBITO A

SUB AMBITO B

■ SLP ESISTENTE

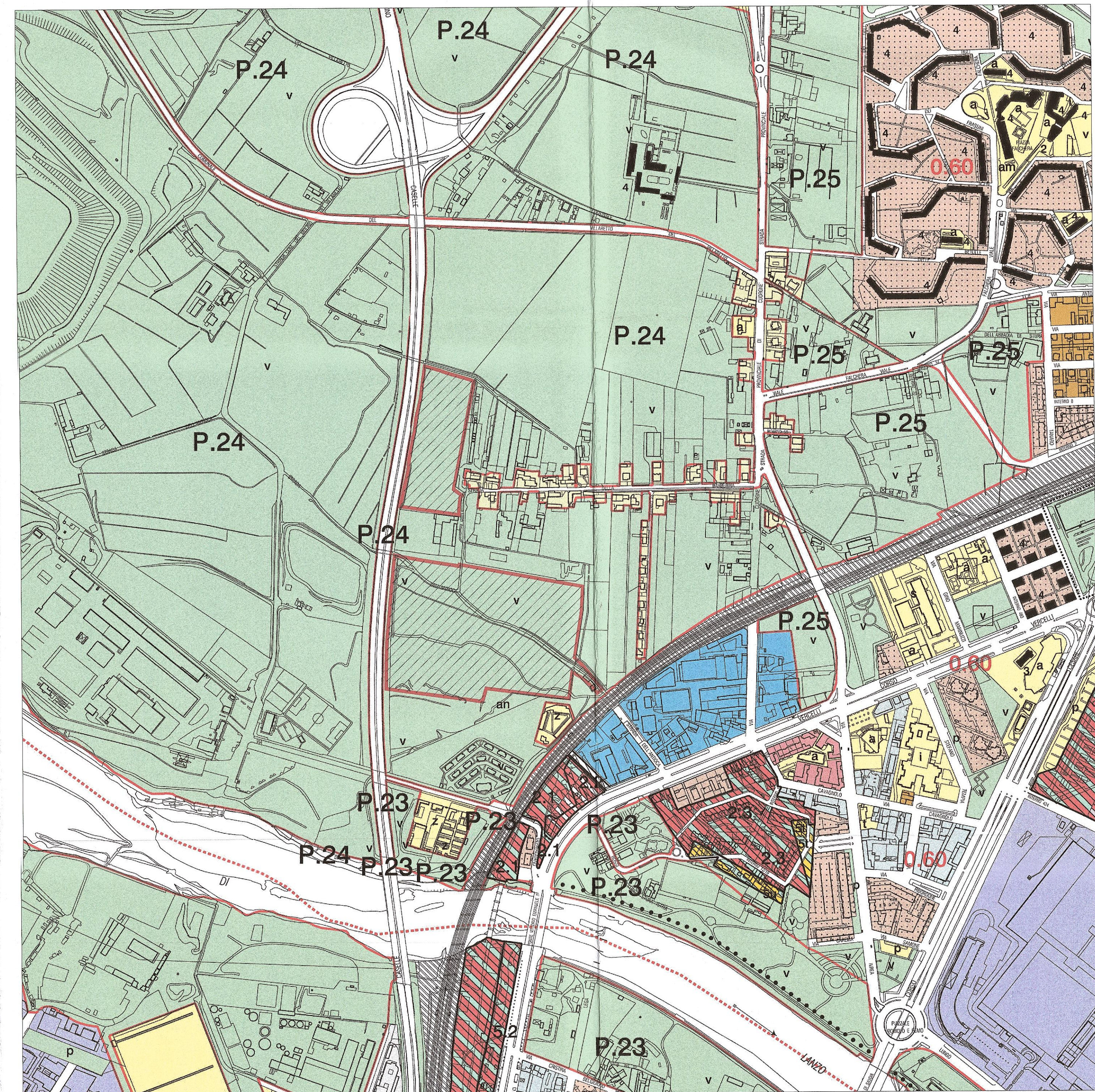
■ SLP ESISTENTE

▨ AREE DA CEDERE A PARCO REGIONE VILLARETTO
mq 94.400



INDIVIDUAZIONE AREE DA CEDERE A PARCO SU PLANIMETRIA CATASTALE

SCALA 1:2000



INDIVIDUAZIONE AREE DA CEDERE A PARCO SU ESTRATTO P.R.G.

SCALA 1:5000