




CITTA' DI TORINO

DIREZIONE TERRITORIO E AMBIENTE

AREA URBANISTICA

SERVIZIO PIANIFICAZIONE

VIA MEUCCI, 4



VARIANTE N. 230 AL P.R.G.

“ADEGUAMENTO DEL P.R.G. AI SENSI
DEL D.LGS. N. 334/1999”

E DELLA VARIANTE AL P.T.C.P.

“ADEGUAMENTO AL D.M. 9 MAGGIO 2001”

PROGETTO PRELIMINARE

VARIANTE AI SENSI DELLA L.R. 1/2007

E DELL'ART. 89 COMMA 3 DELLA L.R. 3/2013

ALLEGATO TECNICO n. 7 ter/1 del P.R.G.

Dettaglio aziende: Carmagnani Piemonte S.p.A. – Air Liquide Italia Service s.r.l.

DIRIGENTE AREA URBANISTICA
Arch. Rosa Gilardi

RESPONSABILE COORDINAMENTO
SERVIZIO PIANIFICAZIONE
Arch. Giacomo Leonardi

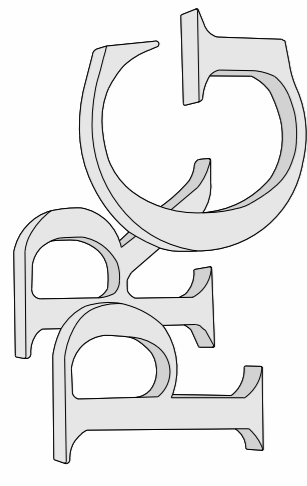
COLLABORATORE GRAFICO
Geom. Donato Gugliotta



RESPONSABILE TECNICO
Arch. Barbara Bersia

COLLABORATORI TECNICI
Geom. Carlotta Assom
Arch. Graziella Di Miceli
Arch. Maria Antonietta Moscarillo
Ing. Alberto Rolandi
Arch. Gian Mario Siragusa

Torino, luglio 2015



Piano Regolatore Generale

Allegato Tecnico prescrittivo "7 ter/1"

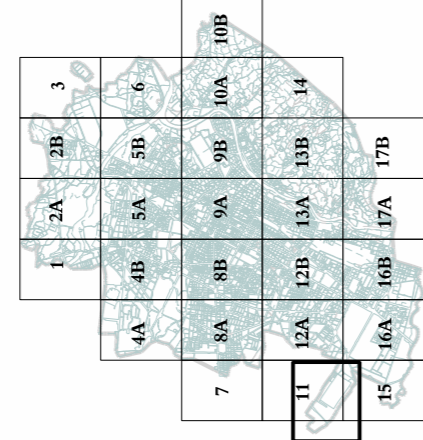
Individuazione delle Attività a Rischio di Incidente Rilevante, Attività Seveso ai sensi degli artt. 6, 7 e 8 del D.Lgs. 334/1999 e delle Attività Sottosoglia ai sensi dell'art. 19 delle N.d.A.

DETTAGLIO AZIENDE:

Carmagnani Piemonte S.p.A. - Air Liquide Italia Service s.r.l.

Scala: 1:5.000

Elaborato informatizzato realizzato su versione di P.R.G. approvata alla data del 27/02/2010. Progetto Cartografico realizzato nell'ambito del finanziamento per la "Previdenza di un Elaborato Tecnico denominato R.I.R. finalizzato all'adeguamento del P.R.G. del Comune" (Direzione Centrale Ambiente Sviluppo Territorio e Lavoro - Prot. 1965 del 21/06/2012) Elaborazione cartografica Maggio 2013 su versione P.R.G. aggiornato al 28/02/2014.



LEGENDA

ATTIVITA' SEVESO ARTT. 6, 7 e 8 DEL D.LGS. 334/1999

ATTIVITA' SEVESO (Art. 8 del D.Lgs. 334/1999)

ATTIVITA' SEVESO (Art. 6, 7 del D.Lgs. 334/1999)

Area di Osservazione (Art. 6, 7 e 8 del D.Lgs. 334/1999)

SCENARIO TOSSICO

Area di Esclusione (Attività Seveso artt. 6, 7 e 8 del D.Lgs. 334/1999)

Area di Danno * (Attività Seveso artt. 6, 7 e 8 del D.Lgs. 334/1999)

Centri di Pericolo * (Attività Seveso artt. 6, 7 e 8 del D.Lgs. 334/1999)

SCENARIO ENERGETICO

Area di Esclusione (Attività Seveso artt. 6, 7 e 8 del D.Lgs. 334/1999)

Area di Danno * (Attività Seveso artt. 6, 7 e 8 del D.Lgs. 334/1999)

Centri di Pericolo * (Attività Seveso artt. 6, 7 e 8 del D.Lgs. 334/1999)

ATTIVITA' SOTTOSOGLIA ART. 19 DELLE N.d.A. DELLA VARIANTE "SEVESO" AL P.T.C.

Criteri per l'insediamento, la modifica e la trasformazione di altre attività che comportino la detenzione di sostanze pericolose

ATTIVITA' SOTTOSOGLIA (Art. 19 delle N.d.A. della Variante "Seveso" al P.T.C.)

SCENARIO TOSSICO

Area di Esclusione (200 mt. da confine subaltimetro)

SCENARIO ENERGETICO

Area di Esclusione (100 mt. da confine subaltimetro)

Confine Comunale

* I dati relativi ai Centri di Pericolo ed alle Aree di Danno sono stati individuati in base alla documentazione pervenuta dal Comune di Grugliasco con nota prot. n. 37897 del 13/12/013 (Direzione Centrale Ambiente Sviluppo Territorio e Lavoro Prot. n. 175 del 23/01/2014) I confini delle Aree di Danno e delle Aree di Esclusione dovranno essere verificati in relazione alla puntuale ibridazione aggiornata dei Centri di Pericolo.

