

N.B - IL CAPOALSO DELLE QUOTE VERTICALI DI PROGETTO (0.00 M) E' FISSATO IN CORRISPONDENZA ALLA QUOTA ASSOLUTA PARI A +218.03.

PRIMA DI INIZIARE I LAVORI TUTTE LE MISURE DEVONO ESSERE CONTROLLATE E VERIFICATE IN CANTIERE. QUANDO SONO PRESENTI INDICAZIONI RELATIVE A PARTICOLARI DETTAGLI COSTRUTTIVI, QUESTI DEVONO ASSOLUTAMENTE ESSERE PRESI A RIFERIMENTO PER L'ESECUZIONE DELL'OPERA.

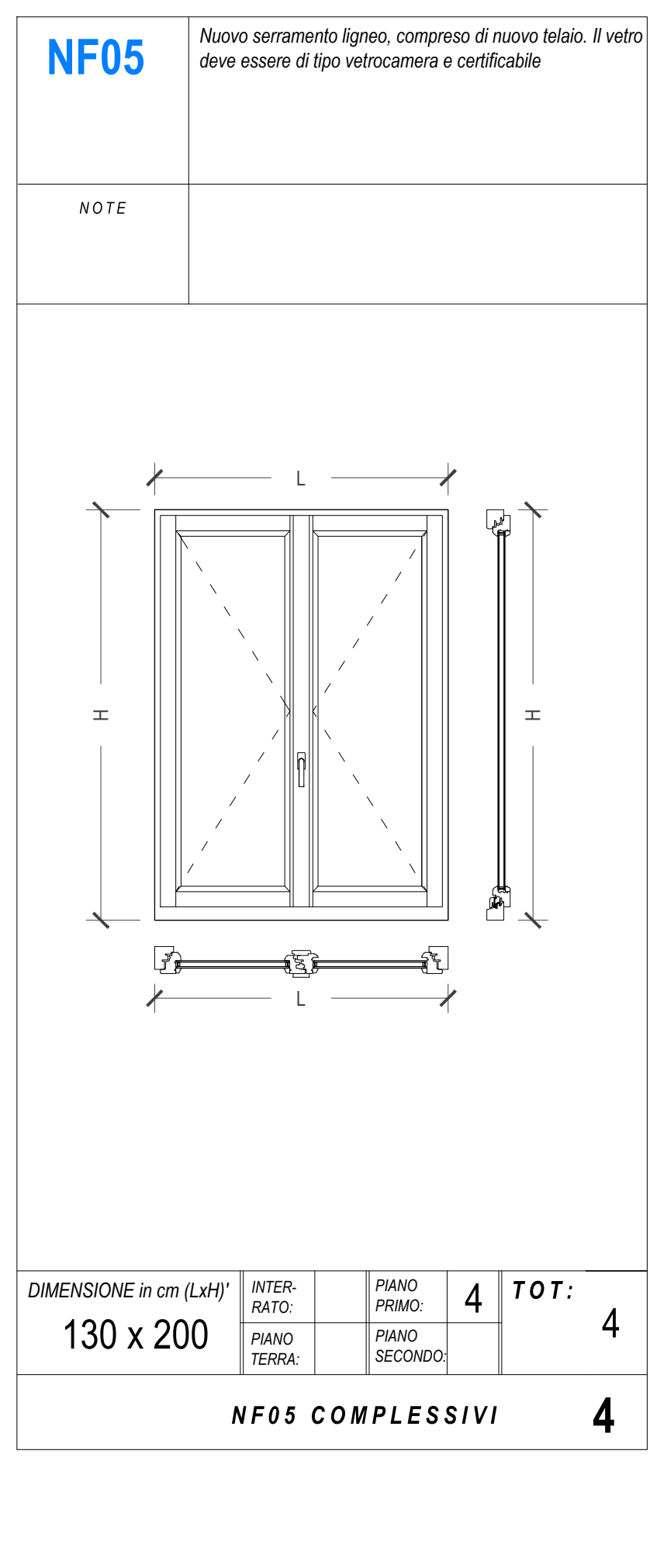
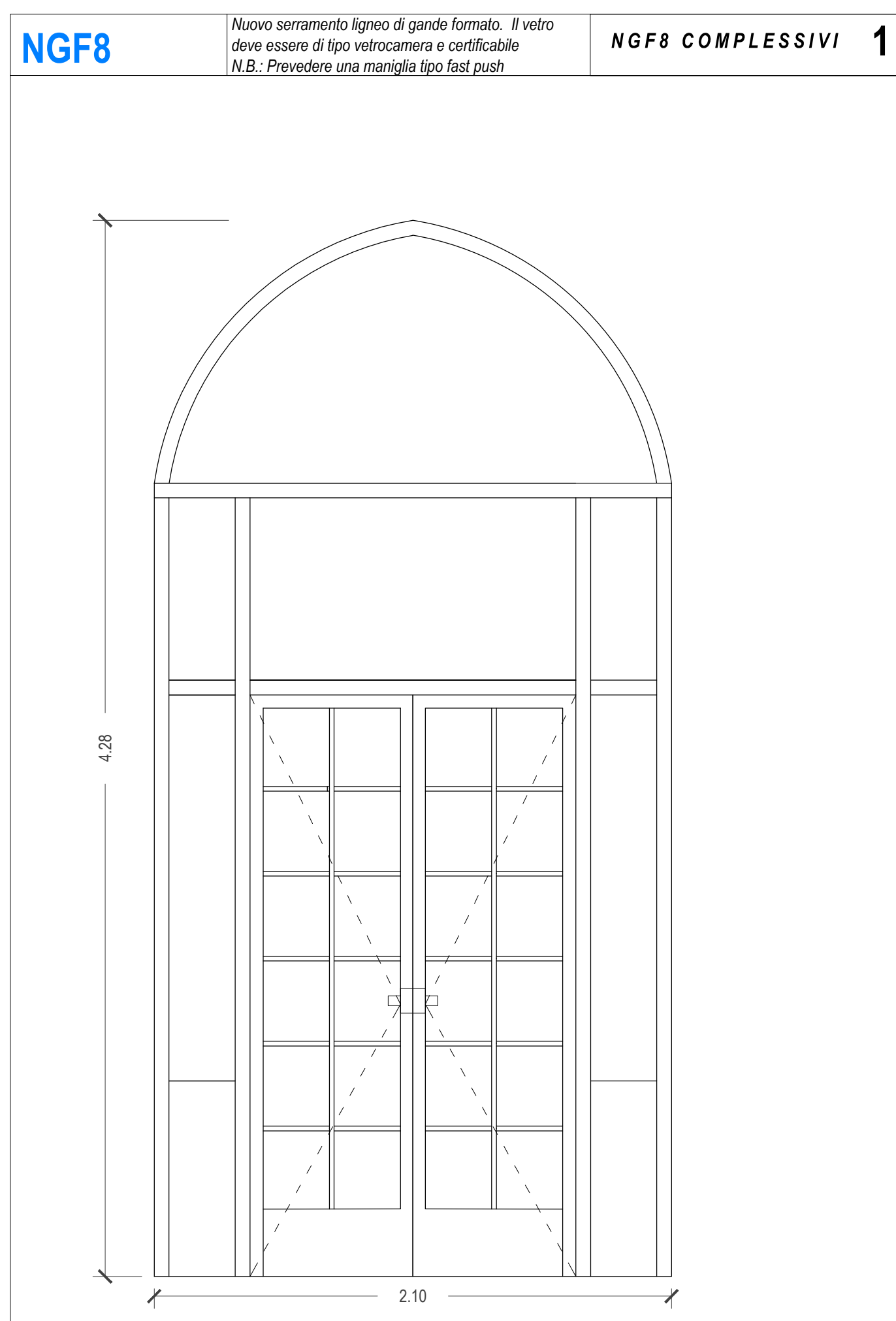
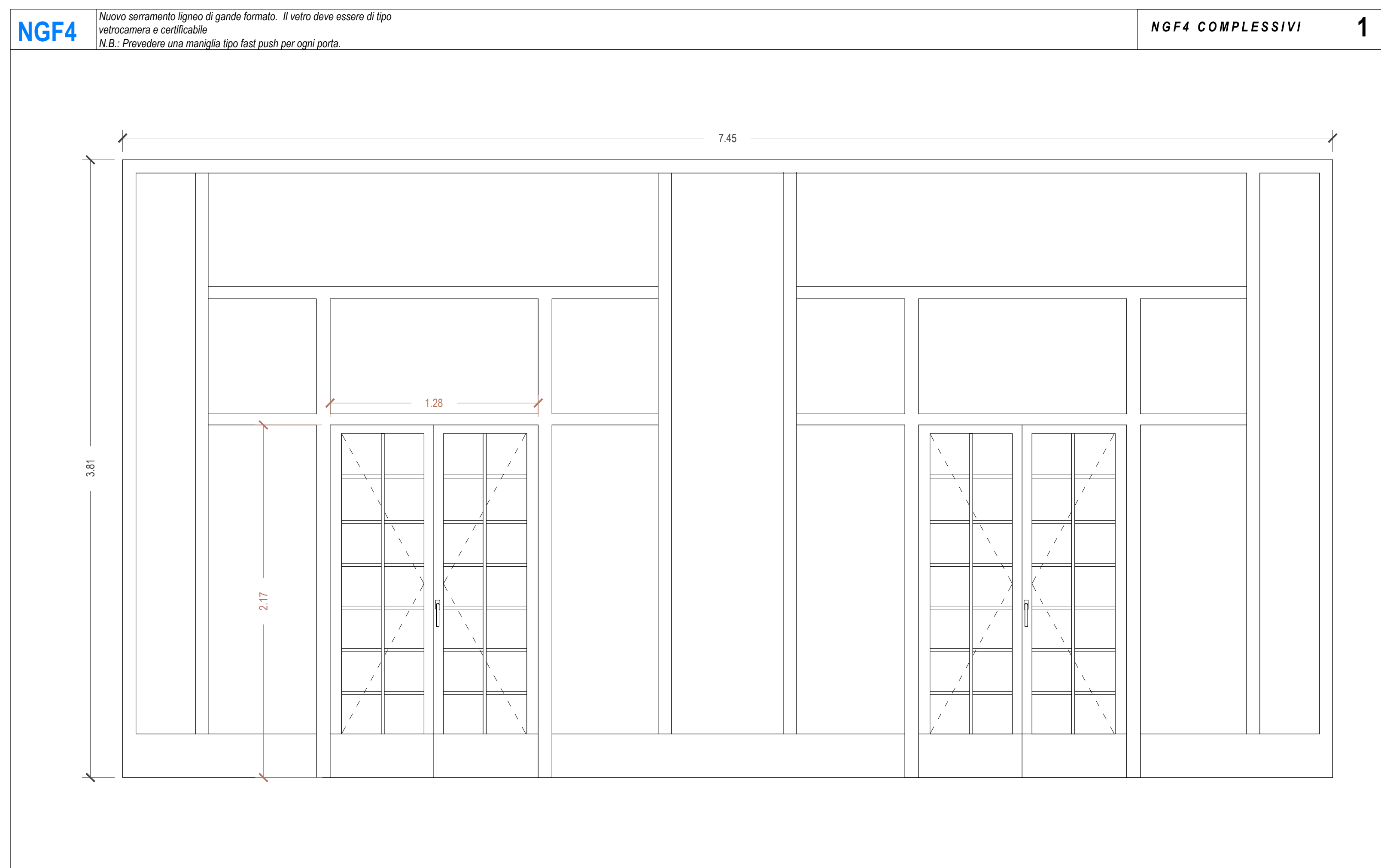
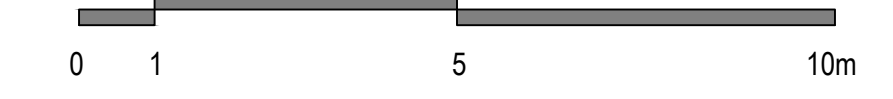
GLI ESECUTIVI ARCHITETTONICI SONO DA LEGGERSI UNITAMENTE A QUELLI STRUTTURALI ED IMPIANTISTICI. EVENTUALI DISCREPANZE PRESENTI TRA GLI ELABORATI DELLE VARIE DISCIPLINE DEVONO ESSERE COMUNICATE TEMPESTIVAMENTE AI PROGETTISTI TRAMITE IL DIRETTORE DEI LAVORI.

I PROGETTISTI NON SONO RESPONSABILI DI TUTTE LE MODIFICHE APPORTATE SUCCESSIVAMENTE ALLA CONSEGNA UFFICIALE DEL PROGETTO ESECUTIVO CHE NON HANNO OTTENUTO IL RELATIVO BENESTARE.

SI ELENCAO INOLTRE LE SEGUENTI PRECISAZIONI AL FINE DI POTER INTERPRETARE CORRETTAMENTE TUTTI GLI ELABORATI ESECUTIVI:

- LE QUOTE IN PIANTA IN ASSE AGLI INFISSI APRIIBILI SONO DA CONSIDERARSI MISURATE AL NETTO DEL TELAIO SIA RELATIVAMENTE ALLA LARGHEZZA CHE ALL'ALTEZZA.
- PER LE STRATIGRAFIE DELLE PARETI E CONTROPARETI SI FA RIFERIMENTO ALLO SPECIFICO ARBICO.
- E' FONDAMENTALE PORRE MOLTA ATTENZIONE AI DETTAGLI COSTRUTTIVI IN PARTICOLAR MODO ALLA POSA DEGLI ISOLANTI TERMICI, ACUSTICI E DELLE MEMBRANE IMPERMEABILIZZANTI.
- TUTTE LE GIUNZIONI, PUNTI DI CONNESSIONE TRA SOLAI E PARETI ESTERNE, TUTTE LE CONNESSIONI SU SERRAMENTI, TUTTE LE APERTURE, FORI, TUBAZIONI, LINEE ECC. CHE CONDUCONO VERSO L'ESTERNO DEVONO ESSERE ESEGUITE ASSOLUTAMENTE IMPERMEABILI ALL'ARIA CON NASTRI ADESIIVI O COLLE ADEGUATE.

scala 1:100



**SCR PIEMONTE** **CITTA' DI TORINO**

**DIREZIONE OPERE PUBBLICHE**

**COMITENTE: SCR PIEMONTE S.p.A. COMUNE: CITTA' DI TORINO**

**PROGETTO ESECUTIVO**

**OPERA: TORINO, IL SUO PARCO, IL SUO FIUME: MEMORIA E FUTURO\***

**RESTAURO DEL BORGO MEDIEVALE**

**Tavola n. 019** **TITOLO ELABORATO: ABACO DEI SERRAMENTI VETROCAMERA**

DATA: 15 FEBBRAIO 2024 | SCALA: 1:20, 1:200 | AREA PROGETTUALE: PROGETTO ARCHITETTONICO

FORMATO ELABORATO: AD\_A8 (841 X 1385) | CODICE GENERALE ELABORATO: 22042D02(0)(0)(E)(A)(H)(00)(BE)(P)19(0)

NOTE FILE: AH-00-BE-018-019\_ABACO\_SERR\_rev00.dwg

VERSIONE	DATA	DESCRIZIONE
01	15 FEBBRAIO 2024	Prima redazione
Rev.1		
Rev.2		
Rev.3		

**RTP PROGETTAZIONE**  
PROGETTAZIONE: Arch. Giorgio Salimbeni  
PROGETTAZIONE ESECUZIONALE: Arch. Giorgio Salimbeni  
RESPONSABILE DELLA PROGETTAZIONE: Arch. Giorgio Salimbeni

**RTP ESECUZIONE**  
MONTAGNA: Consorzio Habitat 67, S.p.A.  
MONTAGNA: Consorzio Habitat 67, S.p.A.

**MANDATI**  
MONTAGNA: Consorzio Habitat 67, S.p.A.

**ORGANISMO DI CONTROLLO**  
Responsabile di Commessa: S.C.R. PIEMONTE S.P.A.  
Responsabile Unico del Procedimento: Ing. Michele Niviviera

Questo abaco è di proprietà della Società di Committenza Progetto Piemonte S.p.A. Qualora divulgato o riprodotto anche parzialmente senza autorizzazione della S.C.R. Piemonte S.p.A.