

**REGIONE PIEMONTE**  
 Direzione Programmazione Strategica,  
 Politiche Territoriali ed Edilizia

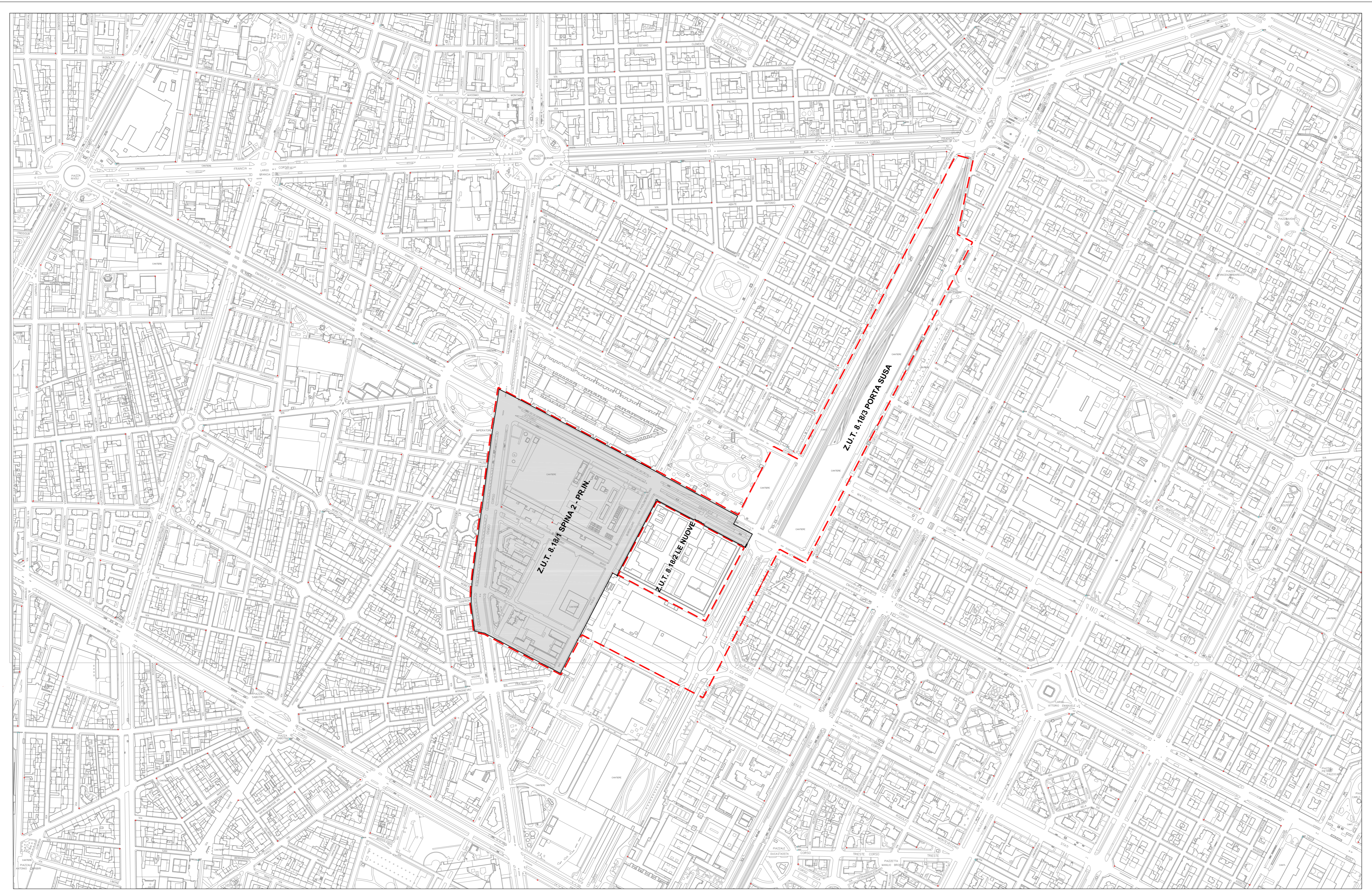
**CITTA' DI TORINO**  
 Direzione Centrale Ambiente, Sviluppo,  
 Territorio e Lavoro  
 Direzione Urbanistica  
 Servizio Strategie Urbane





**PROGRAMMA INTEGRATO (PR.IN.)**  
 ex art.16 L. 17/02/1992 n.179 Delibere C.D.P. del 16/03/1994  
 Modifica all'Accordo di Programma stipulato in data 23 novembre 1998  
 (D.P.C.R. n.5 del 8/02/1999 - B.U.R. n.6 del 12/2/1999)  
 modifica all'Accordo di Programma stipulato in data 13/10/2003  
 (D.P.C.R. n.143 del 4/12/2003 - B.U.R. n.50 del 11/12/2003)  
 e modifica all'Accordo di Programma stipulato in data 16/02/2011  
 (D.P.C.R. n.42 del 10/05/2011 - B.U.R. n.20 del 19/05/2011)  
 ai sensi dell'art.34 del D. Lgs. N.267 del 18/08/2000

**AMBITO 8.18/1 SPINA 2 – PR.IN.**

<b>TAVOLA 3</b>	<b>INQUADRAMENTO TERRITORIALE DEL SUB-AMBITO PR.IN.</b> Scala 1:5.000
Progetto: DIREZIONE URBANISTICA SETTORE STRATEGIE URBANE IL RESPONSABILE TECNICO: AVV. LINDA FERRI	SETTORE STRATEGIE URBANE E URBANISTICHE Arch. Daniela Gregorini 



- LEGENDA**
-  Perimetro SPINA 2
  -  SUB-AMBITO SPINA 2 - PR.IN.