

REGIONE PIEMONTE
 Direzione Programmazione Strategica,
 Politiche Territoriali ed Edilizia


CITTA' DI TORINO
 Direzione Centrale Ambiente, Sviluppo,
 Territorio e Lavoro
 Direzione Urbanistica
 Servizio Strategie Urbane


PROGRAMMA INTEGRATO (PR.IN.)
 ex art.16 L. 17/02/1992 n.179/Delegata CIPE del 16/03/1994
 Modificata all'Accordo di Programma stipulato in data 23 novembre 1998
 (D.P.G.R. n.5 del 8/02/1999 - B.U.R. n.6 del 12/2/1999) -
 modificata all'Accordo di Programma stipulato in data 13/10/2003
 (D.P.G.R. n.143 del 4/12/2003 - B.U.R. n.50 del 11/12/2003)
 e modificata all'Accordo di Programma stipulato in data 16/03/2011
 (D.P.G.R. n.42 del 10/05/2011 - B.U.R. n.20 del 19/05/2011)
 ai sensi dell'art.34 del D. Lgs. N.267 del 18/08/2000

AMBITO 8.18/1 SPINA 2 - PR.IN.

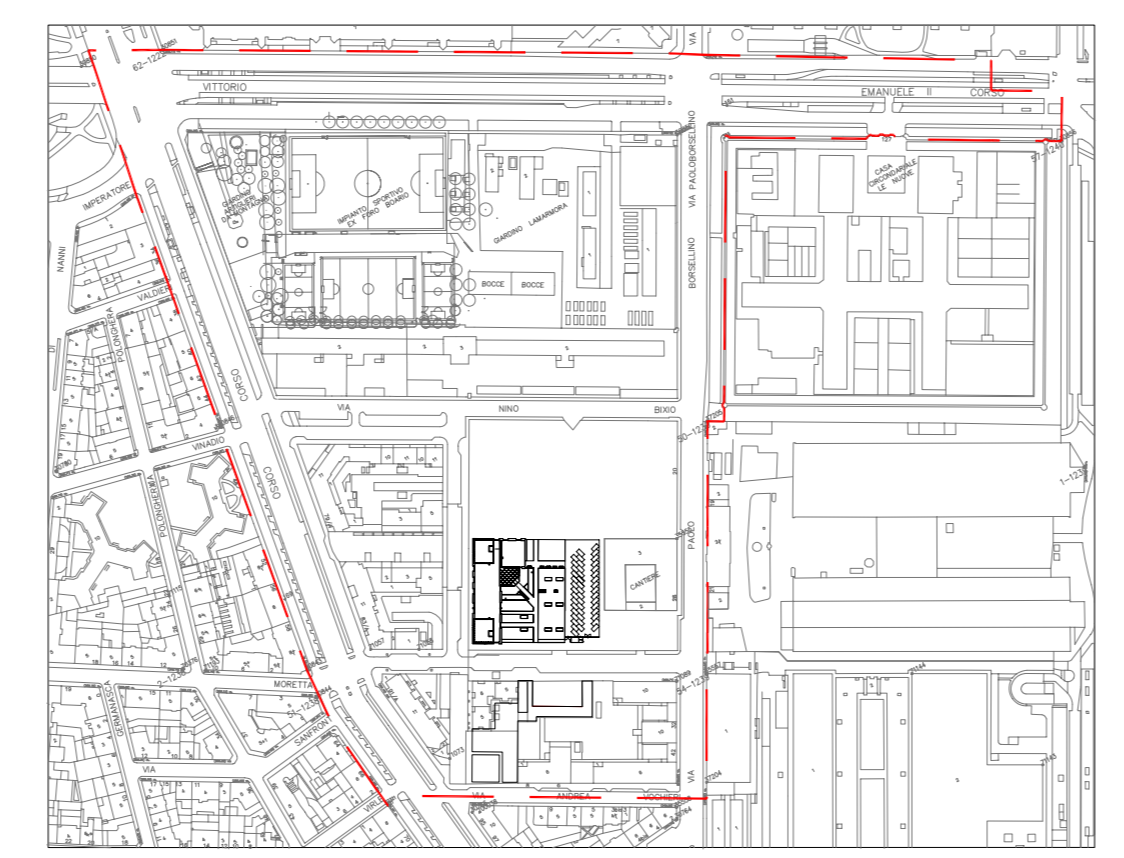
TAVOLA 4b bis **OPERE DI URBANIZZAZIONE IN PROGETTO SCHEMA DI MASSIMA**
 SCALA 1:2.000

Progetto:
 DIREZIONE URBANISTICA
 SETTORE STRATEGIE URBANE
 IL RESPONSABILE TECNICO:
 ANA LINA BIRBA

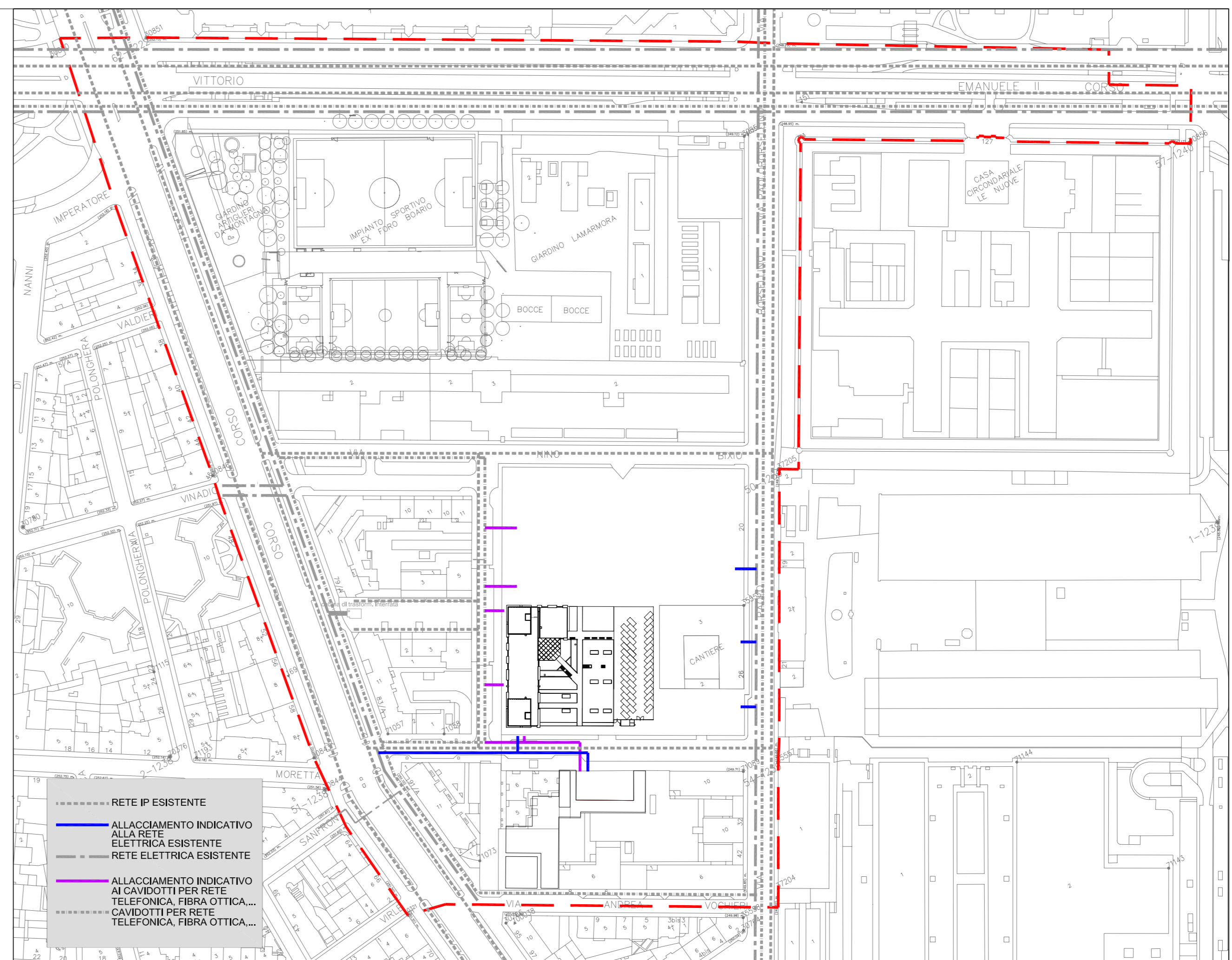
SETTORE STRATEGIE URBANE
 IL DIRIGENTE:
 Daniela Giognardi



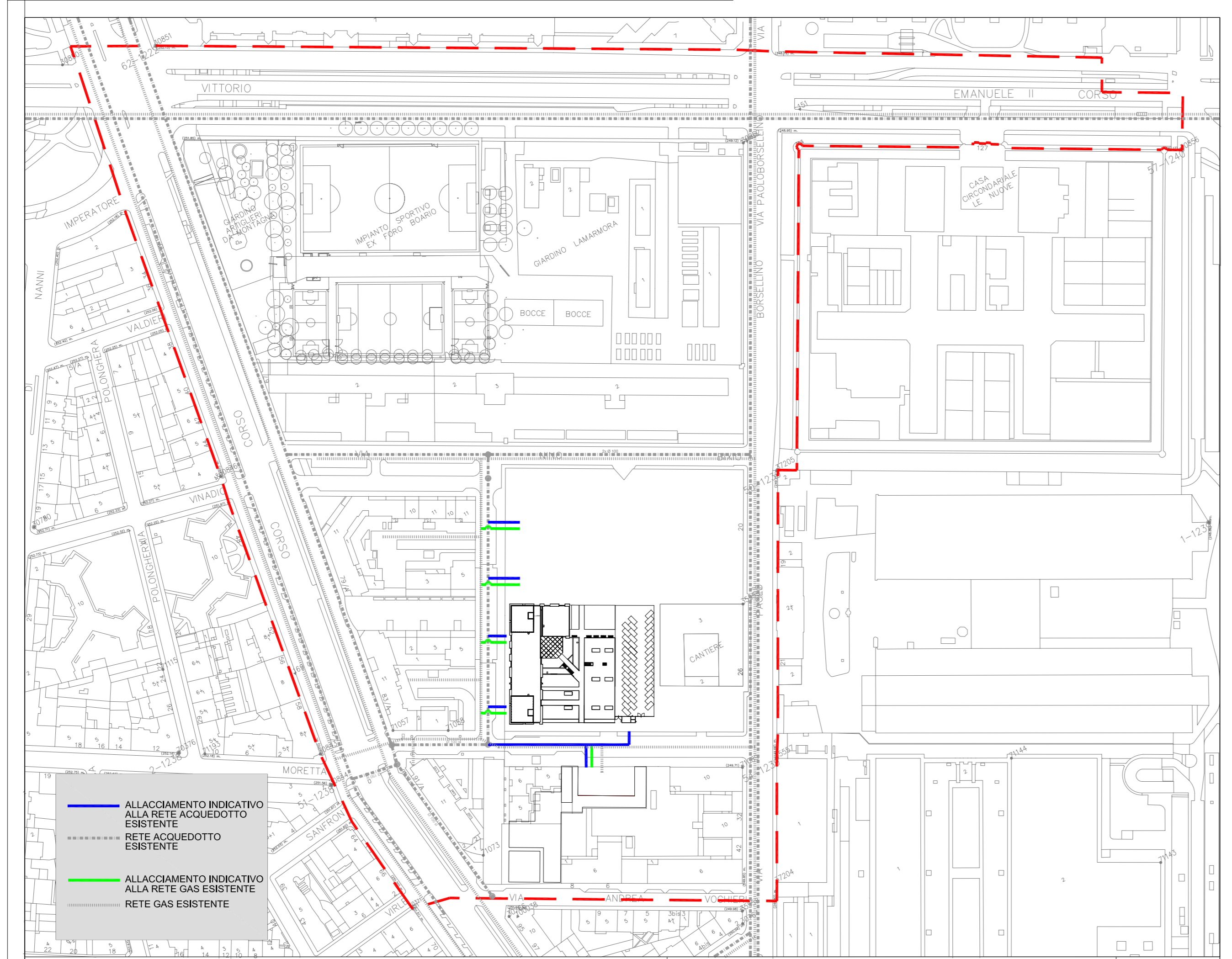
INQUADRAMENTO GENERALE



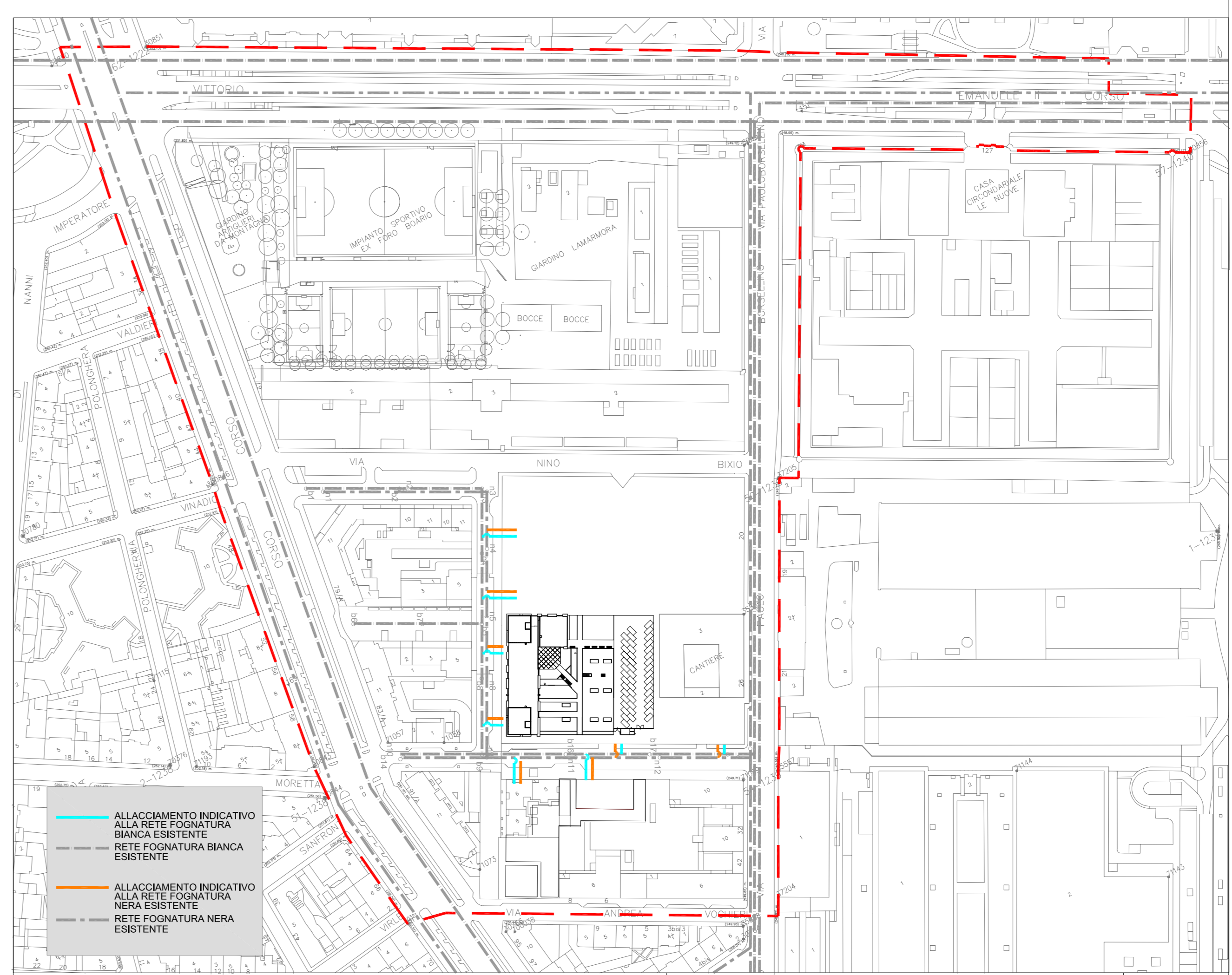
 PERIMETRO AREA PR.IN.



RETI I.P., ELETTRICA, CAVIDOTTI STRALCIO PLANIMETRICO 1:2.000



RETE ACQUEDOTTO E RETE GAS STRALCIO PLANIMETRICO 1:2.000



RETI TELERISC., FOGNATURA BIANCA E NERA STRALCIO PLANIMETRICO 1:2.000