PRGC

Piano Regolatore Generale Comunale

CITTA' DI TORINO

PROGETTO PRELIMINARE

aggiornamento Dicembre 2025

Variante Generale ai sensi dell'art. 14 e 15 della L.R. 56/77 e s.m.i.



titolo documento

RELAZIONE IDROGEOLOGICA - SCHEDE

codice documento

R05-0A-00

ALLEGATO 2

TORINO METROPOLI
Città metropolitana di Torino

CONVENZIONE TRA LA CITTA' DI TORINO E LA CITTA' METROPOLITANA DI TORINO FIRMATA IN DATA 28/11/2023

Direzione Azioni Integrate con gli EE. LL.

Dirigente della Direzione: **Ing. Massimo Vettoretti**

Coordinatore del Gruppo di Progettazione: **Geol. Gabriele Papa**

Redatto da: **Geol. Gabriella De Renzo**

Collaboratore: **Geol. Alessandro Morrone**

Firmato digitalmente da: GABRIELLA MARIA DE RENZO

Il Sindaco

Stefano Lo Russo

L'assessorato P.R.G., Urbanistica, Edilizia privata, Coordinamento grandi progetti, Grandi Infrastrutture nel Settore Trasporti

Paolo Mazzoleni

Progetto a cura del Dipartimento Urbanistica ed Edilizia Privata

Direttrice: arch. Emanuela Canevaro

Responsabile del Procedimento
Servizio Nuovo Piano Regolatore: arch. Daniela Cevrero

Firmato digitalmente da: DANIELA CEVRERO

Con il contributo di

Tutti i dipartimenti della Città di Torino
Politecnico di Torino
Città Metropolitana di Torino, Direzione Azioni Integrate con gli EE.LL, Unità Tutela del Territorio

Con il supporto operativo di

INFRA.TO infrastrutture per la mobilità

ALLEGATO 2

Le schede relative ai pozzi visionati

DIREZIONE AZIONI INTEGRATE EE.LL. - UNITÀ TUTELA DEL TERRITORIO
Corso Inghilterra, 7 – 10138 Torino Tel. 011 861 6960 - Fax 011 861 4271 mail: azioni.integrate@cittametropolitana.torino.it
WWW.CITTAMETROPOLITANA.TORINO.IT

SCHEDA DI RILEVAMENTO PUNTI DI MISURA

POZZO 29

NUOVO PIANO REGOLATORE

CITTA' DI TORINO

Localizzazione	Accessibilità	Stato	Denominazione strumento
Via Emilia 3 – Borgaro (TO)	Accessibile	Poco attivo	Pozzo
Coordinate X (WGS84)	**Coordinate Y (WGS84)**	**Quota assoluta p.c. (m s.l.m.)**	**Area d'uso**
394790,5	4999092,219	244,3	Azienda privata

Google Earth marzo 2022



Stralcio BDTRE 2024

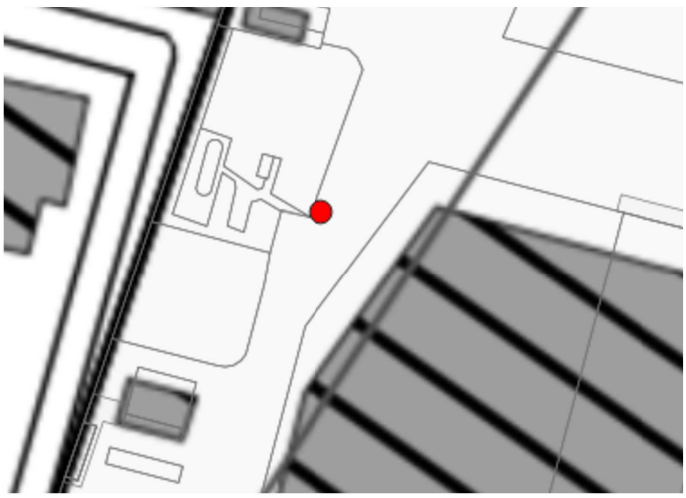

Caratteristiche dell'opera

Nome originario strumento	Descrizione opera	Posizione filtri (m)
PZZ0325193	Chiusino raso campagna non carrabile	-
Profondità (m)	**Data installazione**	**Stratigrafia di riferimento**
27	-	NO

Documentazione fotografica





SCHEDA DI RILEVAMENTO PUNTI DI MISURA

CITTA' DI TORINO

NUOVO PIANO REGOLATORE

POZZO 32

Localizzazione	Accessibilità	Stato	Denominazione strumento
Località Cravario – Borgaro T.se	Accessibile	Attivo	Pozzo
Coordinate X (WGS84)	**Coordinate Y (WGS84)**	**Quota assoluta p.c. (m)**	**Area d'uso**
393842	4998830	247	Azienda pubblica

Google Earth ottobre 2023



Stralcio BDTRE 2024

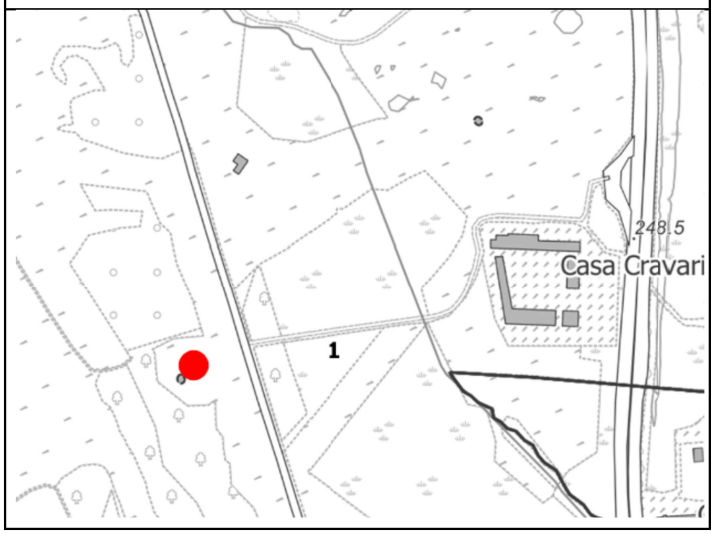

Caratteristiche dell'opera

Nome originario strumento	Descrizione opera	Posizione filtri (m)
Pozzo 53 (TO-P-02903)	pozzo con avanpozzo e locale tecnico	-
Profondità (m)	**Data installazione**	**Stratigrafia di riferimento**
-12,4	-	NO

Documentazione fotografica

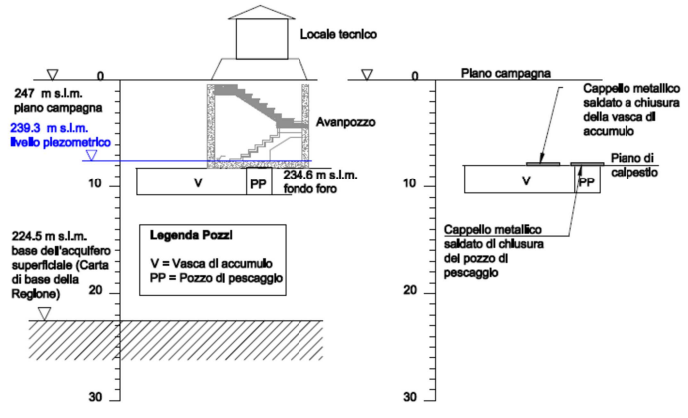



SCHEDA DI RILEVAMENTO PUNTI DI MISURA

CITTA' DI TORINO

NUOVO PIANO REGOLATORE

POZZO 36

Localizzazione	Accessibilità	Stato	Denominazione strumento
Strada del Francese 116 – Torino	Accessibile	Inattivo	Pozzo
Coordinate X (WGS84)	**Coordinate Y (WGS84)**	**Quota assoluta p.c. (m s.l.m.)**	**Area d'uso**
395135,39	4998742,68	240,1	Azienda privata

Google Earth ottobre 2023



Stralcio BDTRE 2024

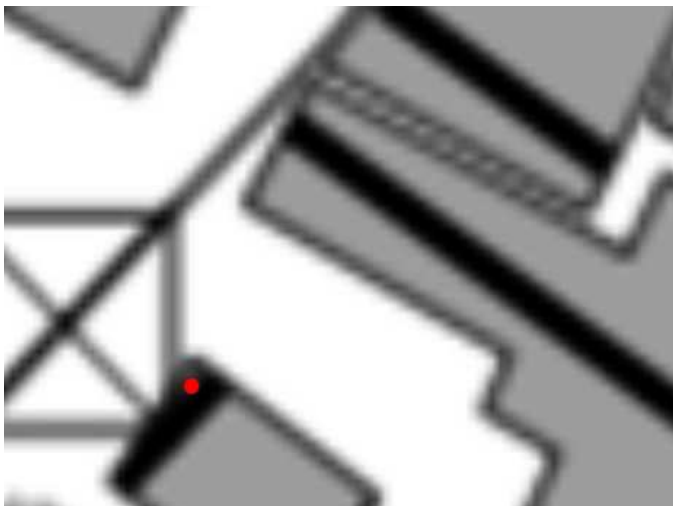

Caratteristiche dell'opera

Nome originario strumento	Descrizione opera	Posizione filtri (m)
PZZ0327701	Chiusino raso pavimento in fabbricato	-
Profondità (m)	**Data installazione**	**Stratigrafia di riferimento**
34,7	-	NO

Documentazione fotografica





SCHEDA DI RILEVAMENTO PUNTI DI MISURA

NUOVO PIANO REGOLATORE

POZZO 75

CITTA' DI TORINO

Localizzazione	Accessibilità	Stato	Denominazione strumento
Via Carolina 30 – Borgaro (TO)	Accessibile con difficoltà	Poco attivo	Pozzo
Coordinate X (WGS84)	**Coordinate Y (WGS84)**	**Quota assoluta p.c. (m s.l.m.)**	**Area d'uso**
394320,71	49981886,19	241,37	Azienda privata

Google Earth marzo 2022



Stralcio BDTRE 2024

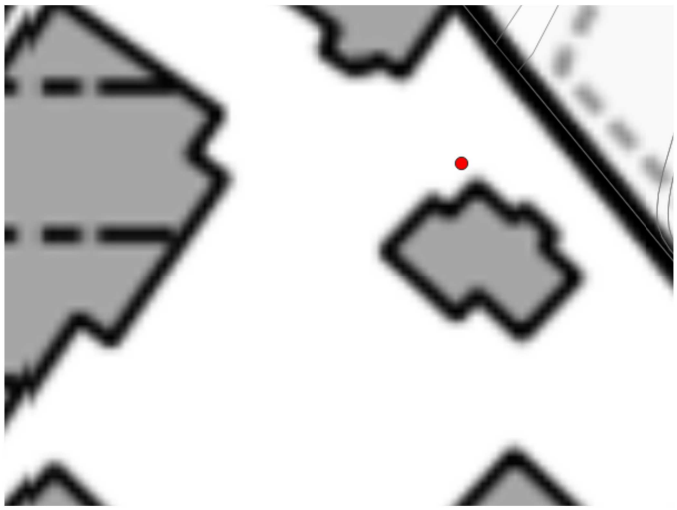

Caratteristiche dell'opera

Data installazione	Descrizione opera	Posizione filtri (m)
-	In prefabbricato, flangiato con piccolo foro	-
Profondità (m)	**Diametro tubo (in)**	**Stratigrafia di riferimento**
-	-	-

Documentazione fotografica





SCHEDA DI RILEVAMENTO PUNTI DI MISURA

NUOVO PIANO REGOLATORE

POZZO 76

CITTA' DI TORINO

Localizzazione	Accessibilità	Stato	Denominazione strumento
Via Carolina 30 – Borgaro (TO)	Accessibile con difficoltà	Poco attivo	Pozzo
Coordinate X (WGS84)	**Coordinate Y (WGS84)**	**Quota assoluta p.c. (m s.l.m.)**	**Area d'uso**
394215,85	4998118,49	239,62	Azienda privata

Google Earth ottobre 2023



Stralcio BDTRE 2024

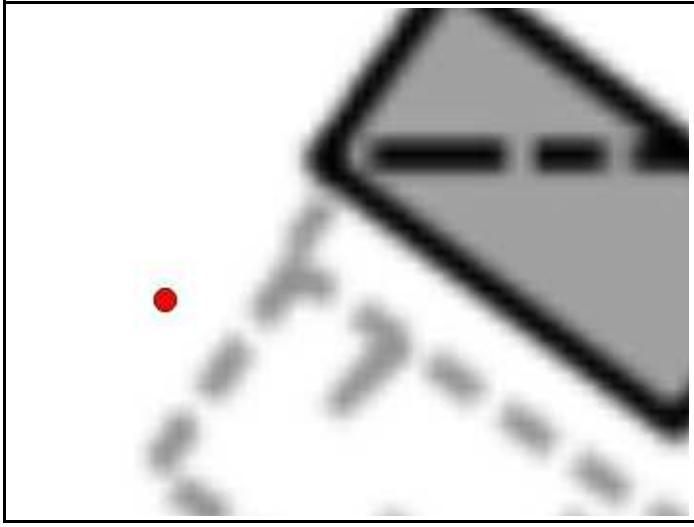

Caratteristiche dell'opera

Data installazione	Descrizione opera	Posizione filtri (m)
-	In prefabbricato, flangiato con piccolo foro	-
Profondità (m)	**Diametro tubo (in)**	**Stratigrafia di riferimento**
-	-	N0

Documentazione fotografica





SCHEDA DI RILEVAMENTO PUNTI DI MISURA

POZZO 86

NUOVO PIANO REGOLATORE

CITTA' DI TORINO

Localizzazione	Accessibilità	Stato	Denominazione strumento
Strada del Francese 141/20 – Torino	Accessibile	Sempre attivo	Pozzo
Coordinate X (WGS84)	**Coordinate Y (WGS84)**	**Quota assoluta p.c. (m s.l.m.)**	**Area d'uso**
395614,99	4998695,26	238,71	Azienda privata

Google Earth marzo 2022



Stralcio BDTRE 2024

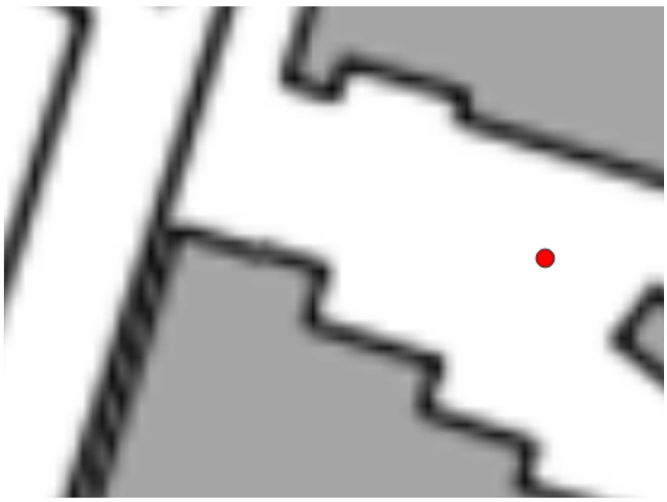

Caratteristiche dell'opera

Nome originario strumento	Descrizione opera	Posizione filtri (m)
TO-P-02292	Chiusino raso campagna non carrabile	-
Profondità (m)	**Data installazione**	**Stratigrafia di riferimento**
18	-	NO

Documentazione fotografica





SCHEDA DI RILEVAMENTO PUNTI DI MISURA

CITTA' DI TORINO

NUOVO PIANO REGOLATORE

POZZO 88

Localizzazione	Accessibilità	Stato	Denominazione strumento
Strada del Francese 157/5 – Torino	Accessibile	Attivo	Pozzo
Coordinate X (WGS84)	**Coordinate Y (WGS84)**	**Quota assoluta p.c. (m s.l.m.)**	**Area d'uso**
395545,91	4998412,75	239,51	Azienda privata

Google Earth marzo 2022



Stralcio BDTRE 2024

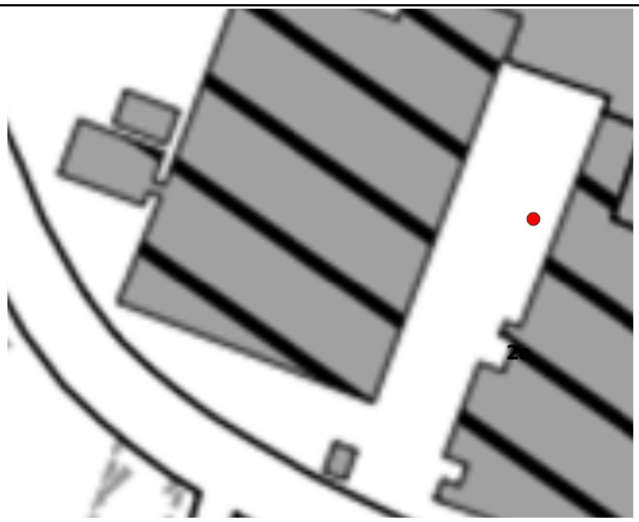

Caratteristiche dell'opera

Nome originario strumento	Descrizione opera	Posizione filtri (m)
NUOVO PIANO REGOLATORE	Chiusino a raso carrabile	-
Profondità (m)	**Data installazione**	**Stratigrafia di riferimento**
35	1980	NO

Documentazione fotografica





SCHEDA DI RILEVAMENTO PUNTI DI MISURA

CITTA' DI TORINO

NUOVO PIANO REGOLATORE

POZZO 90

Localizzazione	Accessibilità	Stato	Denominazione strumento
Strada del Francese 160/1 – Torino	Non accessibile	Attivo	Pozzo
Coordinate X (WGS84)	**Coordinate Y (WGS84)**	**Quota assoluta p.c. (m s.l.m.)**	**Area d'uso**
395691,97	4998290,7	238,89	Azienda privata

Google Earth marzo 2022



Stralcio BDTRE 2024

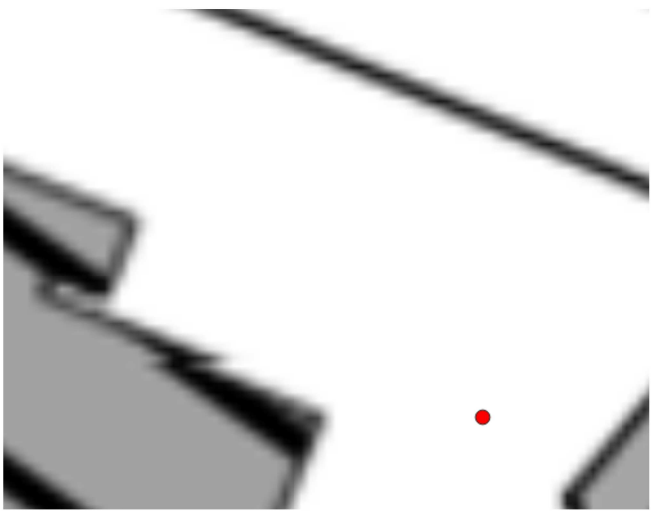

Caratteristiche dell'opera

Nome originario strumento	Descrizione opera	Posizione filtri (m)
PZZ0342385	Chiusino a raso non carrabile	-
Profondità (m)	**Data installazione**	**Stratigrafia di riferimento**
20,2	-	Sì. piezometri 16p e 17p tav2a

Documentazione fotografica





SCHEDA DI RILEVAMENTO PUNTI DI MISURA

POZZO 129

NUOVO PIANO REGOLATORE

CITTA' DI TORINO

Localizzazione	Accessibilità	Stato	Denominazione strumento
Strada della Barberina 27 – Torino	Accessibile	Attivo	Pozzo
Coordinate X (WGS84)	**Coordinate Y (WGS84)**	**Quota assoluta p.c. (m s.l.m.)**	**Area d'uso**
397828,18	4997162,28	223,54	Privato

Google Earth ottobre 2023



Stralcio BDTRE 2024

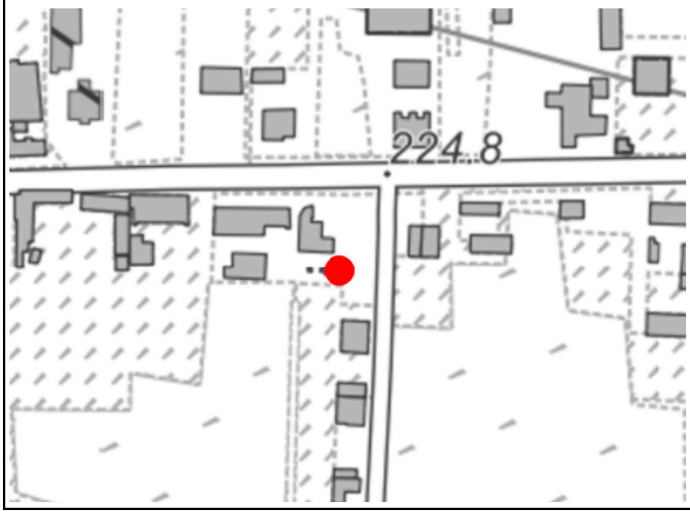

Caratteristiche dell'opera

Nome originario strumento	Descrizione opera	Posizione filtri (m)
PZZ0322454	Chiusino a raso	-
Profondità (m)	**Data installazione**	**Stratigrafia di riferimento**
8	-	NO

Documentazione fotografica





SCHEDA DI RILEVAMENTO PUNTI DI MISURA

POZZO 141

NUOVO PIANO REGOLATORE

CITTA' DI TORINO

Localizzazione	Accessibilità	Stato	Denominazione strumento
Fondo di Via degli Ulivi - Settimo Torinese	Accessibile	Attivo saltuariamente	Pozzo
Coordinate X (WGS84)	**Coordinate Y (WGS84)**	**Quota assoluta p.c. (m s.l.m.)**	**Area d'uso**
399294	4998047,73	222,62	Privato

Google Earth marzo 2022



Stralcio BDTRE 2024

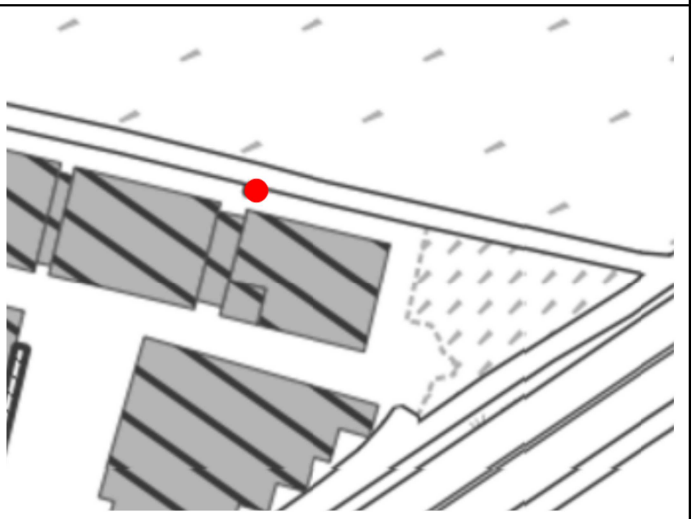

Caratteristiche dell'opera

Nome originario strumento	Descrizione opera	Posizione filtri (m)
-	Chiusino a raso carrabile	-
Profondità (m)	**Data installazione**	**Stratigrafia di riferimento**
30	-	-

Documentazione fotografica





SCHEDA DI RILEVAMENTO PUNTI DI MISURA

CITTA' DI TORINO

NUOVO PIANO REGOLATORE

POZZO 142

Localizzazione	Accessibilità	Stato	Denominazione strumento
Via Toce 501 Settimo Torinese	Accessibile	Attivo saltuariamente	Pozzo
Coordinate X (WGS84)	**Coordinate Y (WGS84)**	**Quota assoluta p.c. (m s.l.m.)**	**Area d'uso**
399535,98	4997955,97	223,28	Privato

Google Earth marzo 2022



Stralcio BDTRE 2024



Caratteristiche dell'opera

Nome originario strumento	Descrizione opera	Posizione filtri (m)
-	Chiusino a raso carrabile	-
Profondità (m)	**Data installazione**	**Stratigrafia di riferimento**
-	-	NO

Documentazione fotografica





SCHEDA DI RILEVAMENTO PUNTI DI MISURA

POZZO 152

NUOVO PIANO REGOLATORE

CITTA' DI TORINO

Localizzazione	Accessibilità	Stato	Denominazione strumento
Strada Cascina la Consolata, 7 – Settimo Torinese	Accessibile	Attivo saltuariamente	Pozzo
Coordinate X (WGS84)	**Coordinate Y (WGS84)**	**Quota assoluta p.c. (m)**	**Area d'uso**
401033,23	4998777,04	215,46	Azienda privata

Google Earth marzo 2022



Stralcio BDTRE 2024

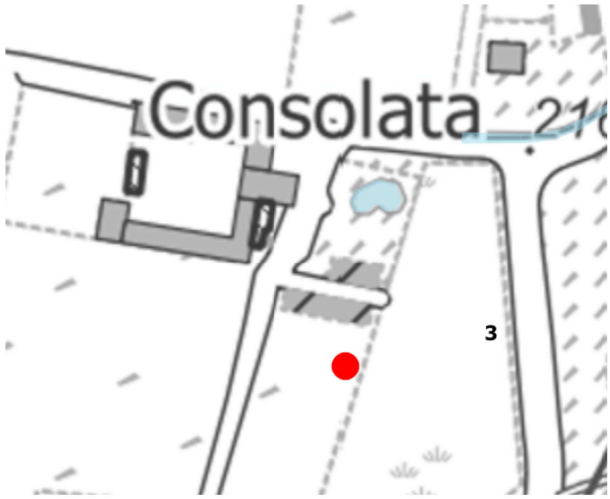

Caratteristiche dell'opera

Nome originario strumento	Descrizione opera	Posizione filtri (m)
PZZ0329003	Chiusino in cemento sopraelevato	-
Profondità (m)	**Data installazione**	**Stratigrafia di riferimento**
22	-	NO

Documentazione fotografica





SCHEDA DI RILEVAMENTO PUNTI DI MISURA

POZZO 154

NUOVO PIANO REGOLATORE

CITTA' DI TORINO

Localizzazione	Accessibilità	Stato	Denominazione strumento
Strada della Cebrosa 23/25 Settimo Torinese	Accessibile non misurabile	Attivo	Pozzo
Coordinate X (WGS84)	**Coordinate Y (WGS84)**	**Quota assoluta p.c. (m)**	**Area d'uso**
400327	4998455	220	Azienda privata

Google Earth marzo 2022



Stralcio BDTRE 2024

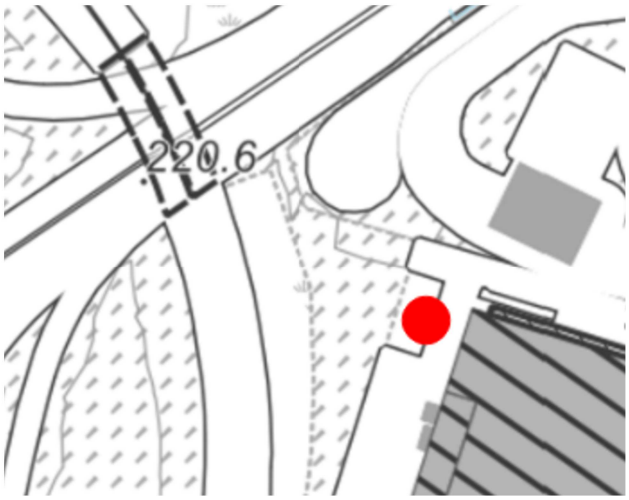

Caratteristiche dell'opera

Nome originario strumento	Descrizione opera	Posizione filtri (m)
PZZ0321638	Chiusino in cemento sopraelevato	-
Profondità (m)	**Data installazione**	**Stratigrafia di riferimento**
20,00	2007	NO

Documentazione fotografica





SCHEDA DI RILEVAMENTO PUNTI DI MISURA

POZZO 155

NUOVO PIANO REGOLATORE

CITTA' DI TORINO

Localizzazione	Accessibilità	Stato	Denominazione strumento
Strada della Cebrosa 23/25 Settimo Torinese	Accessibile	Attivo	Pozzo
Coordinate X (WGS84)	**Coordinate Y (WGS84)**	**Quota assoluta p.c. (m)**	**Area d'uso**
400308,7	4998407,8	220	Azienda privata

Google Earth marzo 2022



Stralcio BDTRE 2024

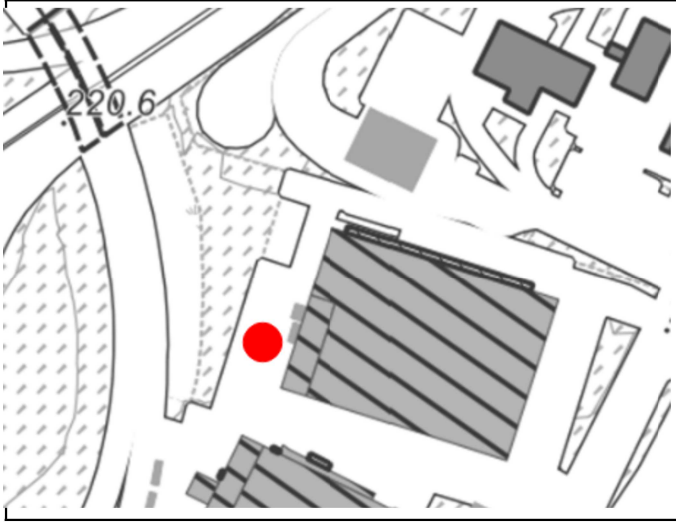

Caratteristiche dell'opera

Nome originario strumento	Descrizione opera	Posizione filtri (m)
PZZ0321636	Chiusino sopraelevato	-
Profondità (m)	**Data installazione**	**Stratigrafia di riferimento**
20	2007	NO

Documentazione fotografica





SCHEDA DI RILEVAMENTO PUNTI DI MISURA

NUOVO PIANO REGOLATORE

POZZO 185

CITTA' DI TORINO

Localizzazione	Accessibilità	Stato	Denominazione strumento
Strada Borgata Paradiso 22 – Settimo (TO)	Accessibile	Attivo	Pozzo
Coordinate X (WGS84)	**Coordinate Y (WGS84)**	**Quota assoluta p.c. (m)**	**Area d'uso**
401936,1	4997081,11	208,39	Azienda privata

Google Earth ottobre 2023



Stralcio BDTRE 2024



Caratteristiche dell'opera

Nome originario strumento	Descrizione opera	Posizione filtri (m)
PZZ0322192	Chiusino a raso	-
Profondità (m)	**Data installazione**	**Stratigrafia di riferimento**
26	1970	NO

Documentazione fotografica





SCHEDA DI RILEVAMENTO PUNTI DI MISURA

POZZO 195

NUOVO PIANO REGOLATORE

CITTA' DI TORINO

Localizzazione	Accessibilità	Stato	Denominazione strumento
Corso Vercelli 27 – Venaria Reale	Accessibile	Attivo	Pozzo
Coordinate X (WGS84)	**Coordinate Y (WGS84)**	**Quota assoluta p.c. (m s.l.m.)**	**Area d'uso**
392380,19	4996542,57	261,56	Azienda privata

Google Earth marzo 2022



Stralcio BDTRE 2024

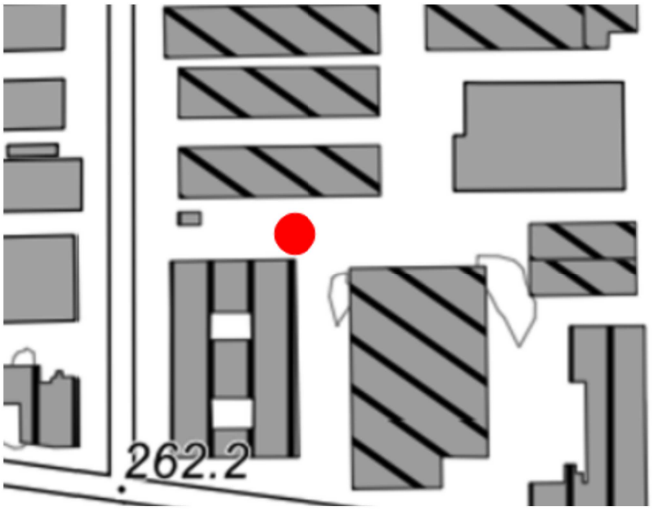

Caratteristiche dell'opera

Nome originario strumento	Descrizione opera	Posizione filtri (m)
-	Chiusino carrabile	-
Profondità (m)	**Data installazione**	**Stratigrafia di riferimento**
32	-	-

Documentazione fotografica





SCHEDA DI RILEVAMENTO PUNTI DI MISURA

POZZO 229

NUOVO PIANO REGOLATORE

CITTA' DI TORINO

Localizzazione	Accessibilità	Stato	Denominazione strumento
Strada Torino-Pianezza 29a Collegno	Accessibile non misurabile	Attivo	Pozzo
Coordinate X (WGS84)	**Coordinate Y (WGS84)**	**Quota assoluta p.c. (m s.l.m.)**	**Area d'uso**
390625	4994690	273	Azienda privata

Google Earth marzo 2022



Stralcio BDTRE 2024

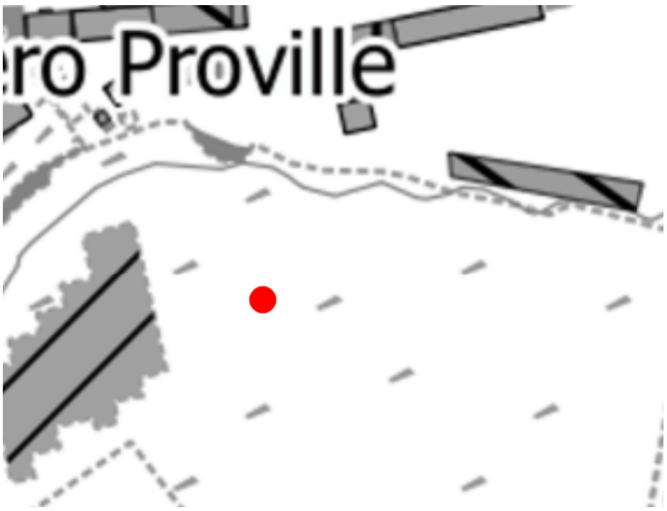

Caratteristiche dell'opera

Nome originario strumento	Descrizione opera	Posizione filtri (m)
-	Pozzo in edificato apposito	-
Profondità (m)	**Data installazione**	**Stratigrafia di riferimento**
-	-	-

Documentazione fotografica





SCHEDA DI RILEVAMENTO PUNTI DI MISURA

CITTA' DI TORINO

NUOVO PIANO REGOLATORE

POZZO 248

Localizzazione	Accessibilità	Stato	Denominazione strumento
Via Pietro Thouar 2 – Torino	Accessibile	Intasato	Pozzo
Coordinate X (WGS84)	**Coordinate Y (WGS84)**	**Quota assoluta p.c. (m)**	**Area d'uso**
394302,26	4994012,92	238,86	Cortile scolastico

Google Earth marzo 2023



Stralcio BDTRE 2024

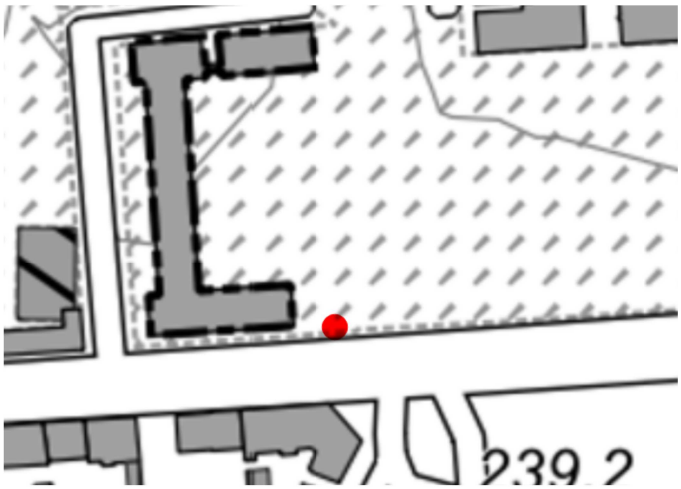

Caratteristiche dell'opera

Nome originario strumento	Descrizione opera	Posizione filtri (m)
-	Chiusino carrabile	-
Profondità (m)	**Data installazione**	**Stratigrafia di riferimento**
-	-A25-	NO

Documentazione fotografica





SCHEDA DI RILEVAMENTO PUNTI DI MISURA

POZZO 249

NUOVO PIANO REGOLATORE

Localizzazione	Accessibilità	Stato	Denominazione strumento
Via Nole (Parco Dora) – Torino	Accessibile	Poco attivo	Pozzo PZZ0339911
Coordinate X (WGS84)	**Coordinate Y (WGS84)**	**Quota assoluta p.c. (m)**	**Area d'uso**
394500	494067	238,63	Suolo pubblico

Google Earth marzo 2023



Stralcio BDTRE 2024

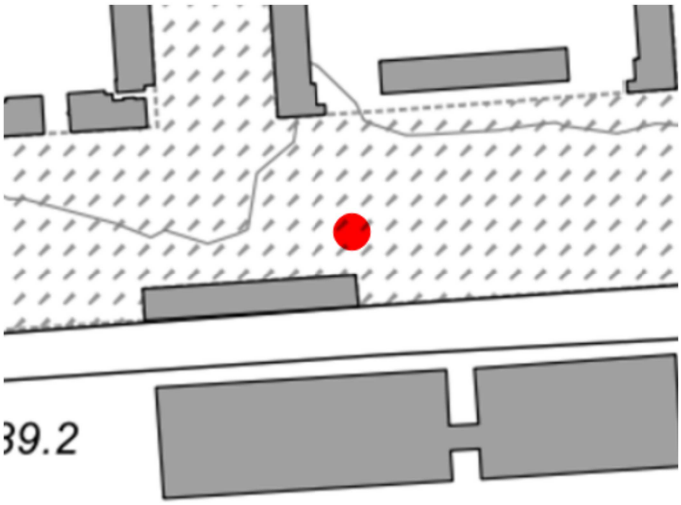

Caratteristiche dell'opera

Data installazione	Descrizione opera	Posizione filtri (m)
2011	Chiusino a raso non carrabile	Chiusino a raso non carrabile
Profondità (m)	**Diametro tubo (in)**	**Stratigrafia di riferimento**
27	-	-

Documentazione fotografica





SCHEDA DI RILEVAMENTO PUNTI DI MISURA

NUOVO PIANO REGOLATORE

POZZO 258

CITTA' DI TORINO

Localizzazione	Accessibilità	Stato	Denominazione strumento
Via Fermi 13 – Torino	Accessibile	Inattivo	Pozzo PZZ0326773
Coordinate X (WGS84)	**Coordinate Y (WGS84)**	**Quota assoluta p.c. (m)**	**Area d'uso**
395673,9	4996556,04	233,92	Azienda privata

Google Earth marzo 2023



Stralcio BDTRE 2024

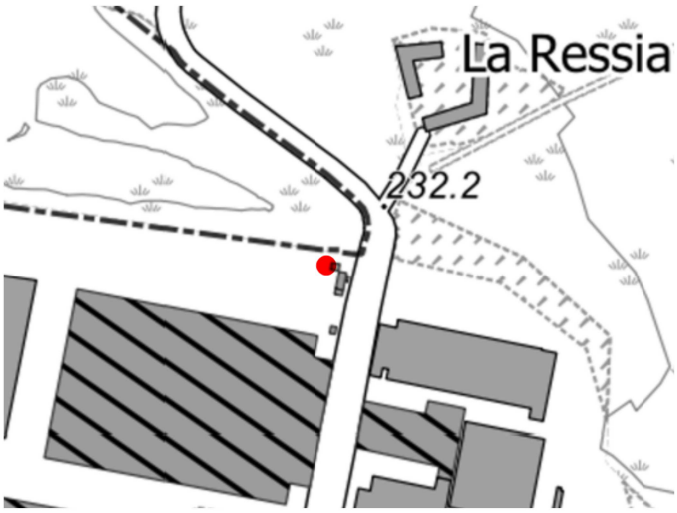

Caratteristiche dell'opera

Data installazione	Descrizione opera	Posizione filtri (m)
-	Chiusino a raso non carrabile	-
Profondità (m)	**Diametro tubo (in)**	**Stratigrafia di riferimento**
24	-	-

Documentazione fotografica





SCHEDA DI RILEVAMENTO PUNTI DI MISURA

NUOVO PIANO REGOLATORE

POZZO 282

CITTA' DI TORINO

Localizzazione	Accessibilità	Stato	Denominazione strumento
Via Ala di Stura 84 – Torino	Accessibile	Attivo	Pozzo PZZ0342203
Coordinate X (WGS84)	**Coordinate Y (WGS84)**	**Quota assoluta p.c. (m)**	**Area d'uso**
396655	4995806	235,5	Azienda privata

Google Earth marzo 2023



Stralcio BDTRE 2024

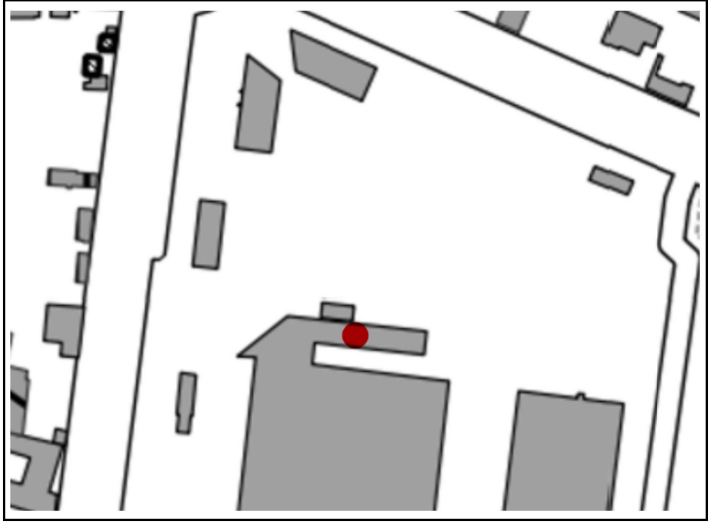

Caratteristiche dell'opera

Data installazione	Descrizione opera	Posizione filtri (m)
1969	Chiusino a raso non carrabile	-
Profondità (m)	**Diametro tubo (in)**	**Stratigrafia di riferimento**
30,5	-	-

Documentazione fotografica





SCHEDA DI RILEVAMENTO PUNTI DI MISURA

NUOVO PIANO REGOLATORE

POZZO 317

CITTA' DI TORINO

Localizzazione	Accessibilità	Stato	Denominazione strumento
Corso Tatanto 61a – Torino	Accessibile non misurabile	Inattivo	Pozzo PZZ0329390
Coordinate X (WGS84)	**Coordinate Y (WGS84)**	**Quota assoluta p.c. (m)**	**Area d'uso**
398179,65	4994875,36	227,4	Azienda privata

Google Earth marzo 2023



Stralcio BDTRE 2024

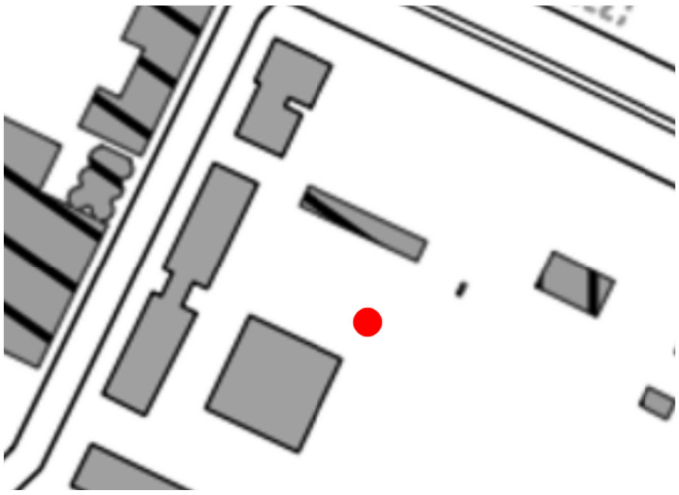

Caratteristiche dell'opera

Nome originario strumento	Descrizione opera	Posizione filtri (m)
PZZ0329390	Chiusino a raso non carrabile	-
Profondità (m)	**Data installazione**	**Stratigrafia di riferimento**
38	1987	NO

Documentazione fotografica





SCHEDA DI RILEVAMENTO PUNTI DI MISURA

POZZO 333

NUOVO PIANO REGOLATORE

CITTA' DI TORINO

Localizzazione	Accessibilità	Stato	Denominazione strumento
Strada da Bertolla ad Abbadia di Stura 54 – Torino	Accessibile	Inattivo	Pozzo
Coordinate X (WGS84)	**Coordinate Y (WGS84)**	**Quota assoluta p.c. (m)**	**Area d'uso**
400623,5	4995367,75	29,31	Privato

Google Earth marzo 2023



Stralcio BDTRE 2024



Caratteristiche dell'opera

Nome originario strumento	Descrizione opera	Posizione filtri (m)
PZZ0326893	Nessun chiusino	-
Profondità (m)	**Data installazione**	**Stratigrafia di riferimento**
11	-	NO

Documentazione fotografica





SCHEDA DI RILEVAMENTO PUNTI DI MISURA

POZZO 334

NUOVO PIANO REGOLATORE

CITTA' DI TORINO

Localizzazione	Accessibilità	Stato	Denominazione strumento
Via Santagata 47 – Torino	Accessibile	Attivo	Pozzo
Coordinate X (WGS84)	**Coordinate Y (WGS84)**	**Quota assoluta p.c. (m)**	**Area d'uso**
400848,84	4995205,81	209,3	Azienda privata

Google Earth marzo 2023



Stralcio BDTRE 2024

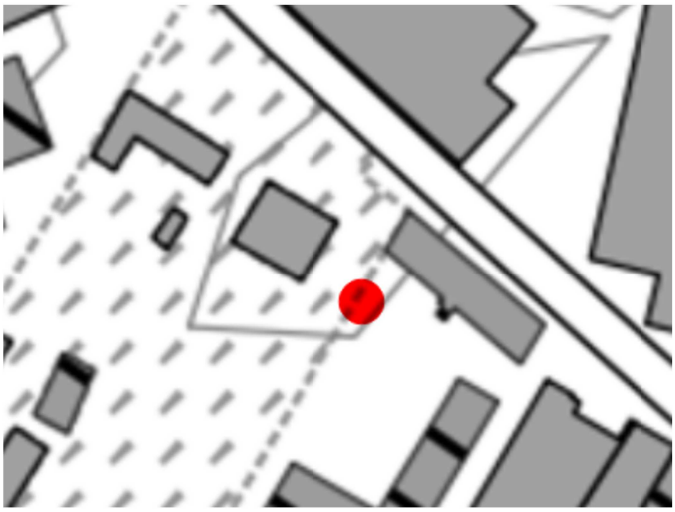

Caratteristiche dell'opera

Nome originario strumento	Descrizione opera	Posizione filtri (m)
PZZ0326893	Chiusino carrabile	-
Profondità (m)	**Data installazione**	**Stratigrafia di riferimento**
16	2010	NO

Documentazione fotografica





SCHEDA DI RILEVAMENTO PUNTI DI MISURA

POZZO 335

NUOVO PIANO REGOLATORE

Localizzazione	Accessibilità	Stato	Denominazione strumento
Via Luigi Santagata 14 – Torino	Accessibile	Attivo	Pozzo
Coordinate X (WGS84)	**Coordinate Y (WGS84)**	**Quota assoluta p.c. (m)**	**Area d'uso**
401060,72	4995158,35	208,68	Azienda privata

Google Earth marzo 2023



Stralcio BDTRE 2024



Caratteristiche dell'opera

Nome originario strumento	Descrizione opera	Posizione filtri (m)
PZZ0327644	Nessun chiusino	-
Profondità (m)	**Data installazione**	**Stratigrafia di riferimento**
10	-	NO

Documentazione fotografica





SCHEDA DI RILEVAMENTO PUNTI DI MISURA

POZZO 342

NUOVO PIANO REGOLATORE

CITTA' DI TORINO

Localizzazione	Accessibilità	Stato	Denominazione strumento
Via Rubens Fattorelli 86 – Torino	Accessibile	Poco attivo	Pozzo
Coordinate X (WGS84)	**Coordinate Y (WGS84)**	**Quota assoluta p.c. (m)**	**Area d'uso**
400834	4994545	208,85	Azienda privata

Google Earth marzo 2023



Stralcio BDTRE 2024

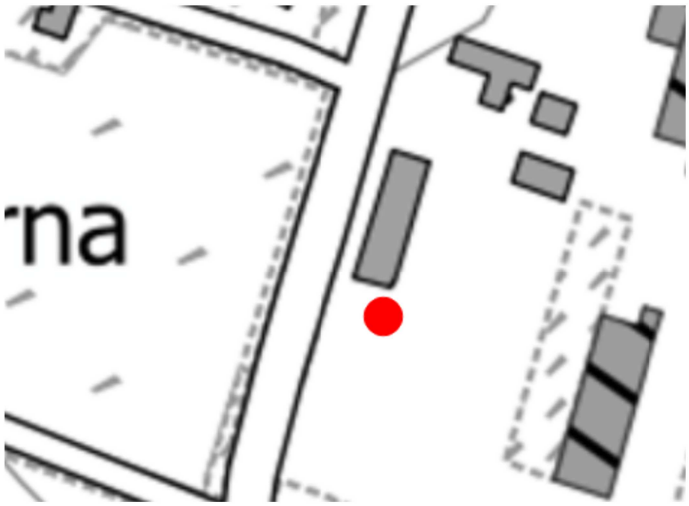

Caratteristiche dell'opera

Nome originario strumento	Descrizione opera	Posizione filtri (m)
PZZ0323931	Chiusino a raso non carrabile	-
Profondità (m)	**Data installazione**	**Stratigrafia di riferimento**
10	-	NO

Documentazione fotografica





SCHEDA DI RILEVAMENTO PUNTI DI MISURA

POZZO 343

NUOVO PIANO REGOLATORE

CITTA' DI TORINO

Localizzazione	Accessibilità	Stato	Denominazione strumento
Via Gran Paradiso 16 – Torino	Accessibile	Attivo	Pozzo
Coordinate X (WGS84)	**Coordinate Y (WGS84)**	**Quota assoluta p.c. (m)**	**Area d'uso**
401296	4994621	207	Azienda privata

Google Earth marzo 2023



Stralcio BDTRE 2024



Caratteristiche dell'opera

Nome originario strumento	Descrizione opera	Posizione filtri (m)
-	Nessun chiusino	
Profondità (m)	**Data installazione**	**Stratigrafia di riferimento**
8	-	SÌ

Documentazione fotografica





SCHEDA DI RILEVAMENTO PUNTI DI MISURA

NUOVO PIANO REGOLATORE

POZZO 393

CITTA' DI TORINO

Localizzazione	Accessibilità	Stato	Denominazione strumento
Largo Bardonecchia 167 – Torino	Accessibile	Buono	Pozzo
Coordinate X (WGS84)	**Coordinate Y (WGS84)**	**Quota assoluta p.c. (m)**	**Area d'uso**
391854,57	4991807,97	267,67	Azienda privata

Google Earth marzo 2023



Stralcio BDTRE 2024

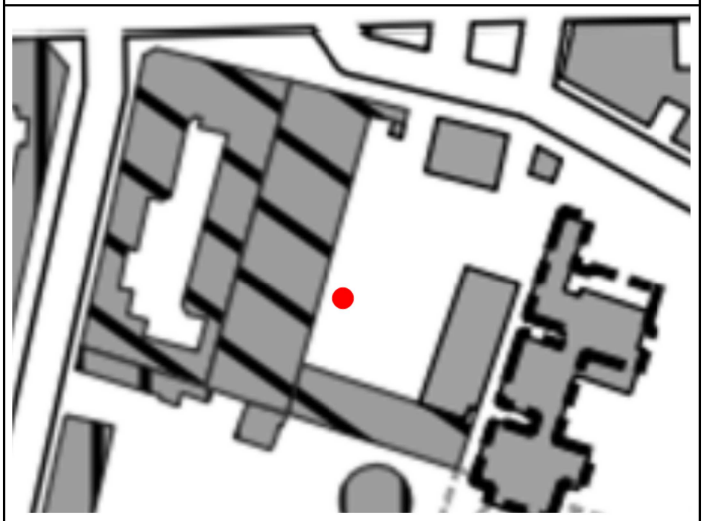

Caratteristiche dell'opera

Nome originario strumento	Descrizione opera	Posizione filtri (m)
-	Chiusino carrabile	-
Profondità (m)	**Data installazione**	**Stratigrafia di riferimento**
52	1962	SÌ

Documentazione fotografica





Piano Regolatore Generale - Revisione

SCHEDA DI RILEVAMENTO PUNTI DI MISURA

POZZO 512

CITTA' DI TORINO

Localizzazione	Accessibilità	Stato	Denominazione strumento
Via Ternengo 11 Via Leoncavallo – Torino	Accessibile	non misurabile	Pozzo
Coordinate X (WGS84)	**Coordinate Y (WGS84)**	**Quota assoluta p.c. (m s.l.m.)**	**Area d'uso**
397568,5	4993262,4	227,3	Luogo privato

Google Earth marzo 2023



Stralcio BDTRE 2024

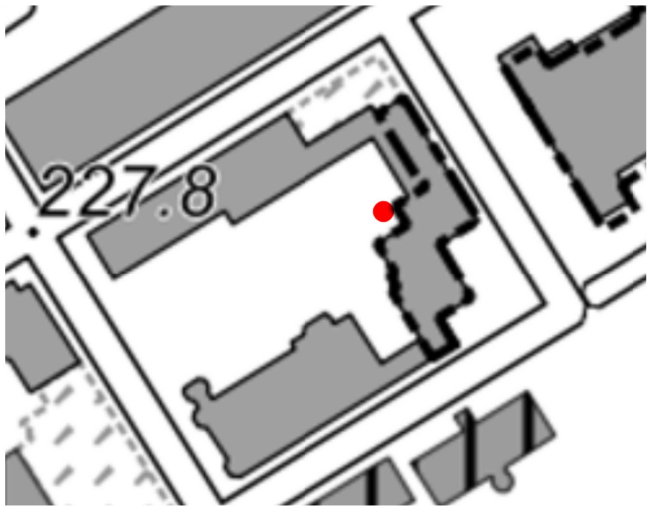

Caratteristiche dell'opera

Nome originario strumento	Descrizione opera	Posizione filtri (m)
-	Chiusino a raso non carrabile	0
Profondità (m)	**Data installazione**	**Stratigrafia di riferimento**
41	1963	SÌ

Documentazione fotografica





SCHEDA DI RILEVAMENTO PUNTI DI MISURA

NUOVO PIANO REGOLATORE

POZZO 568

CITTA' DI TORINO

Localizzazione	Accessibilità	Stato	Denominazione strumento
Corso Siracusa 10 – Torino	Accessibile	Poco attivo	Pozzo
Coordinate X (WGS84)	**Coordinate Y (WGS84)**	**Quota assoluta p.c. (m)**	**Area d'uso**
392419,5	4989896,13	260,63	Scuola privata

Google Earth aprile 2024



Stralcio BDTRE 2024

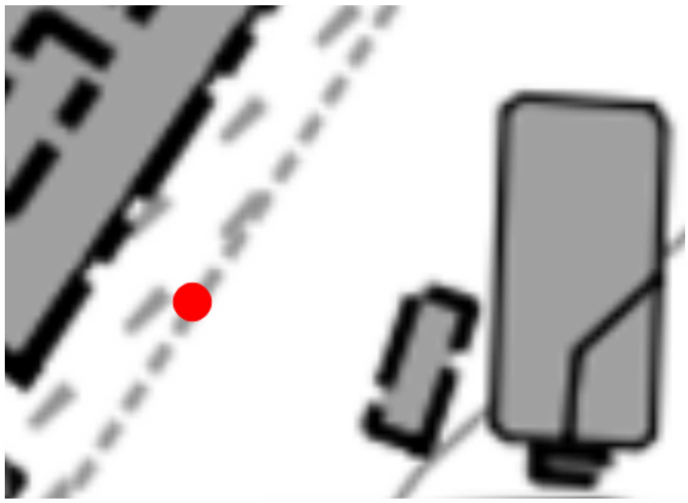

Caratteristiche dell'opera

Data installazione	Descrizione opera	Posizione filtri (m)
-	chiusino a raso non carrabile	-
Profondità (m)	**Diametro tubo (in)**	**Stratigrafia di riferimento**
35	-	SÌ

Documentazione fotografica





SCHEDA DI RILEVAMENTO PUNTI DI MISURA

CITTA' DI TORINO

NUOVO PIANO REGOLATORE

POZZO 570

Localizzazione	Accessibilità	Stato	Denominazione strumento
Giardino Gamba – via Guido Reni 102 - Torino	Accessibile	Inattivo	Pozzo
Coordinate X (WGS84)	**Coordinate Y (WGS84)**	**Quota assoluta p.c. (m)**	**Area d'uso**
392054,5	4989265,2	259,55	Suolo pubblico

Google Earth marzo 2023



Stralcio BDTRE 2024

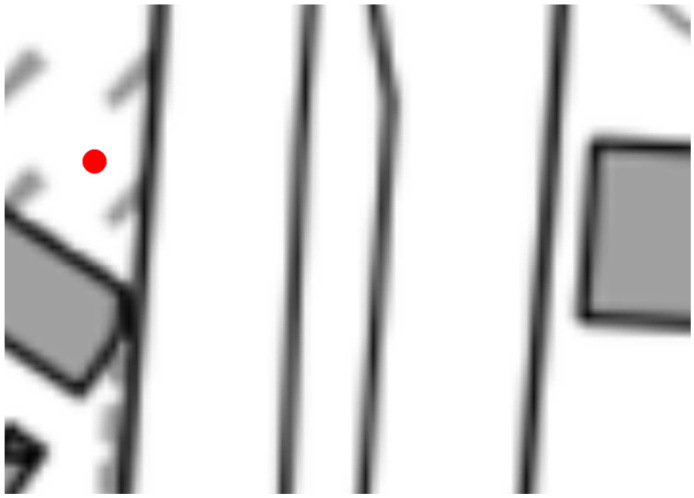

Caratteristiche dell'opera

Data installazione	Descrizione opera	Posizione filtri (m)
2005	chiusino a raso non carrabile	-
Profondità (m)	**Diametro tubo (in)**	**Stratigrafia di riferimento**
62	-	NO

Documentazione fotografica





SCHEDA DI RILEVAMENTO PUNTI DI MISURA

NUOVO PIANO REGOLATORE

POZZO 571

CITTA' DI TORINO

Localizzazione	Accessibilità	Stato	Denominazione strumento
Via Filadelfia 220 – Torino	Accessibile	Poco attivo	Pozzo
Coordinate X (WGS84)	**Coordinate Y (WGS84)**	**Quota assoluta p.c. (m)**	**Area d'uso**
392733,2	4988909,5	253,7	Azienda privata

Google Earth marzo 2023

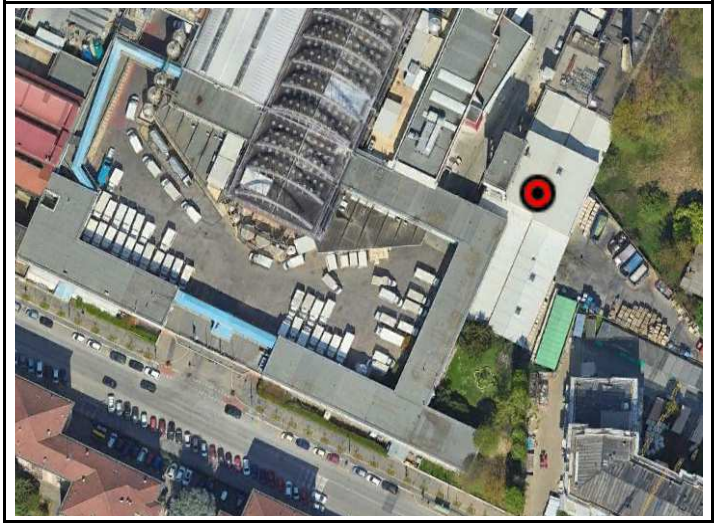

Stralcio BDTRE 2024

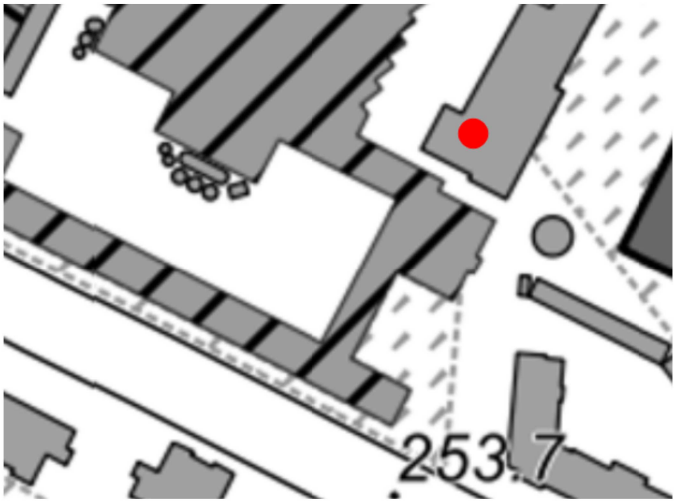

Caratteristiche dell'opera

Data installazione	Descrizione opera	Posizione filtri (m)
-	chiusino a raso non carrabile	-
Profondità (m)	**Diametro tubo (mm)**	**Stratigrafia di riferimento**
67	550	SÌ

Documentazione fotografica





SCHEDA DI RILEVAMENTO PUNTI DI MISURA

NUOVO PIANO REGOLATORE

POZZO 726

CITTA' DI TORINO

Localizzazione	Accessibilità	Stato	Denominazione strumento
Via Olivero 20 – Torino	Accessibile	Saltuariamente attivo	Pozzo
Coordinate X (WGS84)	**Coordinate Y (WGS84)**	**Quota assoluta p.c. (m)**	**Area d'uso**
393254,17	4987252,55	243,66	Azienda privata

Google Earth marzo 2023



Stralcio BDTRE 2024

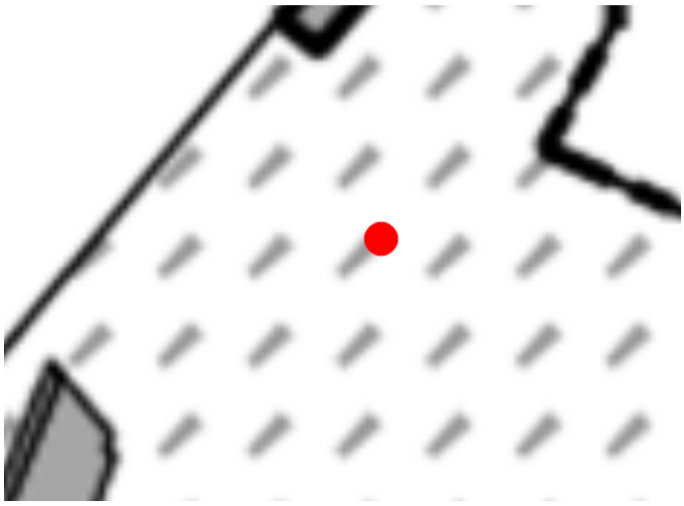

Caratteristiche dell'opera

Nome originario strumento	Descrizione opera	Posizione filtri (m)
PZZ0324661	Chiusino a raso non carrabile	-
Profondità (m)	**Data installazione**	**Stratigrafia di riferimento**
35	-	NO

Documentazione fotografica





SCHEDA DI RILEVAMENTO PUNTI DI MISURA

POZZO 728

NUOVO PIANO REGOLATORE

CITTA' DI TORINO

Localizzazione	Accessibilità	Stato	Denominazione strumento
Corso Giambone 68 – Torino	Accessibile	Inattivo	Pozzo
Coordinate X (WGS84)	**Coordinate Y (WGS84)**	**Quota assoluta p.c. (m)**	**Area d'uso**
393951	4987150	236	Azienda privata

Google Earth marzo 2023



Stralcio BDTRE 2024

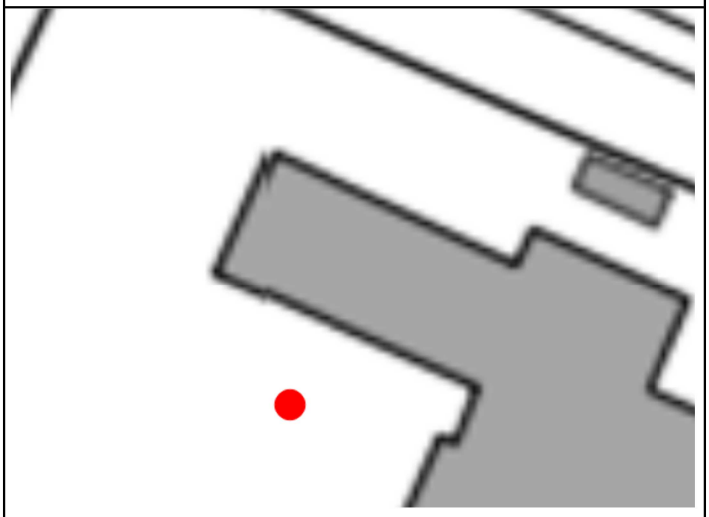

Caratteristiche dell'opera

Nome originario strumento	Descrizione opera	Posizione filtri (m)
PZZ0324645	Chiusino a raso non carrabile	-
Profondità (m)	**Data installazione**	**Stratigrafia di riferimento**
46,15	1959	NO

Documentazione fotografica





SCHEDA DI RILEVAMENTO PUNTI DI MISURA

POZZO 728

NUOVO PIANO REGOLATORE

CITTA' DI TORINO

Localizzazione	Accessibilità	Stato	Denominazione strumento
Corso Giambone 68 – Torino	Accessibile	Inattivo	Pozzo
Coordinate X (WGS84)	**Coordinate Y (WGS84)**	**Quota assoluta p.c. (m)**	**Area d'uso**
393951	4987150	236	Azienda privata

Google Earth marzo 2023



Stralcio BDTRE 2024

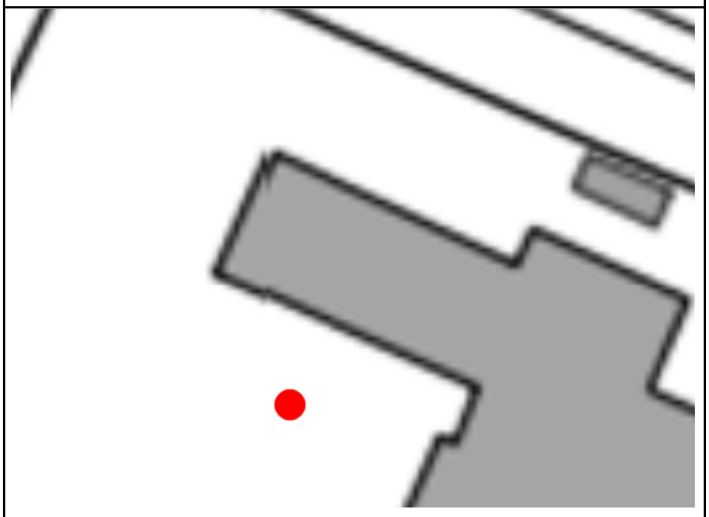

Caratteristiche dell'opera

Nome originario strumento	Descrizione opera	Posizione filtri (m)
PZZ0324645	Chiusino a raso non carrabile	-
Profondità (m)	**Data installazione**	**Stratigrafia di riferimento**
46,15	1959	NO

Documentazione fotografica





SCHEDA DI RILEVAMENTO PUNTI DI MISURA

POZZO 761

NUOVO PIANO REGOLATORE

Localizzazione	Accessibilità	Stato	Denominazione strumento
Strada Castello di Mirafiori 272 – Torino	Accessibile non misurabile	Attivo	Pozzo
Coordinate X (WGS84)	**Coordinate Y (WGS84)**	**Quota assoluta p.c. (m s.l.m.)**	**Area d'uso**
393282,9	4984676,3	236	Azienda privata

Google Earth marzo 2022



Stralcio BDTRE 2024

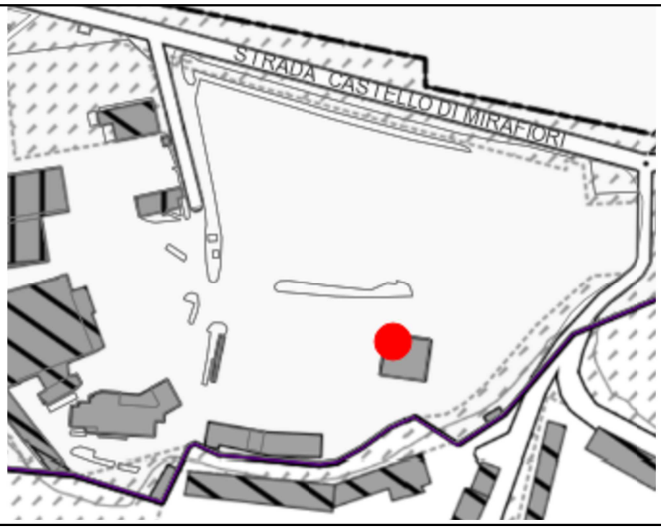

Caratteristiche dell'opera

Nome originario strumento	Descrizione opera	Posizione filtri (m)
PZZ0342684	Camera	-
Profondità (m)	**Data installazione**	**Stratigrafia di riferimento**
24	-	NO

Documentazione fotografica





SCHEDA DI RILEVAMENTO PUNTI DI MISURA

POZZO 762

NUOVO PIANO REGOLATORE

CITTA' DI TORINO

Localizzazione	Accessibilità	Stato	Denominazione strumento
Tra Corso Traiano 70 e 62 – Torino	Accessibile	Dismesso	Pozzo dubbio
Coordinate X (WGS84)	**Coordinate Y (WGS84)**	**Quota assoluta p.c. (m)**	**Area d'uso**
393258,9	4986436,7	241,7	Suolo pubblico

Google Earth marzo 2022



Stralcio BDTRE 2024

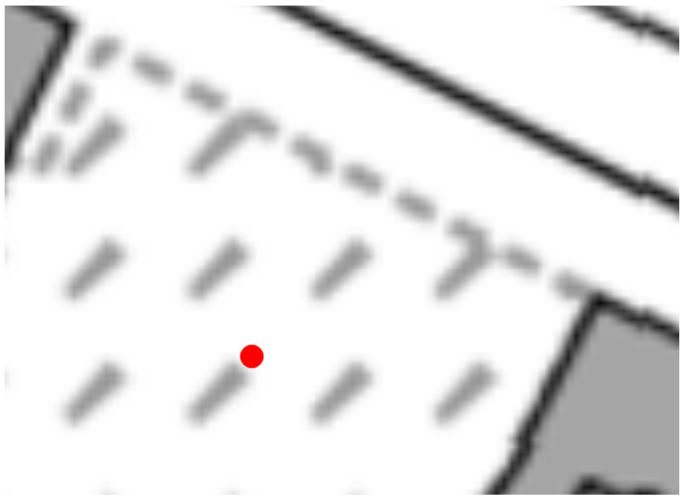

Caratteristiche dell'opera

Nome originario strumento	Descrizione opera	Posizione filtri (m)
-	Chiusino a raso non carrabile	-
Profondità (m)	**Data installazione**	**Stratigrafia di riferimento**
-	-	NO

Documentazione fotografica





ALLEGATO 2

Le schede relative ai piezometri visionati

DIREZIONE AZIONI INTEGRATE EE.LL. - UNITÀ TUTELA DEL TERRITORIO
Corso Inghilterra, 7 – 10138 Torino Tel. 011 861 6960 - Fax 011 861 4271 mail: azioni.integrate@cittametropolitana.torino.it
WWW.CITTAMETROPOLITANA.TORINO.IT

SCHEDA DI RILEVAMENTO PUNTI DI MISURA

NUOVO PIANO REGOLATORE

11p

CITTA' DI TORINO

Localizzazione	Accessibilità	Stato	Denominazione strumento
Strada del Francese 141/20 – Torino	Accessibile	Buono	Piezometro
Coordinate X (WGS84)	**Coordinate Y (WGS84)**	**Quota assoluta p.c. (m s.l.m.)**	**Area d'uso**
395605,22	4998736,72	238,78	Azienda privata

Google Earth marzo 2022



Stralcio BDTRE 2024



Caratteristiche dell'opera

Nome originario strumento	Descrizione opera	Posizione filtri (m)
PZ3	Chiusino a raso carrabile	-3 ÷ -16
Profondità (m)	**Data installazione**	**Stratigrafia di riferimento**
16	-	SÌ

Documentazione fotografica





SCHEDA DI RILEVAMENTO PUNTI DI MISURA

NUOVO PIANO REGOLATORE

17p

CITTA' DI TORINO

Localizzazione	Accessibilità	Stato	Denominazione strumento
Via Germagnano 50 – Torino	Accessibile	Buono	Piezometro
Coordinate X (WGS84)	**Coordinate Y (WGS84)**	**Quota assoluta p.c. (m s.l.m.)**	**Area d'uso**
395654,57	4997957,79	234,8	Azienda pubblica

Google Earth ottobre 2023



Stralcio BDTRE 2024



Caratteristiche dell'opera

Nome originario strumento	Descrizione opera	Posizione filtri (m)
A2b	Chiusino a fungo	-14 ÷ -18.5
Profondità (m)	**Data installazione**	**Stratigrafia di riferimento**
20	01/09/2002	SÌ

Documentazione fotografica





SCHEDA DI RILEVAMENTO PUNTI DI MISURA

NUOVO PIANO REGOLATORE

38p

CITTA' DI TORINO

Localizzazione	Accessibilità	Stato	Denominazione strumento
via Enrico Fermi	Accessibile	Cattivo	Piezometro
Coordinate X (WGS84)	**Coordinate Y (WGS84)**	**Quota assoluta p.c. (m s.l.m.)**	**Area d'uso**
394600,84	4996693,45	232,64	Azienda pubblica

Google Earth marzo 2023



Stralcio BDTRE 2024



Caratteristiche dell'opera

Nome originario strumento	Descrizione opera	Posizione filtri (m)
-	Chiusino a fungo	-4,5 ÷ -20
Profondità (m)	**Data installazione**	**Stratigrafia di riferimento**
20	-	SÌ

Documentazione fotografica





SCHEDA DI RILEVAMENTO PUNTI DI MISURA

45p

NUOVO PIANO REGOLATORE

CITTA' DI TORINO

Localizzazione	Accessibilità	Stato	Denominazione strumento
Via Bormida 19/6 – Torino	Accessibile	Buono	Piezometro
Coordinate X (WGS84)	**Coordinate Y (WGS84)**	**Quota assoluta p.c. (m s.l.m.)**	**Area d'uso**
398682,46	4997411,58	221,9	Suolo pubblico

Google Earth marzo 2022



Stralcio BDTRE2024

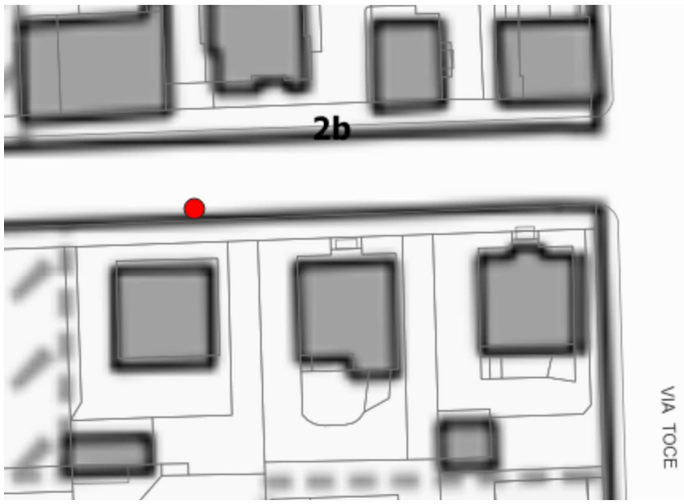

Caratteristiche dell'opera

Nome originario strumento	Descrizione opera	Posizione filtri (m)
-	Chiusino a raso carrabile	-
Profondità (m)	**Data installazione**	**Stratigrafia di riferimento**
15	-	SÌ

Documentazione fotografica





SCHEDA DI RILEVAMENTO PUNTI DI MISURA

NUOVO PIANO REGOLATORE

55p

CITTA' DI TORINO

Localizzazione	Accessibilità	Stato	Denominazione strumento
Via Pianezza 301 – Torino	Accessibile	Buono	Piezometro
Coordinate X (WGS84)	**Coordinate Y (WGS84)**	**Quota assoluta p.c. (m)**	**Area d'uso**
392046,57	4994741,13	262,64	Azienda privata

Google Earth ottobre 2023



Stralcio BDTRE 2024

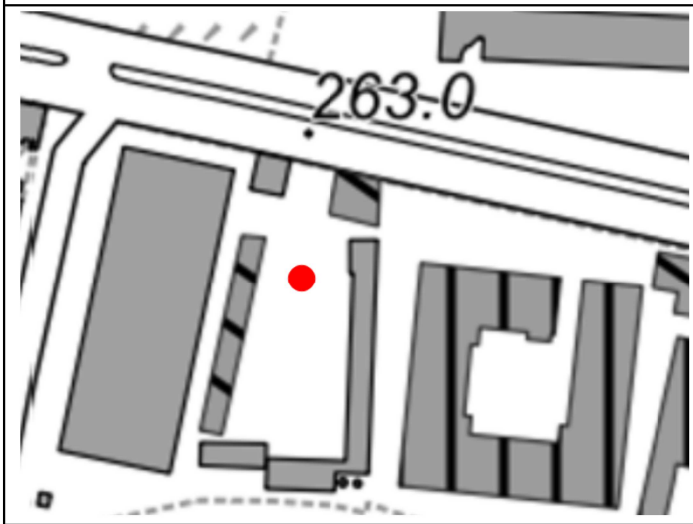

Caratteristiche dell'opera

Nome originario strumento	Descrizione opera	Posizione filtri (m)
-	Chiusino a raso non carrabile	-13 ÷ -15
Profondità (m)	**Data installazione**	**Stratigrafia di riferimento**
15	-	SÌ

Documentazione fotografica





SCHEDA DI RILEVAMENTO PUNTI DI MISURA

60p

NUOVO PIANO REGOLATORE

CITTA' DI TORINO

Localizzazione	Accessibilità	Stato	Denominazione strumento
Via Assisi (Parco Dora) – Torino	Accessibile	Buono	Piezometro
Coordinate X (WGS84)	**Coordinate Y (WGS84)**	**Quota assoluta p.c. (m)**	**Area d'uso**
395085,6	4994200,09	236,38	Suolo pubblico

Google Earth marzo 2023



Stralcio BDTRE 2024

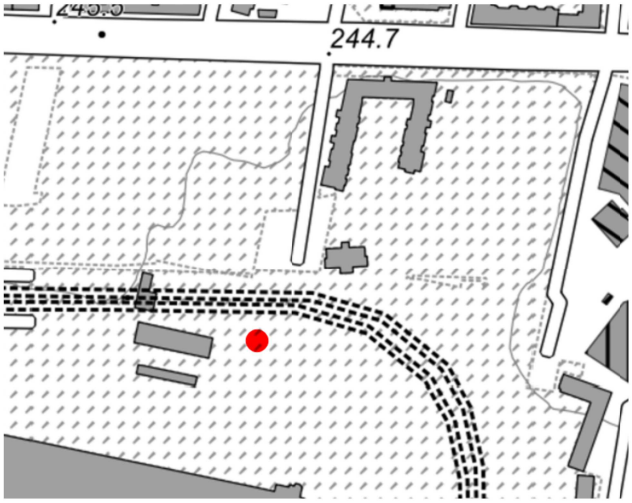

Caratteristiche dell'opera

Nome originario strumento	Descrizione opera	Posizione filtri (m)
-	Chiusino a raso non carrabile	-6 ÷ -18
Profondità (m)	**Data installazione**	**Stratigrafia di riferimento**
18	-	SÌ

Documentazione fotografica





SCHEDA DI RILEVAMENTO PUNTI DI MISURA

74p

CITTA' DI TORINO

NUOVO PIANO REGOLATORE

Localizzazione	Accessibilità	Stato	Denominazione strumento
Piazza Teresa Noce 23a– Torino	Accessibile	Buono	Piezometro
Coordinate X (WGS84)	**Coordinate Y (WGS84)**	**Quota assoluta p.c. (m)**	**Area d'uso**
396651,83	4993801,75	234,85	Suolo pubblico

Google Earth marzo 2023



Stralcio BDTRE 2024

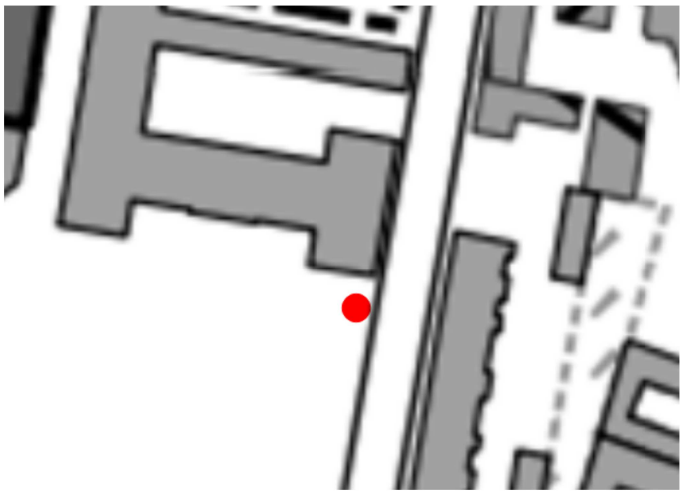

Caratteristiche dell'opera

Nome originario strumento	Descrizione opera	Posizione filtri (m)
-	Chiusino a raso non carrabile	-11 ÷ -20
Profondità (m)	**Data installazione**	**Stratigrafia di riferimento**
20	-	SÌ

Documentazione fotografica





SCHEDA DI RILEVAMENTO PUNTI DI MISURA

84p

NUOVO PIANO REGOLATORE

CITTA' DI TORINO

Localizzazione	Accessibilità	Stato	Denominazione strumento
Corso Francia 426 – Torino	Accessibile	Buono	Piezometro Pz5
Coordinate X (WGS84)	**Coordinate Y (WGS84)**	**Quota assoluta p.c. (m)**	**Area d'uso**
395539,9	4992243,5	280	Azienda privata

Google Earth marzo 2023



Stralcio BDTRE 2024

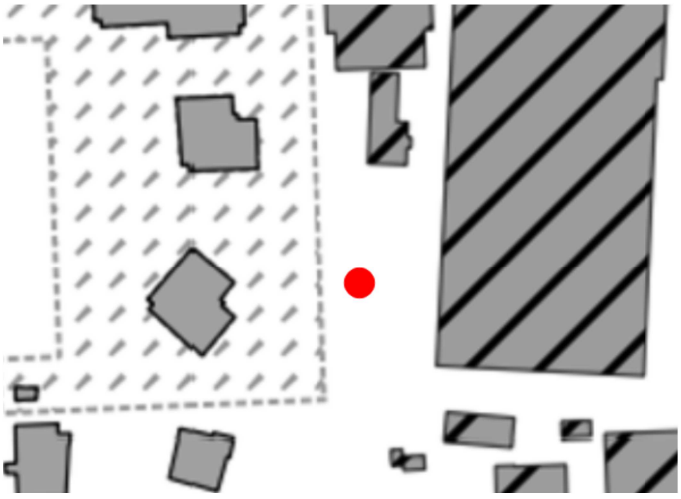

Caratteristiche dell'opera

Nome originario strumento	Descrizione opera	Posizione filtri (m)
PZ5	Chiusino carrabile	-35 ÷ -50
Profondità (m)	**Data installazione**	**Stratigrafia di riferimento**
50	-	SÌ

Documentazione fotografica





SCHEDA DI RILEVAMENTO PUNTI DI MISURA

85p

NUOVO PIANO REGOLATORE

CITTA' DI TORINO

Localizzazione	Accessibilità	Stato	Denominazione strumento
Corso Marche 5 – Torino	Accessibile	Buono	Piezometro Pz1
Coordinate X (WGS84)	**Coordinate Y (WGS84)**	**Quota assoluta p.c. (m s.l.m.)**	**Area d'uso**
390931,9	4992285,04	275,51	suolo pubblico

Google Earth marzo 2023



Stralcio BDTRE 2024

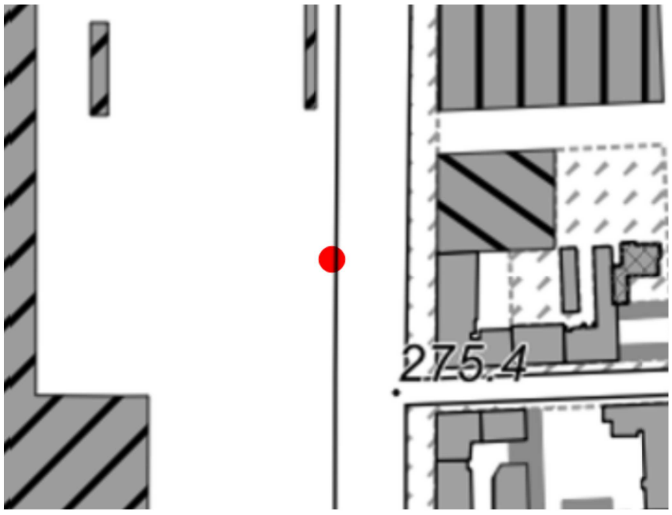

Caratteristiche dell'opera

Nome originario strumento	Descrizione opera	Posizione filtri (m)
-	Chiusino carrabile	-37 ÷ -50
Profondità (m)	**Data installazione**	**Stratigrafia di riferimento**
51	-	SÌ

Documentazione fotografica





SCHEDA DI RILEVAMENTO PUNTI DI MISURA

86p

CITTA' DI TORINO

NUOVO PIANO REGOLATORE

Localizzazione	Accessibilità	Stato	Denominazione strumento
Corso Francia 426 – Torino	Accessibile	Buono	Piezometro Pz1
Coordinate X (WGS84)	**Coordinate Y (WGS84)**	**Quota assoluta p.c. (m)**	**Area d'uso**
390897	4992193	275,5	Azienda privata

Google Earth marzo 2023



Stralcio BDTRE 2024



Caratteristiche dell'opera

Nome originario strumento	Descrizione opera	Posizione filtri (m)
-	Chiusino carrabile	-30 ÷ -50
Profondità (m)	**Data installazione**	**Stratigrafia di riferimento**
41,5	-	SÌ

Documentazione fotografica





SCHEDA DI RILEVAMENTO PUNTI DI MISURA

109p

CITTA' DI TORINO

NUOVO PIANO REGOLATORE

Localizzazione	Accessibilità	Stato	Denominazione strumento
Corso Castelfidardo 22 – Torino	Accessibile	Buono	Piezometro
Coordinate X (WGS84)	**Coordinate Y (WGS84)**	**Quota assoluta p.c. (m)**	**Area d'uso**
394600,27	4991243,84	249,02	Azienda privata

Google Earth marzo 2023



Stralcio BDTRE 2024

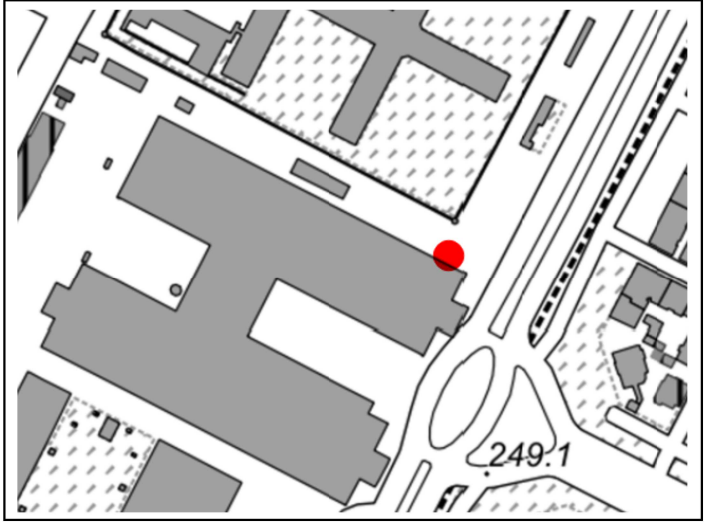

Caratteristiche dell'opera

Nome originario strumento	Descrizione opera	Posizione filtri (m)
S2bis	Chiusino a raso non carrabile	-15 ÷ -35
Profondità (m)	**Data installazione**	**Stratigrafia di riferimento**
35	-	SÌ

Documentazione fotografica





SCHEDA DI RILEVAMENTO PUNTI DI MISURA

111p

CITTA' DI TORINO

NUOVO PIANO REGOLATORE

Localizzazione	Accessibilità	Stato	Denominazione strumento
Corso Castelfidardo 22 – Torino	Accessibile	Buono	Piezometro
Coordinate X (WGS84)	**Coordinate Y (WGS84)**	**Quota assoluta p.c. (m)**	**Area d'uso**
394535,53	4991210,77	248,92	Azienda privata

Google Earth marzo 2023



Stralcio BDTRE 2024

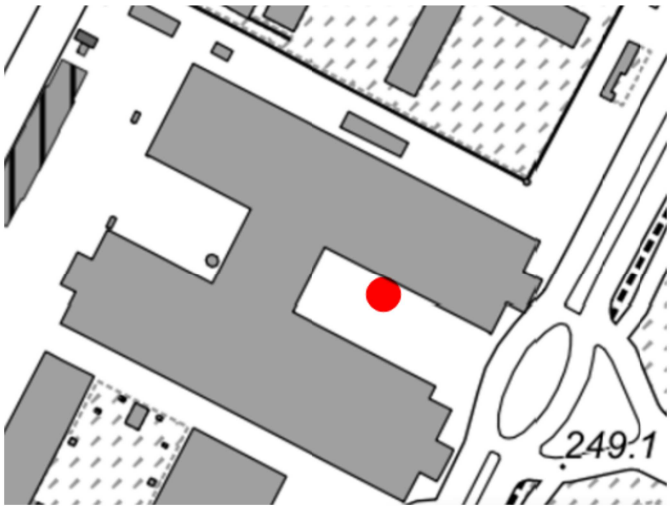

Caratteristiche dell'opera

Nome originario strumento	Descrizione opera	Posizione filtri (m)
S7	Chiusino a raso non carrabile	-14,4 ÷ -35
Profondità (m)	**Data installazione**	**Stratigrafia di riferimento**
35	-	SÌ

Documentazione fotografica





SCHEDA DI RILEVAMENTO PUNTI DI MISURA

112p

CITTA' DI TORINO

NUOVO PIANO REGOLATORE

Localizzazione	Accessibilità	Stato	Denominazione strumento
Corso Castelfidardo 22 – Torino	Accessibile	Buono	Piezometro
Coordinate X (WGS84)	**Coordinate Y (WGS84)**	**Quota assoluta p.c. (m)**	**Area d'uso**
394486,05	4991138,32	249,02	Azienda privata

Google Earth marzo 2023



Stralcio BDTRE 2024

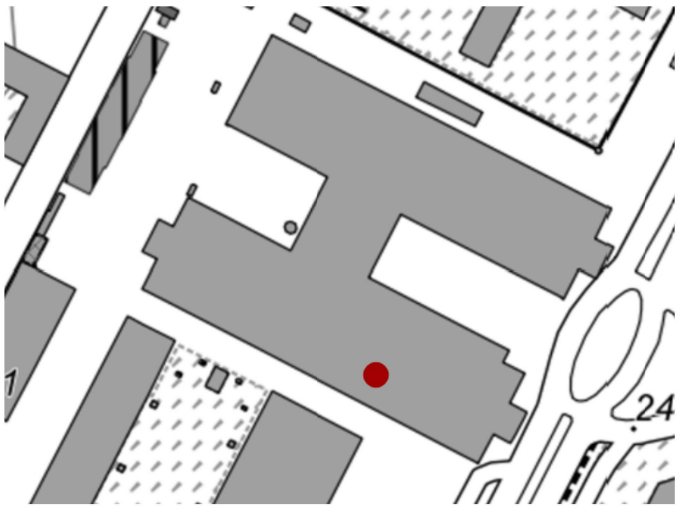

Caratteristiche dell'opera

Nome originario strumento	Descrizione opera	Posizione filtri (m)
S5	Chiusino a raso non carrabile	-15 ÷ -35
Profondità (m)	**Data installazione**	**Stratigrafia di riferimento**
35	-	SÌ

Documentazione fotografica





SCHEDA DI RILEVAMENTO PUNTI DI MISURA

113p

NUOVO PIANO REGOLATORE

CITTA' DI TORINO

Localizzazione	Accessibilità	Stato	Denominazione strumento
Corso Castelfidardo 22 – Torino	Accessibile	Buono	Piezometro
Coordinate X (WGS84)	**Coordinate Y (WGS84)**	**Quota assoluta p.c. (m)**	**Area d'uso**
394533,63	4991116,05	249,14	Azienda privata

Google Earth marzo 2023



Stralcio BDTRE 2024

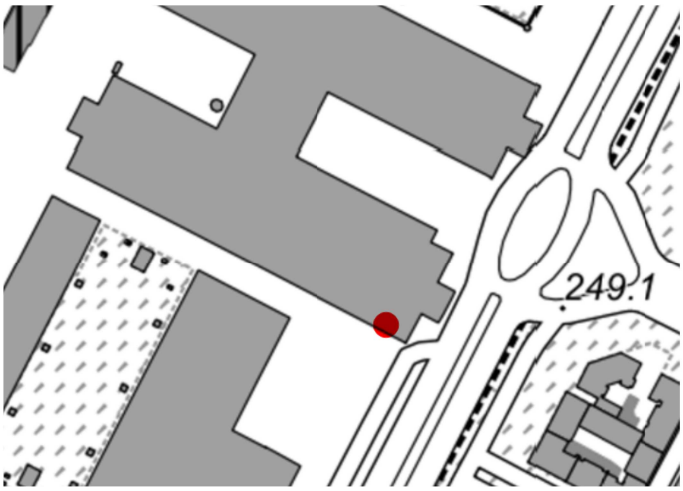

Caratteristiche dell'opera

Nome originario strumento	Descrizione opera	Posizione filtri (m)
24bis	Chiusino a raso non carrabile	-15 ÷ -35
Profondità (m)	**Data installazione**	**Stratigrafia di riferimento**
35	-	SÌ

Documentazione fotografica





SCHEDA DI RILEVAMENTO PUNTI DI MISURA

116p

CITTA' DI TORINO

NUOVO PIANO REGOLATORE

Localizzazione	Accessibilità	Stato	Denominazione strumento
Via Costaguta 21– Torino	Accessibile	Buono	Pm 70
Coordinate X (WGS84)	**Coordinate Y (WGS84)**	**Quota assoluta p.c. (m)**	**Area d'uso**
395708,78	4993596,38	233,88	Suolo pubblico

Google Earth marzo 2023



Stralcio BDTRE 2024

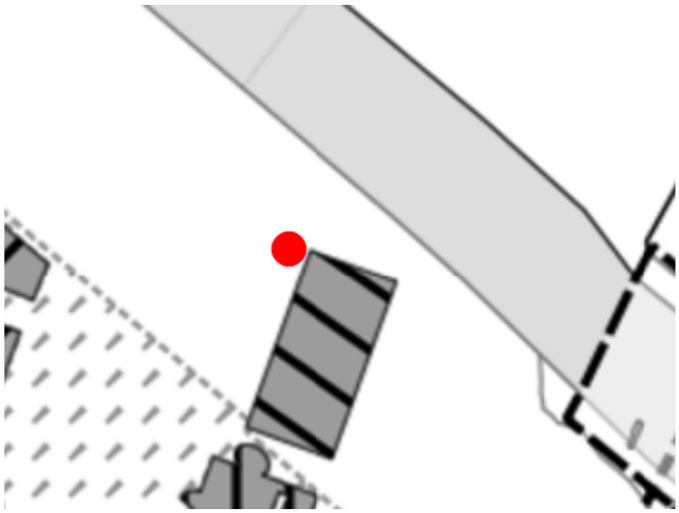

Caratteristiche dell'opera

Nome originario strumento	Descrizione opera	Posizione filtri (m)
-	Chiusino a raso non carrabile	-
Profondità (m)	**Data installazione**	**Stratigrafia di riferimento**
16	-	NO

Documentazione fotografica





SCHEDA DI RILEVAMENTO PUNTI DI MISURA

126p

CITTA' DI TORINO

NUOVO PIANO REGOLATORE

Localizzazione	Accessibilità	Stato	Denominazione strumento
Lungo Dora Savona -Giardino Schiapparelli – Torino	Accessibile	Buono	Piezometro
Coordinate X (WGS84)	**Coordinate Y (WGS84)**	**Quota assoluta p.c. (m)**	**Area d'uso**
396821,67	4992516,08	225,3	Suolo pubblico

Ggoogle Earth marzo 2023



Stralcio BDTRE 2024

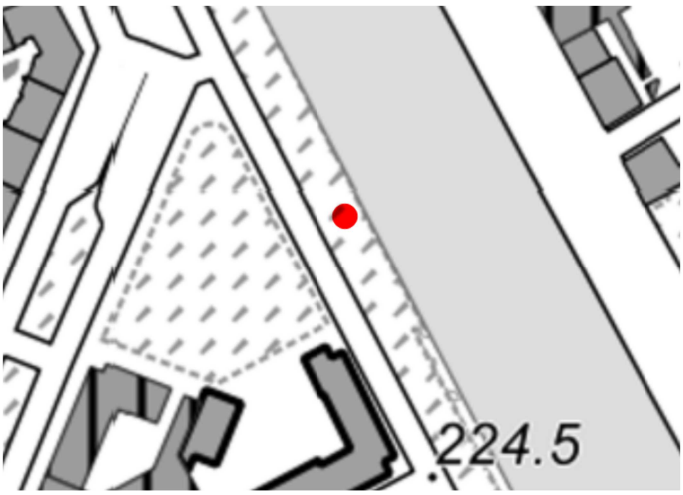

Caratteristiche dell'opera

Nome originario strumento	Descrizione opera	Posizione filtri (m)
S00364	Chiusino a raso non carrabile	-
Profondità (m)	**Data installazione**	**Stratigrafia di riferimento**
18,33	-	SÌ

Documentazione fotografica





SCHEDA DI RILEVAMENTO PUNTI DI MISURA

139p

CITTA' DI TORINO

NUOVO PIANO REGOLATORE

Localizzazione	Accessibilità	Stato	Denominazione strumento
Via Pacini 70, Torino	Accessibile con limitazioni	Buono	
Coordinate X (WGS84)	**Coordinate Y (WGS84)**	**Quota assoluta p.c. (m)**	**Area d'uso**
398505,78	4993128,65	223,58	Cantiere Comune

Google Earth marzo 2023



Stralcio BDTRE 2024

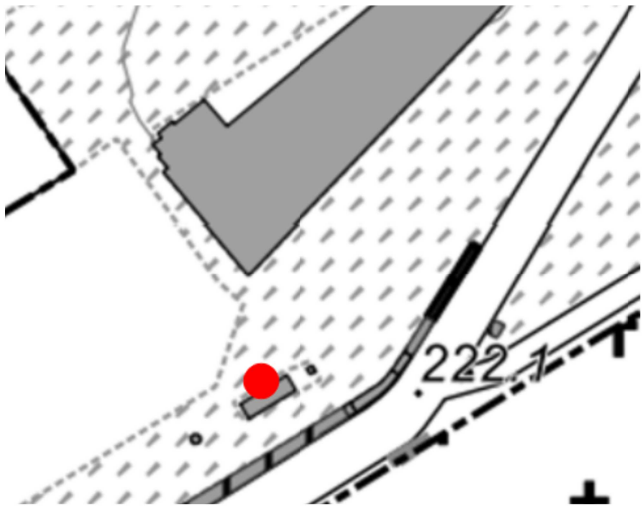

Caratteristiche dell'opera

Nome originario strumento	Descrizione opera	Posizione filtri (m)
-	Tubo aperto fuori terra	-9 ÷ -18
Profondità (m)	**Data installazione**	**Stratigrafia di riferimento**
18	-	SÌ

Documentazione fotografica





SCHEDA DI RILEVAMENTO PUNTI DI MISURA

141p

NUOVO PIANO REGOLATORE

CITTA' DI TORINO

Localizzazione	Accessibilità	Stato	Denominazione strumento
Via Pacini 70, Torino	Accessibile con limitazioni	Buono	
Coordinate X (WGS84)	**Coordinate Y (WGS84)**	**Quota assoluta p.c. (m)**	**Area d'uso**
398300,24	4992998,48	223,42	Cantiere Comune

Google Earth marzo 2023



Stralcio BDTRE 2024

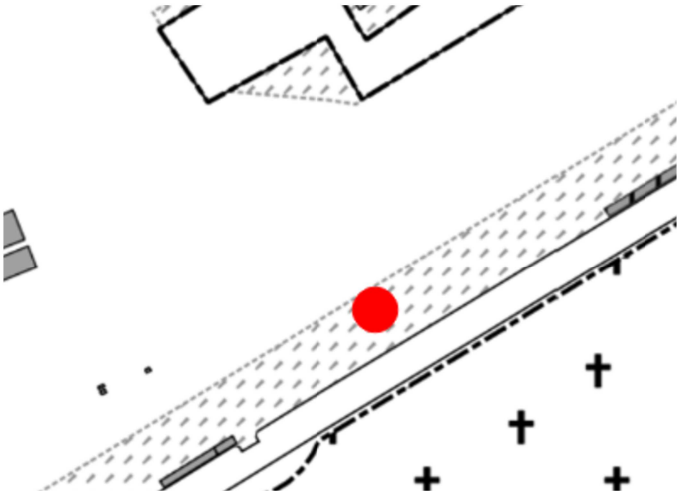

Caratteristiche dell'opera

Nome originario strumento	Descrizione opera	Posizione filtri (m)
-	Chiusino a fungo	-9 ÷ -18
Profondità (m)	**Data installazione**	**Stratigrafia di riferimento**
18	-	SÌ

Documentazione fotografica





SCHEDA DI RILEVAMENTO PUNTI DI MISURA

NUOVO PIANO REGOLATORE

142p

CITTA' DI TORINO

Localizzazione	Accessibilità	Stato	Denominazione strumento
Via Pacini 70, Torino	Accessibile con limitazioni	Buono	Pz2bis
Coordinate X (WGS84)	**Coordinate Y (WGS84)**	**Quota assoluta p.c. (m)**	**Area d'uso**
397937,96	4992954,35	223,68	Cantiere Comune

Google Earth marzo 2023



Stralcio BDTRE 2024

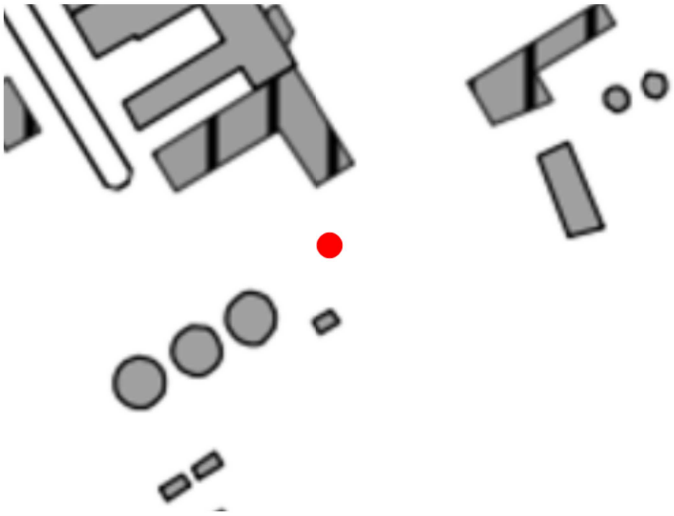

Caratteristiche dell'opera

Nome originario strumento	Descrizione opera	Posizione filtri (m)
-	Chiusino a fungo	-9 ÷ -18
Profondità (m)	**Data installazione**	**Stratigrafia di riferimento**
18	-	SÌ

Documentazione fotografica





SCHEDA DI RILEVAMENTO PUNTI DI MISURA

NUOVO PIANO REGOLATORE

144p

CITTA' DI TORINO

Localizzazione	Accessibilità	Stato	Denominazione strumento
Viale Mai, lato università – Torino	Accessibile	Buono	Piezometro
Coordinate X (WGS84)	**Coordinate Y (WGS84)**	**Quota assoluta p.c. (m)**	**Area d'uso**
397757,35	4991956,78	222,99	Suolo pubblico

Google Earth marzo 2023



Stralcio BDTRE 2024

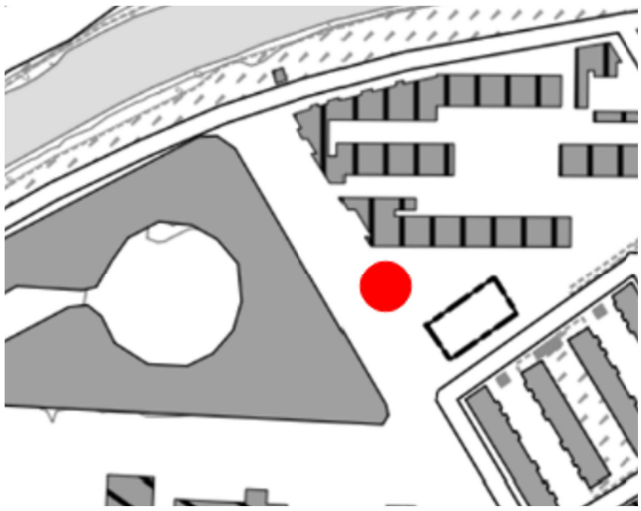

Caratteristiche dell'opera

Nome originario strumento	Descrizione opera	Posizione filtri (m)
-	Chiusino carrabile	-3 ÷ -15
Profondità (m)	**Data installazione**	**Stratigrafia di riferimento**
18	-	SÌ

Documentazione fotografica





SCHEDA DI RILEVAMENTO PUNTI DI MISURA

NUOVO PIANO REGOLATORE

150p

CITTA' DI TORINO

Localizzazione	Accessibilità	Stato	Denominazione strumento
Tra Via Somalia e Via Alfieri – Grugliasco (TO)	Accessibile	Buono	Piezometro
Coordinate X (WGS84)	**Coordinate Y (WGS84)**	**Quota assoluta p.c. (m)**	**Area d'uso**
391297,7	4990148,65	267,98	Suolo pubblico

Google Eath marzo 2023



Stralcio BDTRE 2024

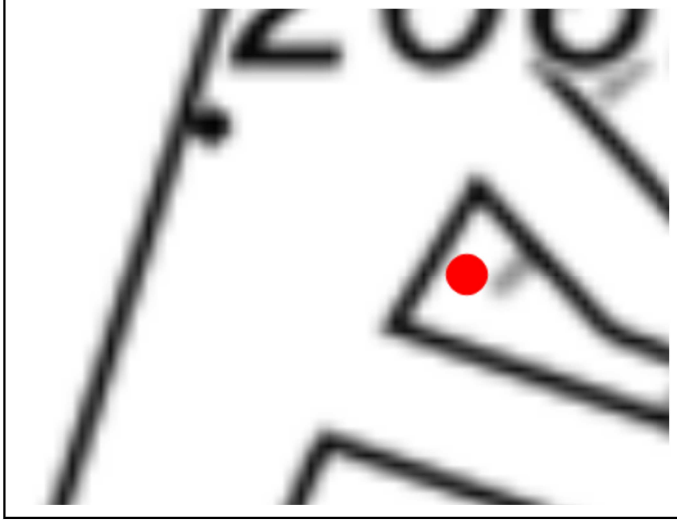

Caratteristiche dell'opera

Nome originario strumento	Descrizione opera	Posizione filtri (m)
-	chiusino a raso non carrabile	-
Profondità (m)	**Data installazione**	**Stratigrafia di riferimento**
40	-	SÌ

Documentazione fotografica





SCHEDA DI RILEVAMENTO PUNTI DI MISURA

159p

NUOVO PIANO REGOLATORE

CITTA' DI TORINO

Localizzazione	Accessibilità	Stato	Denominazione strumento
Corso Marconi 21 – Torino	Accessibile	Buono	Piezometro
Coordinate X (WGS84)	**Coordinate Y (WGS84)**	**Quota assoluta p.c. (m)**	**Area d'uso**
396211,24	4989982,28	233,05	Suolo pubblico

Google Earth 2023



Stralcio BDTRE 2024



Caratteristiche dell'opera

Nome originario strumento	Descrizione opera	Posizione filtri (m)
-	Chiusino a raso non carrabile	-15 ÷ -37,5
Profondità (m)	**Data installazione**	**Stratigrafia di riferimento**
37,5	-	SÌ

Documentazione fotografica





SCHEDA DI RILEVAMENTO PUNTI DI MISURA

162p

CITTA' DI TORINO

NUOVO PIANO REGOLATORE

Localizzazione	Accessibilità	Stato	Denominazione strumento
Corso Raffaello 18/c – Torino	Accessibile	Buono	Piezometro
Coordinate X (WGS84)	**Coordinate Y (WGS84)**	**Quota assoluta p.c. (m)**	**Area d'uso**
395907,26	4989524,83	234,79	Suolo pubblico

Google Earth marzo 2023



Stralcio BDTRE2024



Caratteristiche dell'opera

Nome originario strumento	Descrizione opera	Posizione filtri (m)
-	chiusino carrabile	-14 ÷ -38
Profondità (m)	**Data installazione**	**Stratigrafia di riferimento**
46,5	-	SÌ

Documentazione fotografica





SCHEDA DI RILEVAMENTO PUNTI DI MISURA

164p

CITTA' DI TORINO

NUOVO PIANO REGOLATORE

Localizzazione	Accessibilità	Stato	Denominazione strumento
Via Madama Cristina 106 – Giardino Anglesio – Torino	Accessibile	Buono	Piezometro
Coordinate X (WGS84)	**Coordinate Y (WGS84)**	**Quota assoluta p.c. (m)**	**Area d'uso**
395677,02	4988977,62	234,48	Suolo pubblico

Google Earth marzo 2023



Stralcio BDTRE 2024

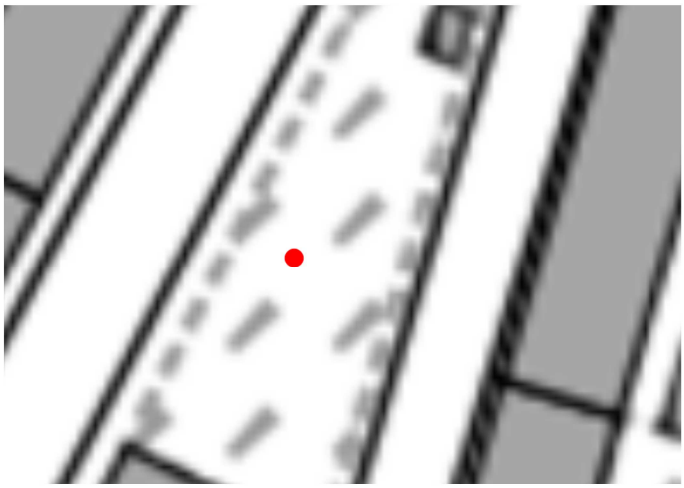

Caratteristiche dell'opera

Nome originario strumento	Descrizione opera	Posizione filtri (m)
-	chiusino a raso non carrabile	-14 ÷ -32
Profondità (m)	**Data installazione**	**Stratigrafia di riferimento**
32	-	SÌ

Documentazione fotografica





SCHEDA DI RILEVAMENTO PUNTI DI MISURA

166p

NUOVO PIANO REGOLATORE

CITTA' DI TORINO

Localizzazione	Accessibilità	Stato	Denominazione strumento
Piazza Carducci angolo Via Nizza – Torino	Accessibile	Buono	Piezometro
Coordinate X (WGS84)	**Coordinate Y (WGS84)**	**Quota assoluta p.c. (m)**	**Area d'uso**
395332,29	4988523,72	235,44	Suolo pubblico

Google Earth marzo 2023



Stralcio BDTRE 2024

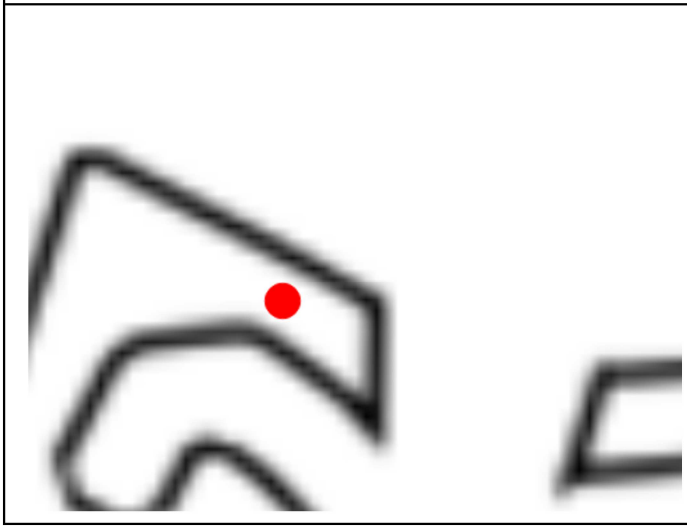

Caratteristiche dell'opera

Nome originario strumento	Descrizione opera	Posizione filtri (m)
-	chiusino a raso non carrabile	-15 ÷ -30
Profondità (m)	**Data installazione**	**Stratigrafia di riferimento**
30	-	SÌ

Documentazione fotografica





SCHEDA DI RILEVAMENTO PUNTI DI MISURA

168p

NUOVO PIANO REGOLATORE

CITTA' DI TORINO

Localizzazione	Accessibilità	Stato	Denominazione strumento
Piazza Carducci 134/b – Torino	Accessibile	Buono	Piezometro
Coordinate X (WGS84)	**Coordinate Y (WGS84)**	**Quota assoluta p.c. (m)**	**Area d'uso**
395310,76	4988437,69	234,46	Suolo pubblico

Google Earth marzo 2023



Stralcio BDTRE 2024



Caratteristiche dell'opera

Nome originario strumento	Descrizione opera	Posizione filtri (m)
-	chiusino a raso non carrabile	-9 ÷ -36
Profondità (m)	**Data installazione**	**Stratigrafia di riferimento**
36	-	SÌ

Documentazione fotografica





SCHEDA DI RILEVAMENTO PUNTI DI MISURA

172p

CITTA' DI TORINO

NUOVO PIANO REGOLATORE

Localizzazione	Accessibilità	Stato	Denominazione strumento
Via Ventimiglia angolo Corso Spezia – Torino	Accessibile	Buono	Piezometro
Coordinate X (WGS84)	**Coordinate Y (WGS84)**	**Quota assoluta p.c. (m)**	**Area d'uso**
395499,8	4987837,3	230,41	Suolo pubblico

Google Earth marzo 2023



Stralcio BDTRE 2024



Caratteristiche dell'opera

Nome originario strumento	Descrizione opera	Posizione filtri (m)
-	chiusino carrabile	-12 ÷ -30
Profondità (m)	**Data installazione**	**Stratigrafia di riferimento**
30	-	SÌ

Documentazione fotografica





SCHEDA DI RILEVAMENTO PUNTI DI MISURA

192p

NUOVO PIANO REGOLATORE

CITTA' DI TORINO

Localizzazione	Accessibilità	Stato	Denominazione strumento
Via Agostino Bertani angolo Strada delle Lose – Torino	Accessibile	Buono	Piezometro
Coordinate X (WGS84)	**Coordinate Y (WGS84)**	**Quota assoluta p.c. (m)**	**Area d'uso**
389838,77	4987066,47	259,64	Parcheggio

Google Earth marzo 2023



Stralcio BDTRE 2024

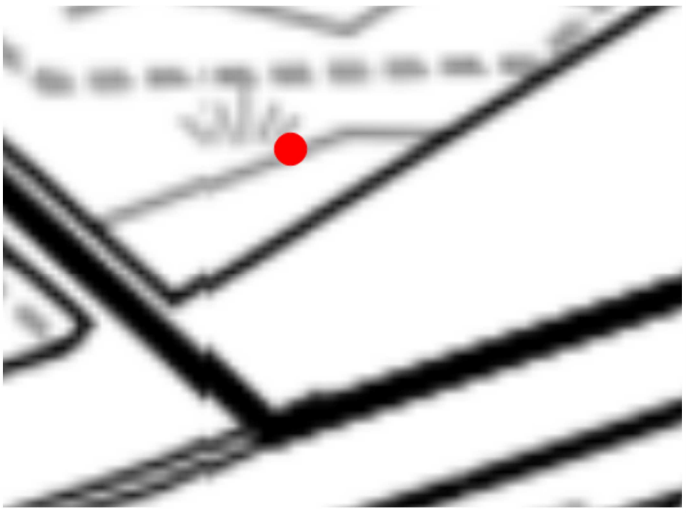

Caratteristiche dell'opera

Nome originario strumento	Descrizione opera	Posizione filtri (m)
-	Chiusino carrabile	-21 ÷ -35
Profondità (m)	**Data installazione**	**Stratigrafia di riferimento**
33	-	SÌ

Documentazione fotografica





SCHEDA DI RILEVAMENTO PUNTI DI MISURA

195p

NUOVO PIANO REGOLATORE

CITTA' DI TORINO

Localizzazione	Accessibilità	Stato	Denominazione strumento
Via Padova 4 – Beinasco (TO)	Accessibile	Buono	Piezometro
Coordinate X (WGS84)	**Coordinate Y (WGS84)**	**Quota assoluta p.c. (m)**	**Area d'uso**
390029,37	4987004,51	259,58	Strada

Google Earth marzo 2023



Stralcio BDTRE 2024

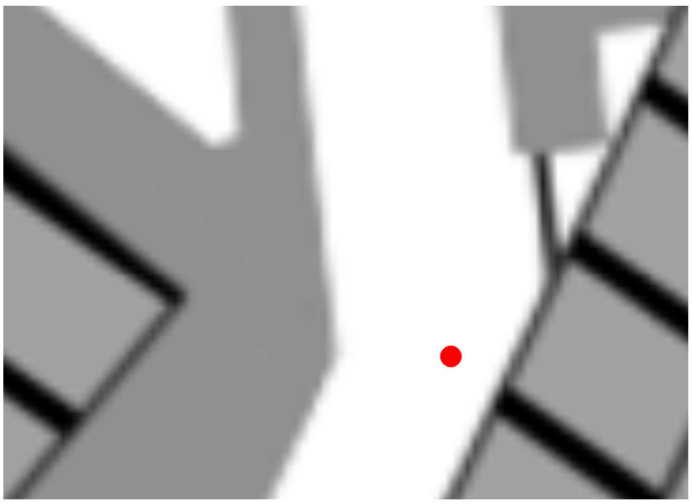

Caratteristiche dell'opera

Nome originario strumento	Descrizione opera	Posizione filtri (m)
-	Chiusino carrabile	-22 ÷ -35
Profondità (m)	**Data installazione**	**Stratigrafia di riferimento**
35	-	SÌ

Documentazione fotografica





SCHEDA DI RILEVAMENTO PUNTI DI MISURA

197p

NUOVO PIANO REGOLATORE

CITTA' DI TORINO

Localizzazione	Accessibilità	Stato	Denominazione strumento
Via Venezia 14 – Beinasco (TO)	Accessibile	Buono	Piezometro
Coordinate X (WGS84)	**Coordinate Y (WGS84)**	**Quota assoluta p.c. (m)**	**Area d'uso**
389867,03	4986948,16	259,71	suolo pubblico

Google Earth marzo 2023



Stralcio BDTRE 2024

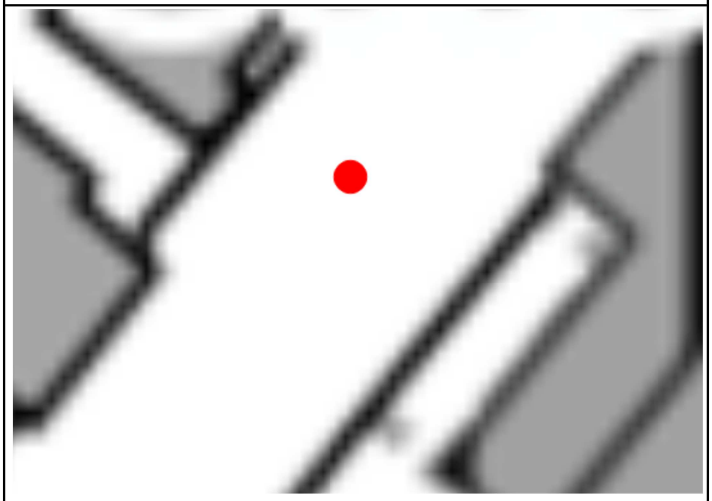

Caratteristiche dell'opera

Nome originario strumento	Descrizione opera	Posizione filtri (m)
-	Chiusino carrabile	-12 ÷ -35
Profondità (m)	**Data installazione**	**Stratigrafia di riferimento**
36	-	SÌ

Documentazione fotografica





SCHEDA DI RILEVAMENTO PUNTI DI MISURA

198p

NUOVO PIANO REGOLATORE

Localizzazione	Accessibilità	Stato	Denominazione strumento
Via Padova 12 – Beinasco (TO)	Accessibile	Buono	Piezometro
Coordinate X (WGS84)	**Coordinate Y (WGS84)**	**Quota assoluta p.c. (m)**	**Area d'uso**
390002,09	4986946,93	259,61	suolo pubblico

Google Earth marzo 2023



Stralcio BDTRE 2024



Caratteristiche dell'opera

Nome originario strumento	Descrizione opera	Posizione filtri (m)
-	Chiusino carrabile	-22 ÷ -36
Profondità (m)	**Data installazione**	**Stratigrafia di riferimento**
36	-	SÌ

Documentazione fotografica





SCHEDA DI RILEVAMENTO PUNTI DI MISURA

199p

NUOVO PIANO REGOLATORE

CITTA' DI TORINO

Localizzazione	Accessibilità	Stato	Denominazione strumento
Via Padova 12 – Beinasco (TO)	Accessibile	Buono	Piezometro
Coordinate X (WGS84)	**Coordinate Y (WGS84)**	**Quota assoluta p.c. (m)**	**Area d'uso**
389985,13	4986930,96	259,5	Parcheggio

Google Earth marzo 2022



Stralcio BDTRE 2024



Caratteristiche dell'opera

Nome originario strumento	Descrizione opera	Posizione filtri (m)
-	Chiusino carrabile	-23 ÷ -35
Profondità (m)	**Data installazione**	**Stratigrafia di riferimento**
35	-	SÌ

Documentazione fotografica





SCHEDA DI RILEVAMENTO PUNTI DI MISURA

CITTA' DI TORINO

NUOVO PIANO REGOLATORE

202p

Localizzazione	Accessibilità	Stato	Denominazione strumento
Al fondo di Via Bologna – Beinasco (TO)	Accessibile	Buono	Piezometro
Coordinate X (WGS84)	**Coordinate Y (WGS84)**	**Quota assoluta p.c. (m)**	**Area d'uso**
389778,52	4986830,16	256	Strada

Google Earth marzo 2022



Stralcio BDTRE 2024



Caratteristiche dell'opera

Nome originario strumento	Descrizione opera	Posizione filtri (m)
-	Chiusino carrabile	-20 ÷ -34
Profondità (m)	**Data installazione**	**Stratigrafia di riferimento**
34	-	SÌ

Documentazione fotografica





SCHEDA DI RILEVAMENTO PUNTI DI MISURA

206p

CITTA' DI TORINO

NUOVO PIANO REGOLATORE

Localizzazione	Accessibilità	Stato	Denominazione strumento
Via Nizza 250 – Torino	Accessibile	Buono	Piezometro
Coordinate X (WGS84)	**Coordinate Y (WGS84)**	**Quota assoluta p.c. (m)**	**Area d'uso**
395033,22	4987404,13	233,11	Suolo pubblico

Google Earth marzo 2023



Stralcio BDTRE 2024

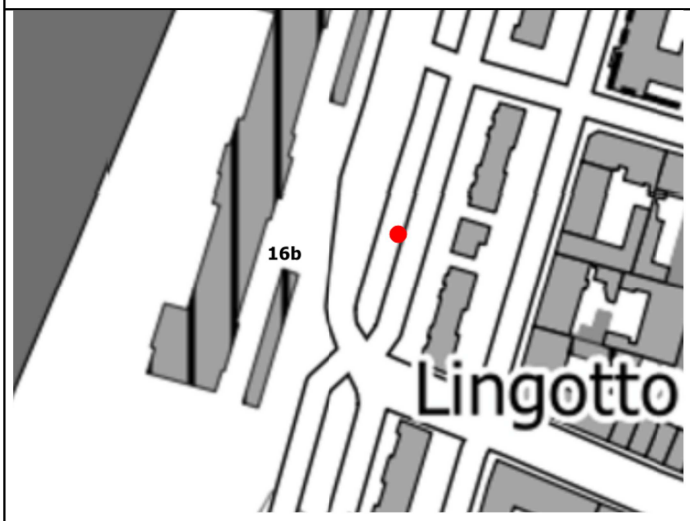

Caratteristiche dell'opera

Nome originario strumento	Descrizione opera	Posizione filtri (m)
-	Chiusino a raso non carrabile	-
Profondità (m)	**Data installazione**	**Stratigrafia di riferimento**
21,5	-	SÌ

Documentazione fotografica





SCHEDA DI RILEVAMENTO PUNTI DI MISURA

218p

CITTA' DI TORINO

NUOVO PIANO REGOLATORE

Localizzazione	Accessibilità	Stato	Denominazione strumento
Corso Roma 24ter – Moncalieri	Accessibile	Buono	Piezometro
Coordinate X (WGS84)	**Coordinate Y (WGS84)**	**Quota assoluta p.c. (m)**	**Area d'uso**
395015,08	4984888,87	222,19	Azienda privata

Google Earth marzo 2022



Stralcio BDTRE 2024

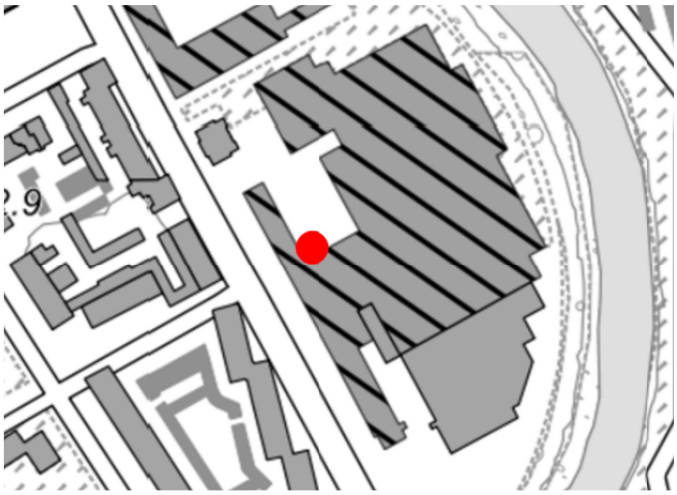

Caratteristiche dell'opera

Nome originario strumento	Descrizione opera	Posizione filtri (m)
-	Chiusino a raso non carrabile	-2,5 ÷ 10,5
Profondità (m)	**Data installazione**	**Stratigrafia di riferimento**
10,5	-	SÌ

Documentazione fotografica





SCHEDA DI RILEVAMENTO PUNTI DI MISURA

219p

NUOVO PIANO REGOLATORE

CITTA' DI TORINO

Localizzazione	Accessibilità	Stato	Denominazione strumento
Corso Roma 24ter – Moncalieri	Accessibile	Buono	Piezometro
Coordinate X (WGS84)	**Coordinate Y (WGS84)**	**Quota assoluta p.c. (m)**	**Area d'uso**
395128,11	4984849,21	222,16	Azienda privata

Google Earth marzo 2022



Stralcio BDTRE 2024

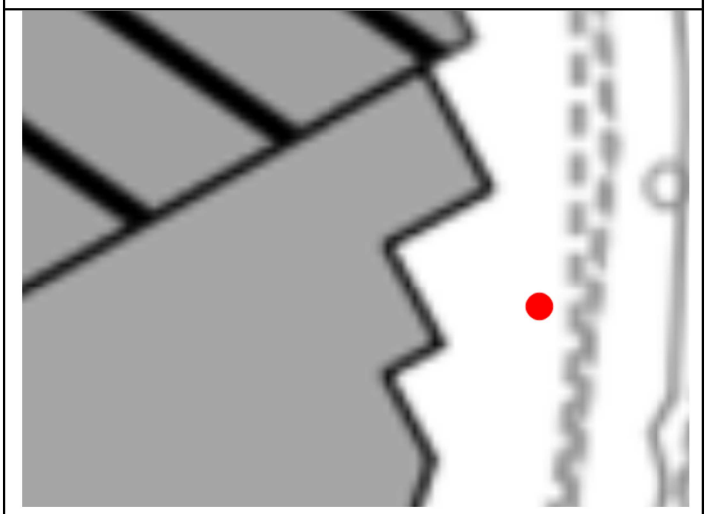

Caratteristiche dell'opera

Nome originario strumento	Descrizione opera	Posizione filtri (m)
-	Chiusino a raso non carrabile	-
Profondità (m)	**Data installazione**	**Stratigrafia di riferimento**
15	-	NO

Documentazione fotografica





SCHEDA DI RILEVAMENTO PUNTI DI MISURA

220p

NUOVO PIANO REGOLATORE

CITTA' DI TORINO

Localizzazione	Accessibilità	Stato	Denominazione strumento
Corso Roma 24 – Moncalieri	Accessibile	Buono	Piezometro
Coordinate X (WGS84)	**Coordinate Y (WGS84)**	**Quota assoluta p.c. (m)**	**Area d'uso**
395045,5	4984839,7	222,17	Azienda privata

Google Earth marzo 2022



Stralcio BDTRE 2024

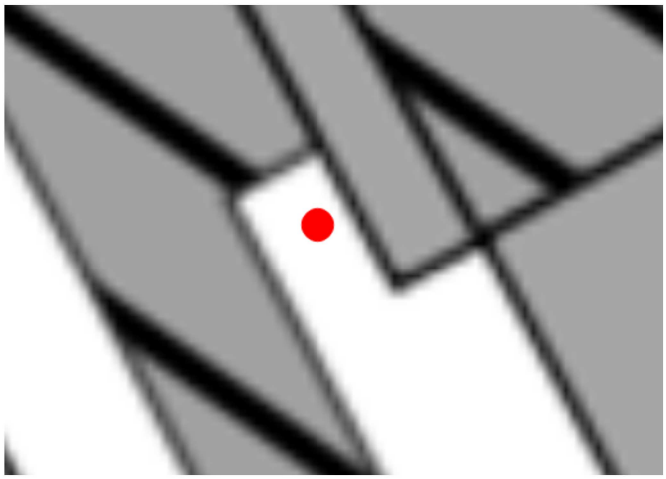

Caratteristiche dell'opera

Nome originario strumento	Descrizione opera	Posizione filtri (m)
-	Chiusino a raso non carrabile	-3 ÷ -15
Profondità (m)	**Data installazione**	**Stratigrafia di riferimento**
15	-	SÌ

Documentazione fotografica





SCHEDA DI RILEVAMENTO PUNTI DI MISURA

NUOVO PIANO REGOLATORE

226p

CITTA' DI TORINO

Localizzazione	Accessibilità	Stato	Denominazione strumento
Viale Falchera campo sportivo	Accessibile	Intasato	Piezometro
Coordinate X (WGS84)	**Coordinate Y (WGS84)**	**Quota assoluta p.c. (m s.l.m.)**	**Area d'uso**
398361,22	4997460,3	223,1	Suolo pubblico

Google Earth ottobre 2023



Stralcio BDTRE 2024

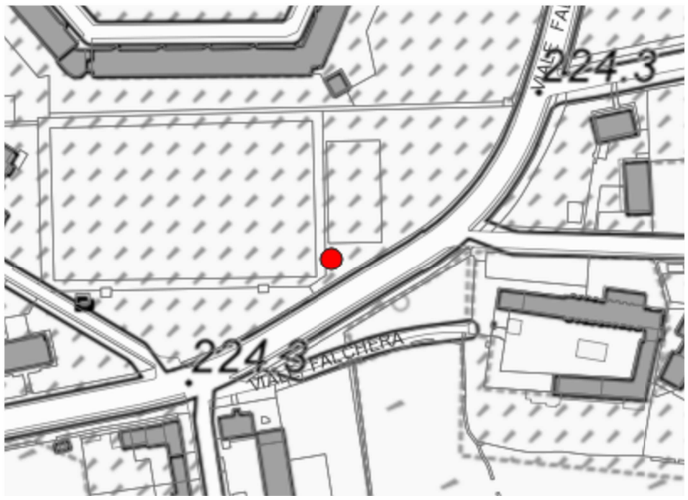

Caratteristiche dell'opera

Nome originario strumento	Descrizione opera	Posizione filtri (m)
-	Chiusino a fungo	-
Profondità (m)	**Data installazione**	**Stratigrafia di riferimento**
-	-	NO

Documentazione fotografica





SCHEDA DI RILEVAMENTO PUNTI DI MISURA

NUOVO PIANO REGOLATORE

227p

CITTA' DI TORINO

Localizzazione	Accessibilità	Stato	Denominazione strumento
Via Tanaro 2/4 – Torino	Accessibile	Buono	Piezometro
Coordinate X (WGS84)	**Coordinate Y (WGS84)**	**Quota assoluta p.c. (m s.l.m.)**	**Area d'uso**
398557,03	4997258,16	222,4	Suolo pubblico

Google Earth marzo 2022



Stralcio BDTRE 2024

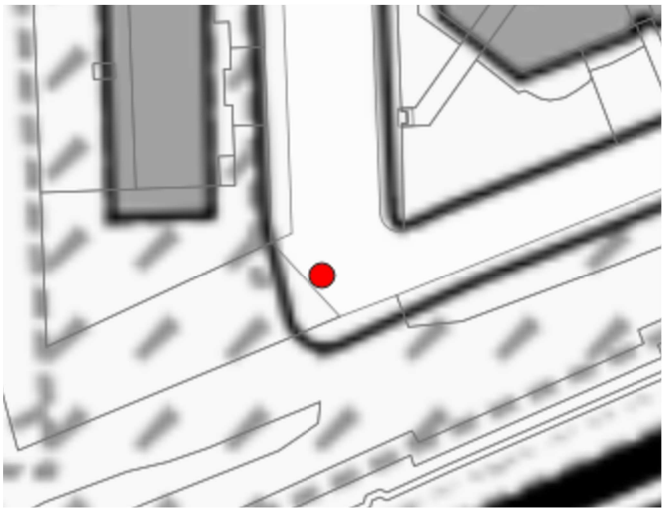

Caratteristiche dell'opera

Nome originario strumento	Descrizione opera	Posizione filtri (m)
-	Chiusino a raso non carrabile	-
Profondità (m)	**Data installazione**	**Stratigrafia di riferimento**
13,65	-	NO

Documentazione fotografica





SCHEDA DI RILEVAMENTO PUNTI DI MISURA

231p

CITTA' DI TORINO

NUOVO PIANO REGOLATORE

Localizzazione	Accessibilità	Stato	Denominazione strumento
Via Reiss Romoli 64 – Torino	Accessibile	Buono	Piezometro
Coordinate X (WGS84)	**Coordinate Y (WGS84)**	**Quota assoluta p.c. (m)**	**Area d'uso**
397083,15	4995905,72	225,86	Privato

Google Earth marzo 2023



Stralcio BDTRE 2024

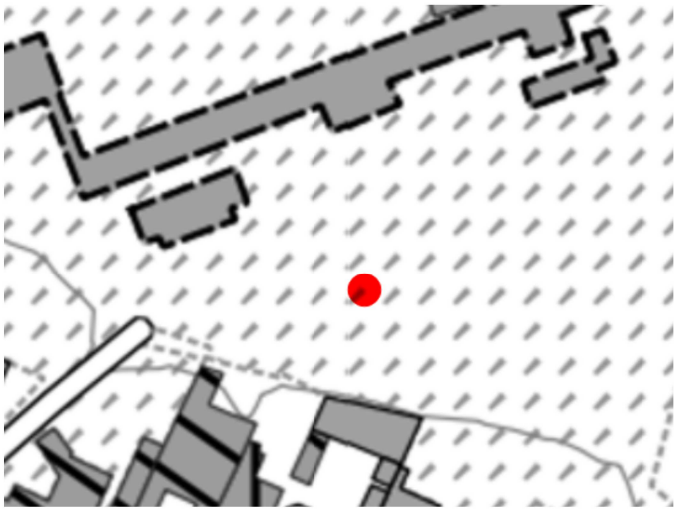

Caratteristiche dell'opera

Nome originario strumento	Descrizione opera	Posizione filtri (m)
-	Chiusino a raso non carrabile	-
Profondità (m)	**Data installazione**	**Stratigrafia di riferimento**
9	-	NO

Documentazione fotografica





SCHEDA DI RILEVAMENTO PUNTI DI MISURA

232p

CITTA' DI TORINO

NUOVO PIANO REGOLATORE

Localizzazione	Accessibilità	Stato	Denominazione strumento
Via Stradella 192 – Torino	Accessibile	Buono	Piezometro
Coordinate X (WGS84)	**Coordinate Y (WGS84)**	**Quota assoluta p.c. (m)**	**Area d'uso**
395272,47	4995019,08	242,81	Ente pubblico

Google Earth marzo 2023



Stralcio BDTRE 2024

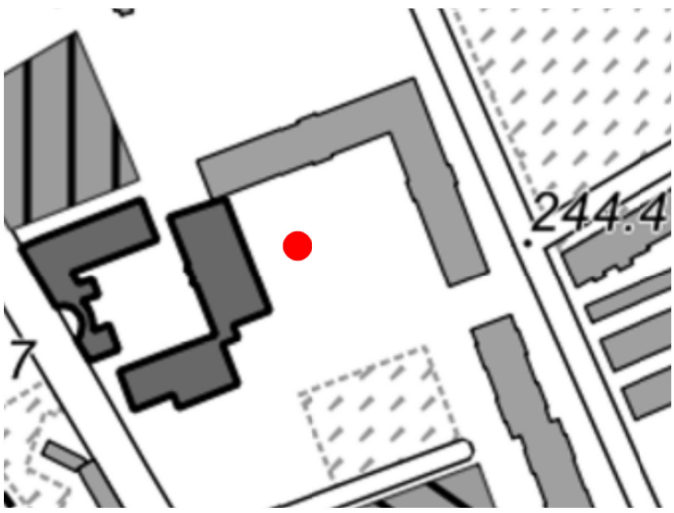

Caratteristiche dell'opera

Nome originario strumento	Descrizione opera	Posizione filtri (m)
-	Chiusino a raso non carrabile	-
Profondità (m)	**Data installazione**	**Stratigrafia di riferimento**
25	-	NO

Documentazione fotografica





SCHEDA DI RILEVAMENTO PUNTI DI MISURA

235p

CITTA' DI TORINO

NUOVO PIANO REGOLATORE

Localizzazione	Accessibilità	Stato	Denominazione strumento
Via Cesare Tallone 3 – Torino	Accessibile	Buono	Piezometro
Coordinate X (WGS84)	**Coordinate Y (WGS84)**	**Quota assoluta p.c. (m)**	**Area d'uso**
396026,63	4994564,07	238,75	Suolo pubblico

Google Earth 2023



Stralcio BDTRE 2024



Caratteristiche dell'opera

Nome originario strumento	Descrizione opera	Posizione filtri (m)
-	Chiusino carrabile	-
Profondità (m)	**Data installazione**	**Stratigrafia di riferimento**
25	-	NO

Documentazione fotografica





SCHEDA DI RILEVAMENTO PUNTI DI MISURA

CITTA' DI TORINO

NUOVO PIANO REGOLATORE

237p

Localizzazione	Accessibilità	Stato	Denominazione strumento
Via Cigna 104 – Torino	Accessibile	Buono	Piezometro
Coordinate X (WGS84)	**Coordinate Y (WGS84)**	**Quota assoluta p.c. (m)**	**Area d'uso**
396506,41	4993888,31	235,65	Suolo pubblico

Google Earth marzo 2023



Stralcio BDTRE 2024

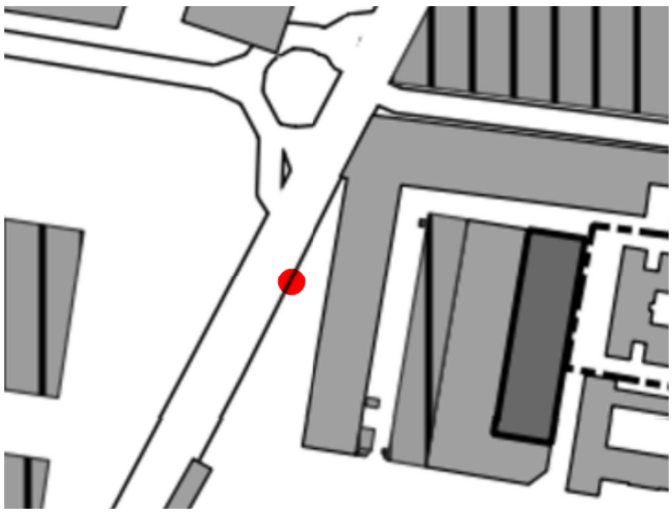

Caratteristiche dell'opera

Nome originario strumento	Descrizione opera	Posizione filtri (m)
-	Chiusino a raso non carrabile	-
Profondità (m)	**Data installazione**	**Stratigrafia di riferimento**
20	-	NO

Documentazione fotografica





SCHEDA DI RILEVAMENTO PUNTI DI MISURA

NUOVO PIANO REGOLATORE

239p

CITTA' DI TORINO

Localizzazione	Accessibilità	Stato	Denominazione strumento
Via Frejus 21-23 – Torino	Accessibile	Buono	Piezometro
Coordinate X (WGS84)	**Coordinate Y (WGS84)**	**Quota assoluta p.c. (m)**	**Area d'uso**
393744,13	4991687,66	254,55	Interno cortile

Google Earth marzo 2023



Stralcio BDTRE 2024

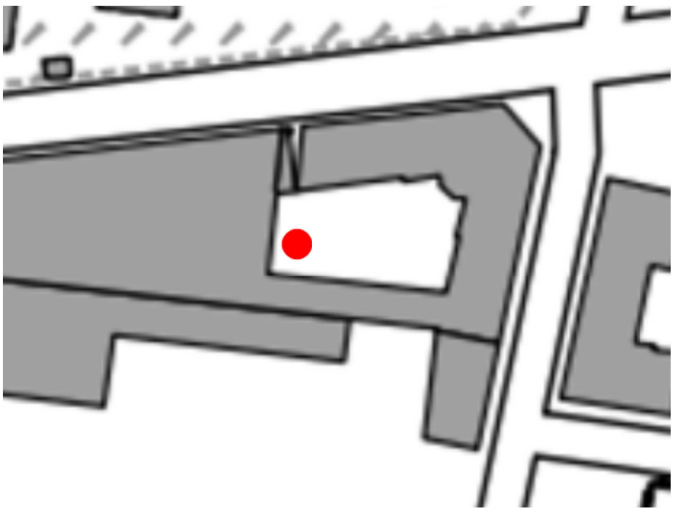

Caratteristiche dell'opera

Nome originario strumento	Descrizione opera	Posizione filtri (m)
-	Chiusino carrabile	-15 ÷ -30
Profondità (m)	**Data installazione**	**Stratigrafia di riferimento**
30	-	NO

Documentazione fotografica





SCHEDA DI RILEVAMENTO PUNTI DI MISURA

240p

CITTA' DI TORINO

NUOVO PIANO REGOLATORE

Localizzazione	Accessibilità	Stato	Denominazione strumento
Via Issiglio 36 – 38 Torino	Accessibile	Buono	Piezometro
Coordinate X (WGS84)	**Coordinate Y (WGS84)**	**Quota assoluta p.c. (m)**	**Area d'uso**
392934,73	4990994,46	258,84	Strada

Google Earth marzo 2023



Stralcio BDTRE 2024

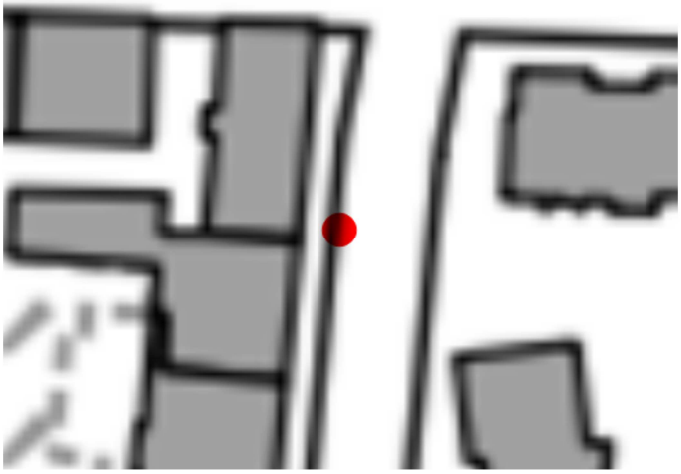

Caratteristiche dell'opera

Nome originario strumento	Descrizione opera	Posizione filtri (m)
-	Chiusino carrabile	-21 ÷ -36
Profondità (m)	**Data installazione**	**Stratigrafia di riferimento**
36	-	NO

Documentazione fotografica





SCHEDA DI RILEVAMENTO PUNTI DI MISURA

241p

NUOVO PIANO REGOLATORE

CITTA' DI TORINO

Localizzazione	Accessibilità	Stato	Denominazione strumento
Corso Ferrucci angolo Via Boggio – Torino	Accessibile	Buono	Piezometro
Coordinate X (WGS84)	**Coordinate Y (WGS84)**	**Quota assoluta p.c. (m)**	**Area d'uso**
392939,07	4990993,21	250,65	Suolo pubblico

Google Earth marzo 2023



Stralcio BDTRE 2024

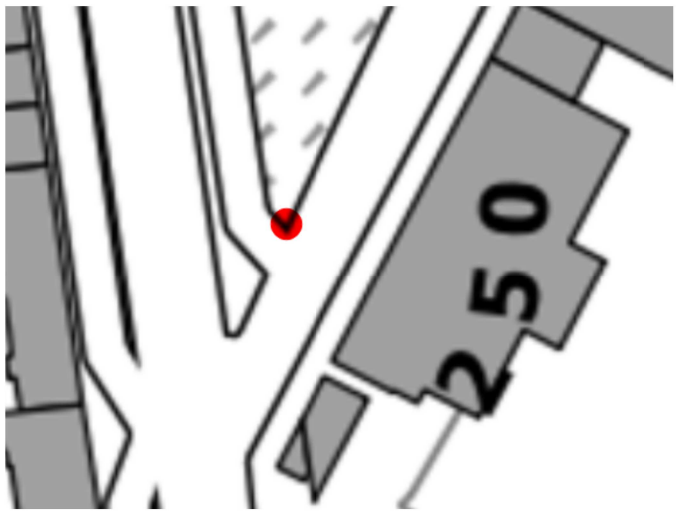

Caratteristiche dell'opera

Nome originario strumento	Descrizione opera	Posizione filtri (m)
PZ27	Chiusino a raso non carrabile	-
Profondità (m)	**Data installazione**	**Stratigrafia di riferimento**
30,5	-	NO

Documentazione fotografica





SCHEDA DI RILEVAMENTO PUNTI DI MISURA

244p

CITTA' DI TORINO

NUOVO PIANO REGOLATORE

Localizzazione	Accessibilità	Stato	Denominazione strumento
Via Ancona 19a – Torino	Accessibile	Buono	Piezometro
Coordinate X (WGS84)	**Coordinate Y (WGS84)**	**Quota assoluta p.c. (m)**	**Area d'uso**
397053,94	4992635,3	225,71	Suolo pubblico

Ggoogle Earth marzo 2023



Stralcio BDTRE 2024



Caratteristiche dell'opera

Nome originario strumento	Descrizione opera	Posizione filtri (m)
-	Chiusino carrabile	-
Profondità (m)	**Data installazione**	**Stratigrafia di riferimento**
14,7	-	NO

Documentazione fotografica





SCHEDA DI RILEVAMENTO PUNTI DI MISURA

246p

CITTA' DI TORINO

NUOVO PIANO REGOLATORE

Localizzazione	Accessibilità	Stato	Denominazione strumento
Lungo Dora Colletta angolo via Carcano – Torino	Accessibile	Buono	Piezometro
Coordinate X (WGS84)	**Coordinate Y (WGS84)**	**Quota assoluta p.c. (m)**	**Area d'uso**
399089,22	4992228,07	218,18	Suolo pubblico

Google Earth marzo 2023



Stralcio BDTRE 2024



Caratteristiche dell'opera

Nome originario strumento	Descrizione opera	Posizione filtri (m)
-	Chiusino a raso non carrabile	-
Profondità (m)	**Data installazione**	**Stratigrafia di riferimento**
20	-	NO

Documentazione fotografica





SCHEDA DI RILEVAMENTO PUNTI DI MISURA

247p

NUOVO PIANO REGOLATORE

Localizzazione	Accessibilità	Stato	Denominazione strumento
Via Gorini 50 – Torino	Accessibile	Buono	Piezometro
Coordinate X (WGS84)	**Coordinate Y (WGS84)**	**Quota assoluta p.c. (m)**	**Area d'uso**
388790,59	4988003,5	268,22	Azienda privata

Google Earth marzo 2023



Stralcio BDTRE 2024

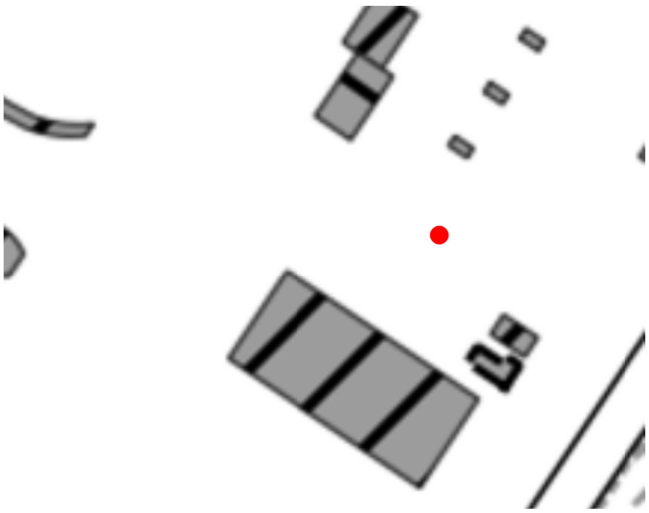

Caratteristiche dell'opera

Nome originario strumento	Descrizione opera	Posizione filtri (m)
-	chiusino a fungo	-
Profondità (m)	**Data installazione**	**Stratigrafia di riferimento**
40	-	NO

Documentazione fotografica





SCHEDA DI RILEVAMENTO PUNTI DI MISURA

248p

NUOVO PIANO REGOLATORE

Localizzazione	Accessibilità	Stato	Denominazione strumento
Corso Monte Lungo – Torino	Accessibile	Buono	Piezometro
Coordinate X (WGS84)	**Coordinate Y (WGS84)**	**Quota assoluta p.c. (m)**	**Area d'uso**
394052,17	4989293,91	247,11	Suolo pubblico

Google Earth marzo 2023



Stralcio BDTRE 2024



Caratteristiche dell'opera

Nome originario strumento	Descrizione opera	Posizione filtri (m)
-	chiusino a raso non carrabile	-
Profondità (m)	**Data installazione**	**Stratigrafia di riferimento**
42	-	NO

Documentazione fotografica





SCHEDA DI RILEVAMENTO PUNTI DI MISURA

NUOVO PIANO REGOLATORE

249p

CITTA' DI TORINO

Localizzazione	Accessibilità	Stato	Denominazione strumento
Piazzale San Gabriele di Gorizia – Torino	Accessibile	Buono	Piezometro
Coordinate X (WGS84)	**Coordinate Y (WGS84)**	**Quota assoluta p.c. (m)**	**Area d'uso**
393969,18	4988143,42	243,12	Suolo pubblico

Google Earth marzo 2023



Stralcio BDTRE 2024

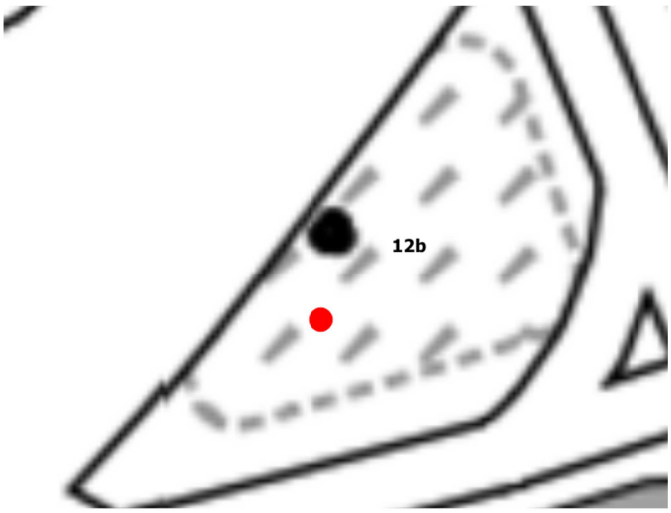

Caratteristiche dell'opera

Nome originario strumento	Descrizione opera	Posizione filtri (m)
-	chiusino a raso non carrabile	-
Profondità (m)	**Data installazione**	**Stratigrafia di riferimento**
26,5	-	NO

Documentazione fotografica





SCHEDA DI RILEVAMENTO PUNTI DI MISURA

NUOVO PIANO REGOLATORE

249p

CITTA' DI TORINO

Localizzazione	Accessibilità	Stato	Denominazione strumento
Piazzale San Gabriele di Gorizia – Torino	Accessibile	Buono	Piezometro
Coordinate X (WGS84)	**Coordinate Y (WGS84)**	**Quota assoluta p.c. (m)**	**Area d'uso**
393969,18	4988143,42	243,12	Suolo pubblico

Google Earth marzo 2023



Stralcio BDTRE 2024

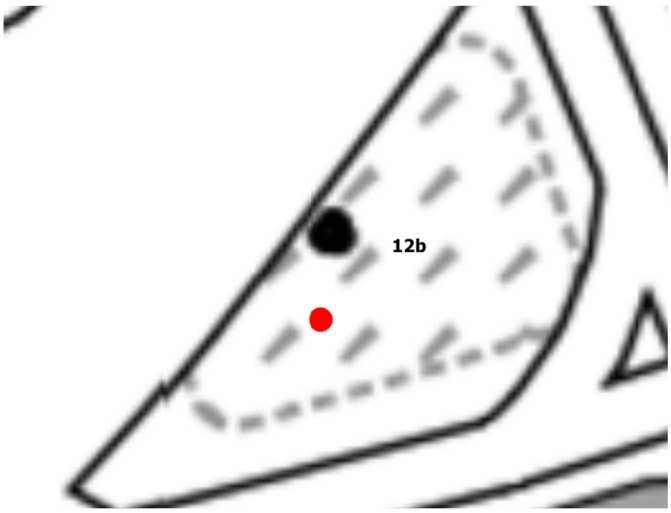

Caratteristiche dell'opera

Nome originario strumento	Descrizione opera	Posizione filtri (m)
-	chiusino a raso non carrabile	-
Profondità (m)	**Data installazione**	**Stratigrafia di riferimento**
26,5	-	NO

Documentazione fotografica





SCHEDA DI RILEVAMENTO PUNTI DI MISURA

NUOVO PIANO REGOLATORE

252p

CITTA' DI TORINO

Localizzazione	Accessibilità	Stato	Denominazione strumento
Corso Massimo D'Azeglio 25/G – Torino	Accessibile	Buono	Piezometro
Coordinate X (WGS84)	**Coordinate Y (WGS84)**	**Quota assoluta p.c. (m)**	**Area d'uso**
395990,2	4989036,54	231,9	Suolo pubblico

Google Earth marzo 2023



Stralcio BDTRE 2024



Caratteristiche dell'opera

Nome originario strumento	Descrizione opera	Posizione filtri (m)
P5	chiusino carrabile	-
Profondità (m)	**Data installazione**	**Stratigrafia di riferimento**
25	-	NO

Documentazione fotografica





SCHEDA DI RILEVAMENTO PUNTI DI MISURA

253p

NUOVO PIANO REGOLATORE

CITTA' DI TORINO

Localizzazione	Accessibilità	Stato	Denominazione strumento
Strada del Drosso 181 – Torino	Accessibile	Buono	Piezometro
Coordinate X (WGS84)	**Coordinate Y (WGS84)**	**Quota assoluta p.c. (m)**	**Area d'uso**
390283,35	4985778,06	254,03	azienda privata

Google earth marzo 2022



Stralcio BDTRE 2024

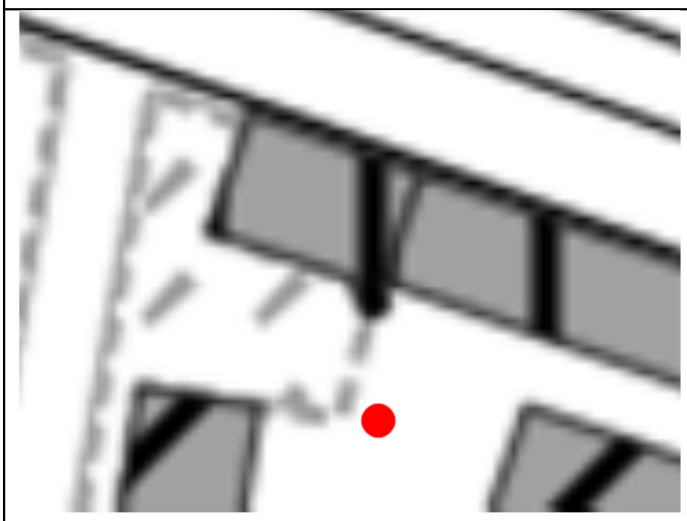

Caratteristiche dell'opera

Nome originario strumento	Descrizione opera	Posizione filtri (m)
-	Chiusino carrabile	-15 ÷ -28
Profondità (m)	**Data installazione**	**Stratigrafia di riferimento**
28	-	NO

Documentazione fotografica





SCHEDA DI RILEVAMENTO PUNTI DI MISURA

254p

CITTA' DI TORINO

NUOVO PIANO REGOLATORE

Localizzazione	Accessibilità	Stato	Denominazione strumento
Corso Giovanni Agnelli 250 – Torino	Accessibile	Buono	Piezometro
Coordinate X (WGS84)	**Coordinate Y (WGS84)**	**Quota assoluta p.c. (m)**	**Area d'uso**
391563,1	4987245,82	251,84	Azienda privata

Google Earth marzo 2022



Stralcio BDTRE 2024

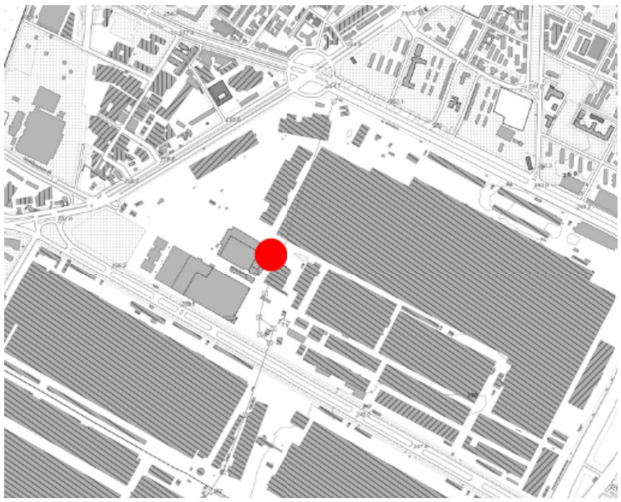

Caratteristiche dell'opera

Nome originario strumento	Descrizione opera	Posizione filtri (m)
PZ3	Chiusino carrabile	-9 ÷ -36
Profondità (m)	**Data installazione**	**Stratigrafia di riferimento**
36	-	NO

Documentazione fotografica





SCHEDA DI RILEVAMENTO PUNTI DI MISURA

255p

CITTA' DI TORINO

NUOVO PIANO REGOLATORE

Localizzazione	Accessibilità	Stato	Denominazione strumento
Corso Giovanni Agnelli 250 – Torino	Accessibile	Buono	Piezometro
Coordinate X (WGS84)	**Coordinate Y (WGS84)**	**Quota assoluta p.c. (m)**	**Area d'uso**
392445,5	4986510,7	245,31	Azienda privata

Google Earth marzo 2022



Stralcio BDTRE 2024



Caratteristiche dell'opera

Nome originario strumento	Descrizione opera	Posizione filtri (m)
PZ23	Chiusino carrabile	-
Profondità (m)	**Data installazione**	**Stratigrafia di riferimento**
30	-	NO

Documentazione fotografica





SCHEDA DI RILEVAMENTO PUNTI DI MISURA

258p

NUOVO PIANO REGOLATORE

CITTA' DI TORINO

Localizzazione	Accessibilità	Stato	Denominazione strumento
Piazza Fabio Filzi 13 – Torino	Accessibile	Buono	Piezometro
Coordinate X (WGS84)	**Coordinate Y (WGS84)**	**Quota assoluta p.c. (m)**	**Area d'uso**
394864,85	4986760,12	231,77	Suolo pubblico

Google Earth marzo 2022



Stralcio BDTRE 2024



Caratteristiche dell'opera

Nome originario strumento	Descrizione opera	Posizione filtri (m)
-	Chiusino a raso	-
Profondità (m)	**Data installazione**	**Stratigrafia di riferimento**
34,8	-	NO

Documentazione fotografica





SCHEDA DI RILEVAMENTO PUNTI DI MISURA

260p

NUOVO PIANO REGOLATORE

CITTA' DI TORINO

Localizzazione	Accessibilità	Stato	Denominazione strumento
Corso Traiano 147 – Torino	Accessibile	Buono	Piezometro
Coordinate X (WGS84)	**Coordinate Y (WGS84)**	**Quota assoluta p.c. (m)**	**Area d'uso**
393983,39	4986111,96	235,89	Suolo pubblico

Google Earth maggio 2021



Stralcio BDTRE 2024



Caratteristiche dell'opera

Nome originario strumento	Descrizione opera	Posizione filtri (m)
-	Chiusino a raso non carrabile	-
Profondità (m)	**Data installazione**	**Stratigrafia di riferimento**
-	-	NO

Documentazione fotografica





SCHEDA DI RILEVAMENTO PUNTI DI MISURA

NUOVO PIANO REGOLATORE

262p

CITTA' DI TORINO

Localizzazione	Accessibilità	Stato	Denominazione strumento
Strada delle Cacce 73 – Torino	Accessibile	Buono	Piezometro
Coordinate X (WGS84)	**Coordinate Y (WGS84)**	**Quota assoluta p.c. (m)**	**Area d'uso**
393020,93	4985801,72	240,02	Istituto di ricerca

Google Earth marzo 2022



Stralcio BDTRE 2024

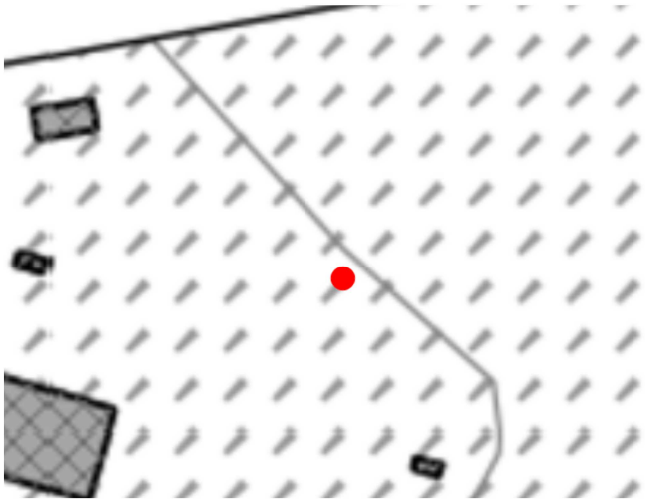

Caratteristiche dell'opera

Nome originario strumento	Descrizione opera	Posizione filtri (m)
-	Chiusino a fungo	-0 ÷ -27
Profondità (m)	**Data installazione**	**Stratigrafia di riferimento**
27	-	NO

Documentazione fotografica





SCHEDA DI RILEVAMENTO PUNTI DI MISURA

267p

NUOVO PIANO REGOLATORE

CITTA' DI TORINO

Localizzazione	Accessibilità	Stato	Denominazione strumento
Via Gottardo 99 – Torino	Accessibile	Buono	Piezometro SP22
Coordinate X (WGS84)	**Coordinate Y (WGS84)**	**Quota assoluta p.c. (m)**	**Area d'uso**
397414,94	4994673,03	232,26	Suolo pubblico

Google Earth marzo 2023



Stralcio BDTRE 2024



Caratteristiche dell'opera

Nome originario strumento	Descrizione opera	Posizione filtri (m)
SP22	Chiusino a raso non carrabile	-13 ÷ -17
Profondità (m)	**Data installazione**	**Stratigrafia di riferimento**
17	-	SÌ

Documentazione fotografica





SCHEDA DI RILEVAMENTO PUNTI DI MISURA

NUOVO PIANO REGOLATORE

268p

CITTA' DI TORINO

Localizzazione	Accessibilità	Stato	Denominazione strumento
Parcheggio Ospedale S. Giovanni – Torino	Accessibile	Buono	Piezometro
Coordinate X (WGS84)	**Coordinate Y (WGS84)**	**Quota assoluta p.c. (m)**	**Area d'uso**
397846,34	4994421,07	229,3	Suolo pubblico

Google Earth marzo 2023



Stralcio BDTRE 2024



Caratteristiche dell'opera

Nome originario strumento	Descrizione opera	Posizione filtri (m)
SP 21	Chiusino a raso non carrabile	-15,54 ÷ -17
Profondità (m)	**Data installazione**	**Stratigrafia di riferimento**
17	-	SÌ

Documentazione fotografica





SCHEDA DI RILEVAMENTO PUNTI DI MISURA

NUOVO PIANO REGOLATORE

269p

CITTA' DI TORINO

Localizzazione	Accessibilità	Stato	Denominazione strumento
Via Sempione incrocio via Cruto – Torino	Accessibile	Buono	Piezometro
Coordinate X (WGS84)	**Coordinate Y (WGS84)**	**Quota assoluta p.c. (m)**	**Area d'uso**
398273,32	4994109,36	226,6	Suolo pubblico

Google Earth marzo 2023



Stralcio BDTRE 2024

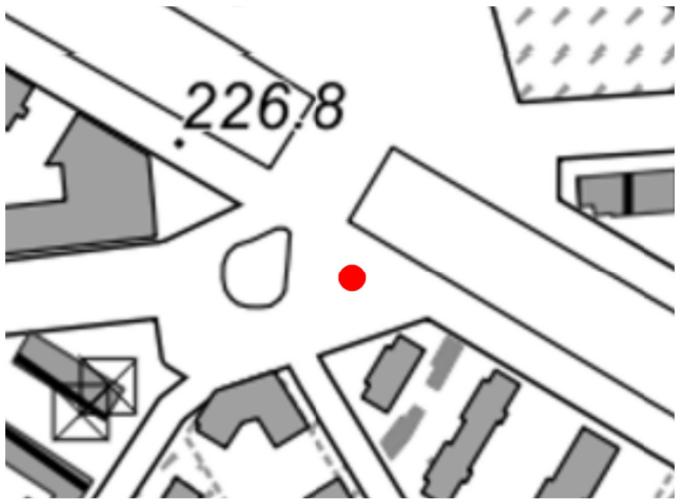

Caratteristiche dell'opera

Nome originario strumento	Descrizione opera	Posizione filtri (m)
SP – 20	Chiusino a raso non carrabile	-14,17 ÷ -17
Profondità (m)	**Data installazione**	**Stratigrafia di riferimento**
17	-	SÌ

Documentazione fotografica





SCHEDA DI RILEVAMENTO PUNTI DI MISURA

270p

NUOVO PIANO REGOLATORE

CITTA' DI TORINO

Localizzazione	Accessibilità	Stato	Denominazione strumento
Via Bologna 220 – Torino	Accessibile	Buono	Piezometro
Coordinate X (WGS84)	**Coordinate Y (WGS84)**	**Quota assoluta p.c. (m)**	**Area d'uso**
398534,36	4993651,4	221,8	Suolo pubblico

Coogle Earth marzo 2023



Stralcio BDTRE 2024

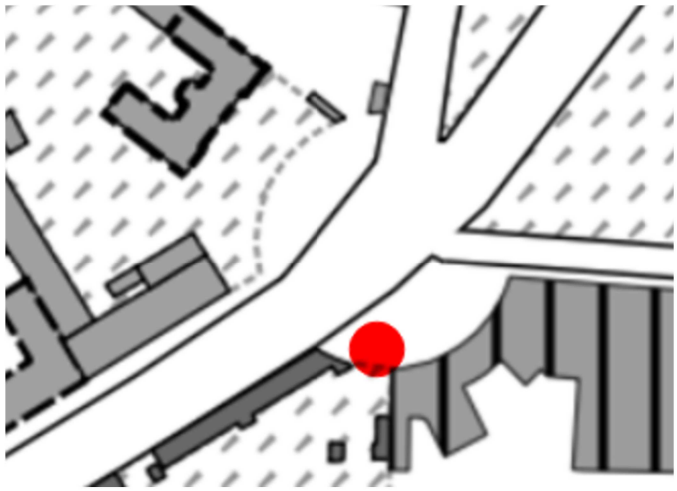

Caratteristiche dell'opera

Nome originario strumento	Descrizione opera	Posizione filtri (m)
SP 19	Chiusino carrabile	-9 ÷ -26
Profondità (m)	**Data installazione**	**Stratigrafia di riferimento**
26	2018	SÌ

Documentazione fotografica





SCHEDA DI RILEVAMENTO PUNTI DI MISURA

272p

CITTA' DI TORINO

NUOVO PIANO REGOLATORE

Localizzazione	Accessibilità	Stato	Denominazione strumento
Via Ternengo angolo via Bologna – Torino	Accessibile	Buono	Piezometro
Coordinate X (WGS84)	**Coordinate Y (WGS84)**	**Quota assoluta p.c. (m)**	**Area d'uso**
397569,36	4993113,63	226,71	Suolo pubblico

Google Earth marzo 2023



Stralcio BDTRE 2024



Caratteristiche dell'opera

Nome originario strumento	Descrizione opera	Posizione filtri (m)
SP17	Chiusino a raso non carrabile	-10 ÷ -30
Profondità (m)	**Data installazione**	**Stratigrafia di riferimento**
30	-	SÌ

Documentazione fotografica





SCHEDA DI RILEVAMENTO PUNTI DI MISURA

274p

CITTA' DI TORINO

NUOVO PIANO REGOLATORE

Localizzazione	Accessibilità	Stato	Denominazione strumento
Lungo Dora Siena 50 – Torino	Accessibile	Buono	Piezometro
Coordinate X (WGS84)	**Coordinate Y (WGS84)**	**Quota assoluta p.c. (m)**	**Area d'uso**
397431,13	4991857,61	225,17	Suolo pubblico

Google Earth marzo 2023



Stralcio BDTRE 2024

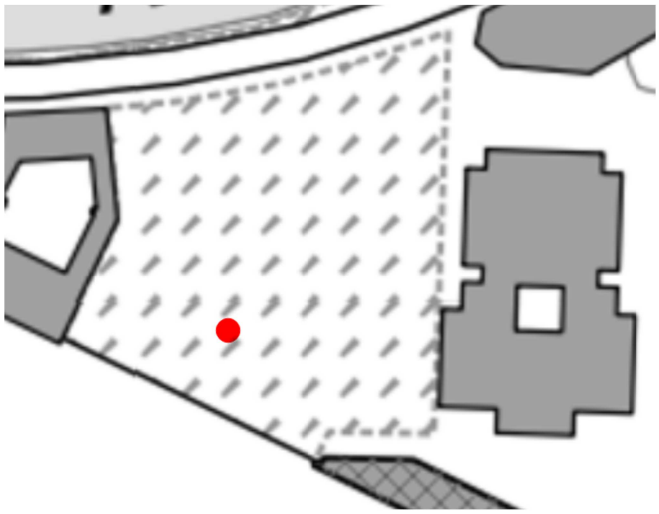

Caratteristiche dell'opera

Nome originario strumento	Descrizione opera	Posizione filtri (m)
SP15bis	Chiusino a raso non carrabile	-30 ÷ -40
Profondità (m)	**Data installazione**	**Stratigrafia di riferimento**
40	-	SÌ

Documentazione fotografica





SCHEDA DI RILEVAMENTO PUNTI DI MISURA

276p

CITTA' DI TORINO

NUOVO PIANO REGOLATORE

Localizzazione	Accessibilità	Stato	Denominazione strumento
Piazza Carlo Alberto – Torino	Accessibile	Buono	Piezometro
Coordinate X (WGS84)	**Coordinate Y (WGS84)**	**Quota assoluta p.c. (m)**	**Area d'uso**
396597,8	4991369,5	236,08	Suolo pubblico

Ggoogle Earth marzo 2023



Stralcio BDTRE 2024

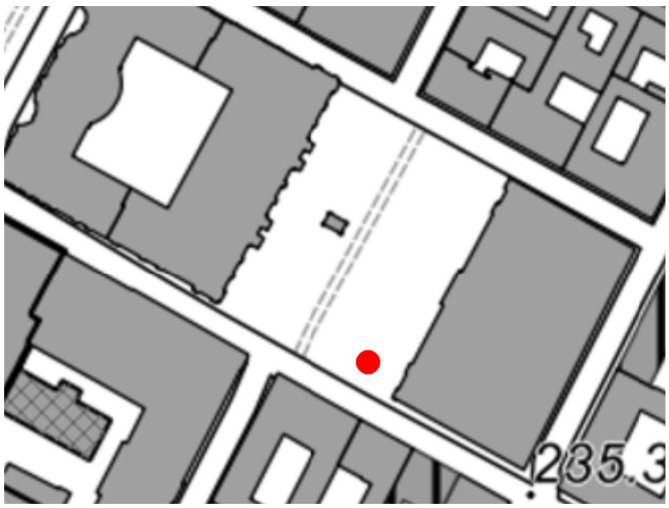

Caratteristiche dell'opera

Nome originario strumento	Descrizione opera	Posizione filtri (m)
SP14	Chiusino a raso non carrabile	-15 ÷ -35,5
Profondità (m)	**Data installazione**	**Stratigrafia di riferimento**
35,5	-	SÌ

Documentazione fotografica





SCHEDA DI RILEVAMENTO PUNTI DI MISURA

277p

CITTA' DI TORINO

NUOVO PIANO REGOLATORE

Localizzazione	Accessibilità	Stato	Denominazione strumento
Porta Nuova lato via Nizza – Torino	Accessibile	Buono	Piezometro
Coordinate X (WGS84)	**Coordinate Y (WGS84)**	**Quota assoluta p.c. (m)**	**Area d'uso**
396048,03	4990707,04	237,99	Suolo pubblico

Google Earth marzo 2023



Stralcio BDTRE 2024



Caratteristiche dell'opera

Nome originario strumento	Descrizione opera	Posizione filtri (m)
-	Chiusino a raso non carrabile	-15 ÷ -39
Profondità (m)	**Data installazione**	**Stratigrafia di riferimento**
39	-	SÌ

Documentazione fotografica





SCHEDA DI RILEVAMENTO PUNTI DI MISURA

278p

CITTA' DI TORINO

NUOVO PIANO REGOLATORE

Localizzazione	Accessibilità	Stato	Denominazione strumento
Corso Re Umberto 51 – Torino	Accessibile	Buono	Piezometro
Coordinate X (WGS84)	**Coordinate Y (WGS84)**	**Quota assoluta p.c. (m)**	**Area d'uso**
395312,4	4990380,22	241,29	Suolo pubblico

Google Earth marzo 2023



Stralcio BDTRE 2024

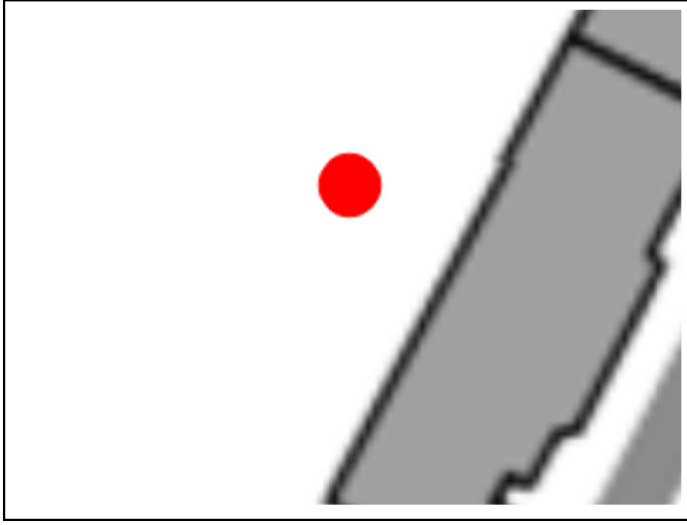

Caratteristiche dell'opera

Nome originario strumento	Descrizione opera	Posizione filtri (m)
-	chiusino carrabile	-15 ÷ -36
Profondità (m)	**Data installazione**	**Stratigrafia di riferimento**
	-	SÌ

Documentazione fotografica





SCHEDA DI RILEVAMENTO PUNTI DI MISURA

281p

NUOVO PIANO REGOLATORE

CITTA' DI TORINO

Localizzazione	Accessibilità	Stato	Denominazione strumento
Corso Galileo Ferraris 146 – Torino	Accessibile	Buono	Piezometro
Coordinate X (WGS84)	**Coordinate Y (WGS84)**	**Quota assoluta p.c. (m)**	**Area d'uso**
394533,8	4989499,7	245,2	suolo pubblico

Google Earth marzo 2023



Stralcio BDTRE 2024

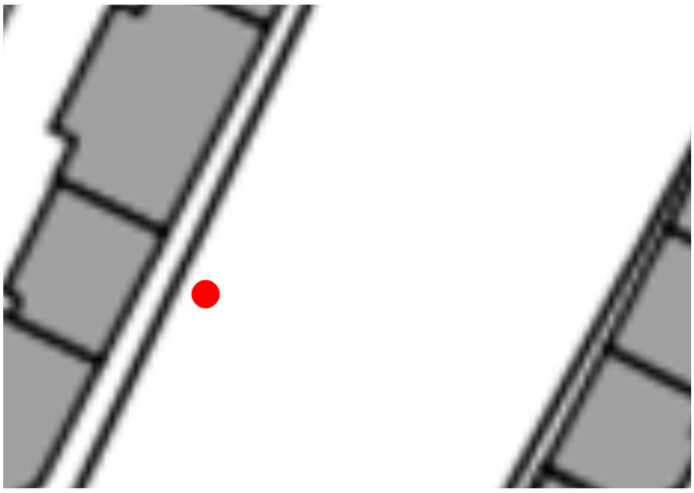

Caratteristiche dell'opera

Nome originario strumento	Descrizione opera	Posizione filtri (m)
SP09	chiusino carrabile	-15 ÷ -45
Profondità (m)	**Data installazione**	**Stratigrafia di riferimento**
45	-	SÌ

Documentazione fotografica





SCHEDA DI RILEVAMENTO PUNTI DI MISURA

NUOVO PIANO REGOLATORE

283p

CITTA' DI TORINO

Localizzazione	Accessibilità	Stato	Denominazione strumento
Corso Monte Lungo – Torino	Accessibile	Buono	Piezometro
Coordinate X (WGS84)	**Coordinate Y (WGS84)**	**Quota assoluta p.c. (m)**	**Area d'uso**
394051,05	4989296,56	247,17	Suolo pubblico

Google Earth marzo 2023



Stralcio BDTRE 2024



Caratteristiche dell'opera

Nome originario strumento	Descrizione opera	Posizione filtri (m)
-	chiusino a raso non carrabile	-18 ÷ -30
Profondità (m)	**Data installazione**	**Stratigrafia di riferimento**
30	-	SÌ

Documentazione fotografica





SCHEDA DI RILEVAMENTO PUNTI DI MISURA

NUOVO PIANO REGOLATORE

284p

CITTA' DI TORINO

Localizzazione	Accessibilità	Stato	Denominazione strumento
Piazza Santa Rita 5 – Torino	Accessibile	Buono	Piezometro
Coordinate X (WGS84)	**Coordinate Y (WGS84)**	**Quota assoluta p.c. (m)**	**Area d'uso**
393384,36	4988984,57	250,15	Suolo Pubblico

Google Earth marzo 2023



Stralcio BDTRE 2024

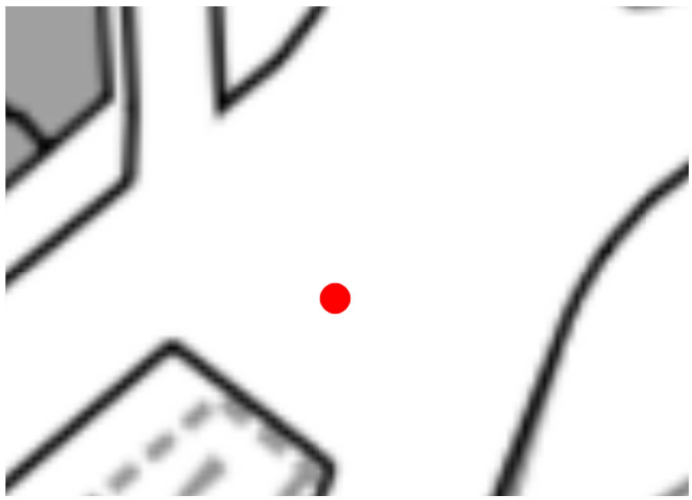

Caratteristiche dell'opera

Nome originario strumento	Descrizione opera	Posizione filtri (m)
SP07	chiusino a raso non carrabile	-12 ÷ -30
Profondità (m)	**Data installazione**	**Stratigrafia di riferimento**
30	-	SÌ

Documentazione fotografica





SCHEDA DI RILEVAMENTO PUNTI DI MISURA

NUOVO PIANO REGOLATORE

288p

CITTA' DI TORINO

Localizzazione	Accessibilità	Stato	Denominazione strumento
Corso Orbassano 348 – Torino	Accessibile	Buono	Piezometro
Coordinate X (WGS84)	**Coordinate Y (WGS84)**	**Quota assoluta p.c. (m)**	**Area d'uso**
391533,91	4987752,18	255,54	Parcheggio

Google Earth marzo 2023



Stralcio BDTRE2024

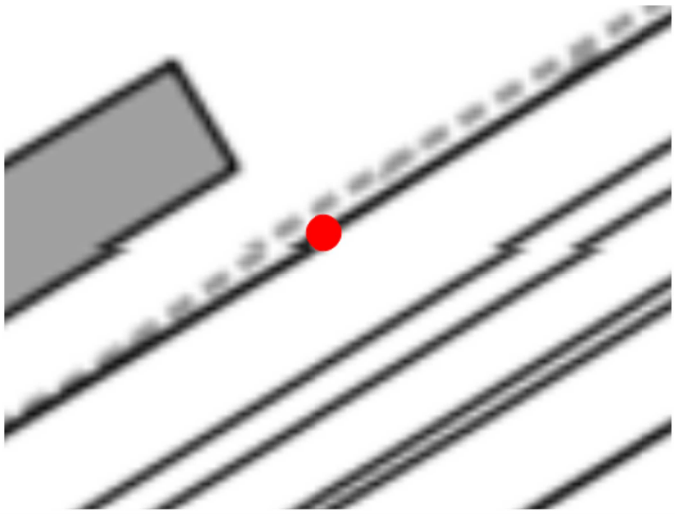

Caratteristiche dell'opera

Nome originario strumento	Descrizione opera	Posizione filtri (m)
-	chiusino carrabile	-21 ÷ -29
Profondità (m)	**Data installazione**	**Stratigrafia di riferimento**
29	-	SÌ

Documentazione fotografica





SCHEDA DI RILEVAMENTO PUNTI DI MISURA

290p

CITTA' DI TORINO

NUOVO PIANO REGOLATORE

Localizzazione	Accessibilità	Stato	Denominazione strumento
Via Toscanini angolo via Gottardo – Torino	Accessibile	Buono	Piezometro
Coordinate X (WGS84)	**Coordinate Y (WGS84)**	**Quota assoluta p.c. (m)**	**Area d'uso**
397035,8	4994876,24	233,35	Suolo pubblico

Google Earth marzo 2023



Stralcio BDTRE 2024

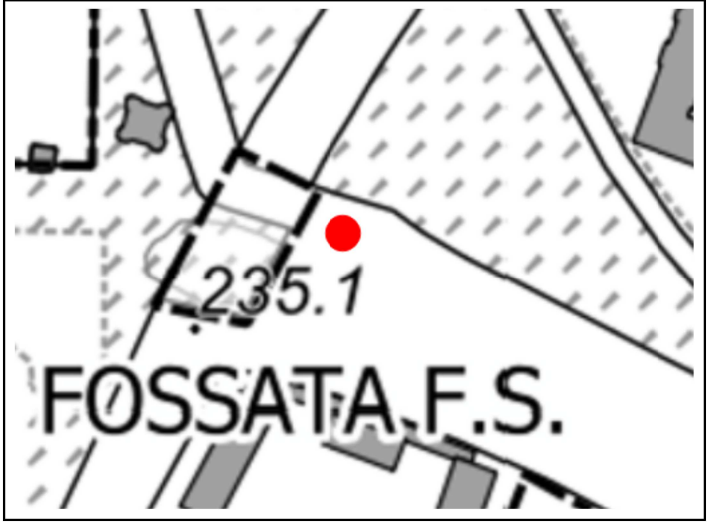

Caratteristiche dell'opera

Nome originario strumento	Descrizione opera	Posizione filtri (m)
-	Chiusino carrabile	-12 ÷ -20
Profondità (m)	**Data installazione**	**Stratigrafia di riferimento**
20	-	SÌ

Documentazione fotografica





SCHEDA DI RILEVAMENTO PUNTI DI MISURA

296p

CITTA' DI TORINO

NUOVO PIANO REGOLATORE

Localizzazione	Accessibilità	Stato	Denominazione strumento
Via Gottardo 53 – Torino	Accessibile	Buono	Piezometro
Coordinate X (WGS84)	**Coordinate Y (WGS84)**	**Quota assoluta p.c. (m)**	**Area d'uso**
397124,4	4994835,26	233,57	Suolo pubblico

Google Earth marzo 2023



Stralcio BDTRE 2024

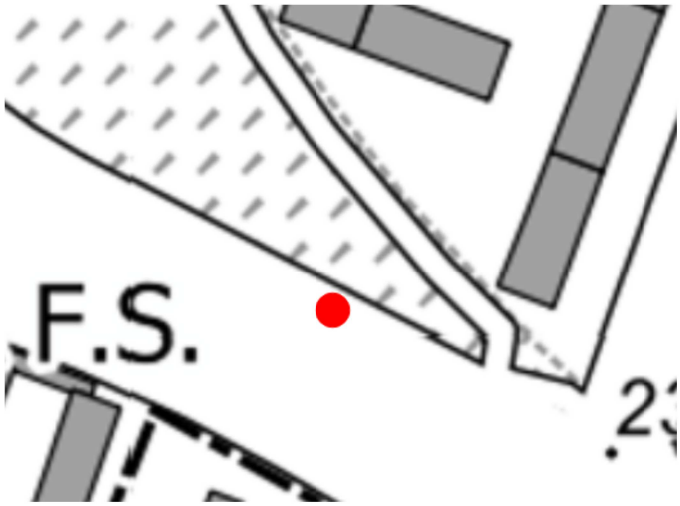

Caratteristiche dell'opera

Nome originario strumento	Descrizione opera	Posizione filtri (m)
SP D34	Chiusino carrabile	-12 ÷ -20
Profondità (m)	**Data installazione**	**Stratigrafia di riferimento**
20	-	SÌ

Documentazione fotografica





SCHEDA DI RILEVAMENTO PUNTI DI MISURA

297p

CITTA' DI TORINO

NUOVO PIANO REGOLATORE

Localizzazione	Accessibilità	Stato	Denominazione strumento
Via Gottardo 56 – Torino	Accessibile	Buono	Piezometro
Coordinate X (WGS84)	**Coordinate Y (WGS84)**	**Quota assoluta p.c. (m)**	**Area d'uso**
397151,98	4994837,12	233,85	Suolo pubblico

Google Earth marzo 2023



Stralcio BDTRE 2024

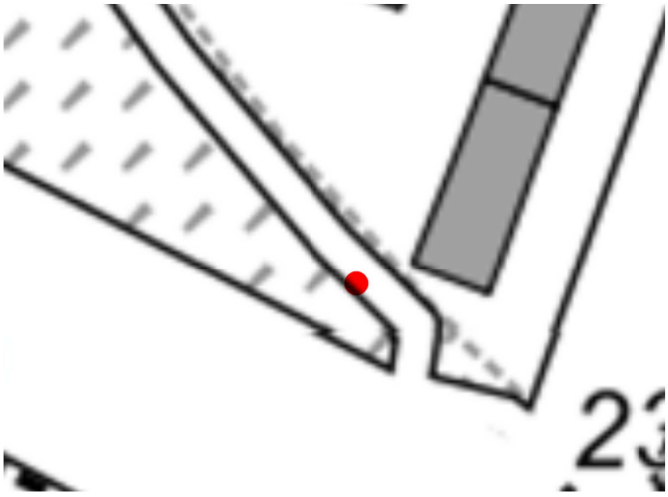

Caratteristiche dell'opera

Nome originario strumento	Descrizione opera	Posizione filtri (m)
SA – D19	Chiusino carrabile	-16 ÷ -23
Profondità (m)	**Data installazione**	**Stratigrafia di riferimento**
23	-	SÌ

Documentazione fotografica





SCHEDA DI RILEVAMENTO PUNTI DI MISURA

302p

CITTA' DI TORINO

NUOVO PIANO REGOLATORE

Localizzazione	Accessibilità	Stato	Denominazione strumento
Via Gottardo 117a – Torino	Accessibile	Buono	Piezometro
Coordinate X (WGS84)	**Coordinate Y (WGS84)**	**Quota assoluta p.c. (m)**	**Area d'uso**
397618,45	4994545,36	230,71	Suolo pubblico

Google Earth marzo 2023



Stralcio BDTRE 2024

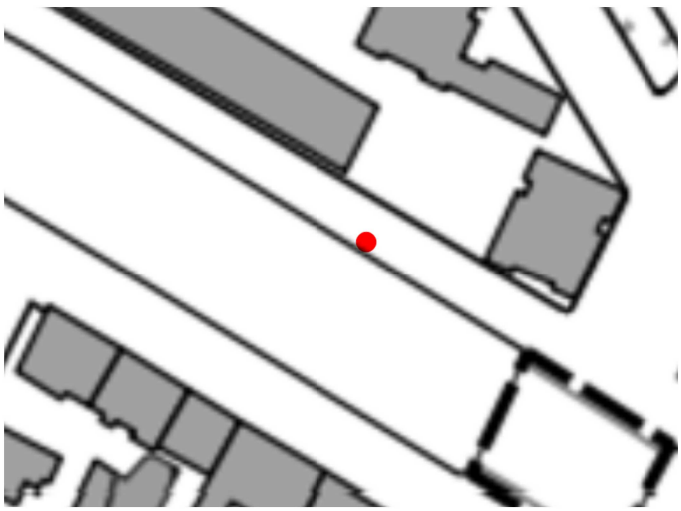

Caratteristiche dell'opera

Nome originario strumento	Descrizione opera	Posizione filtri (m)
-	Chiusino carrabile	-11 ÷ -20
Profondità (m)	**Data installazione**	**Stratigrafia di riferimento**
20	-	SÌ

Documentazione fotografica





SCHEDA DI RILEVAMENTO PUNTI DI MISURA

NUOVO PIANO REGOLATORE

303p

CITTA' DI TORINO

Localizzazione	Accessibilità	Stato	Denominazione strumento
Via Gottardo 233 – Torino	Accessibile	Buono	Piezometro
Coordinate X (WGS84)	**Coordinate Y (WGS84)**	**Quota assoluta p.c. (m)**	**Area d'uso**
398033,98	4994298,87	227,31	Suolo pubblico

Google Earth marzo 2023



Stralcio BDTRE 2024

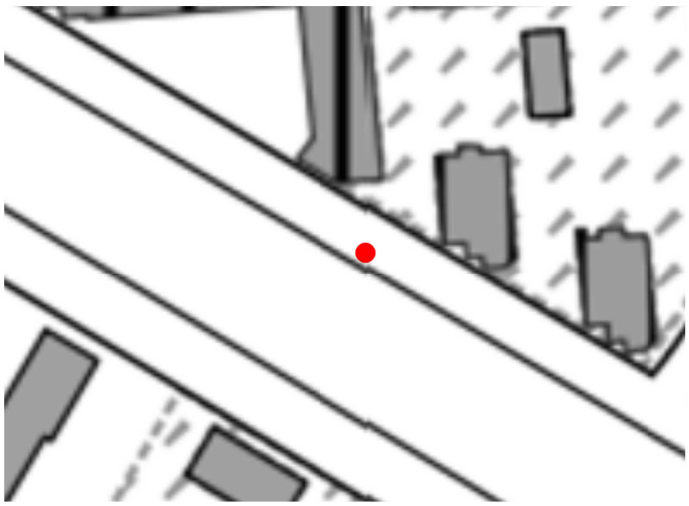

Caratteristiche dell'opera

Nome originario strumento	Descrizione opera	Posizione filtri (m)
SP D29	Chiusino carrabile	-12 ÷ -20
Profondità (m)	**Data installazione**	**Stratigrafia di riferimento**
20	-	SÌ

Documentazione fotografica





SCHEDA DI RILEVAMENTO PUNTI DI MISURA

306p

NUOVO PIANO REGOLATORE

CITTA' DI TORINO

Localizzazione	Accessibilità	Stato	Denominazione strumento
Via Gottardo 185 – Torino	Accessibile	Buono	Piezometro
Coordinate X (WGS84)	**Coordinate Y (WGS84)**	**Quota assoluta p.c. (m)**	**Area d'uso**
398395,93	4994082,78	225,48	Suolo pubblico

Google Earth marzo 2023



Stralcio BDTRE 2024

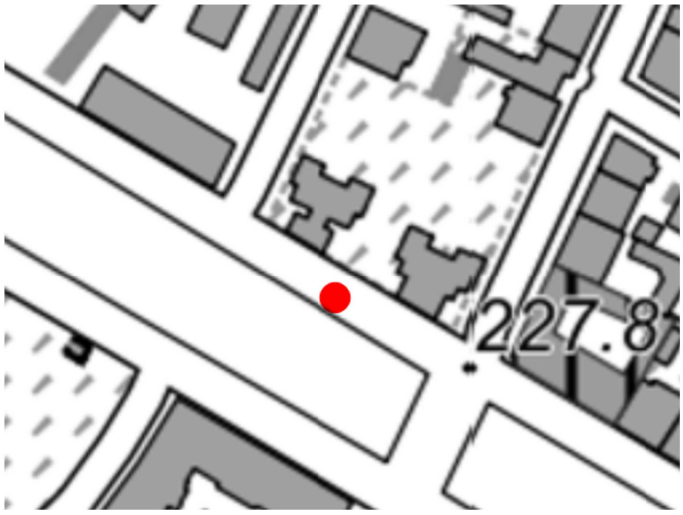

Caratteristiche dell'opera

Nome originario strumento	Descrizione opera	Posizione filtri (m)
SA -D15	Chiusino carrabile	-12 ÷ -20
Profondità (m)	**Data installazione**	**Stratigrafia di riferimento**
20	-	SÌ

Documentazione fotografica





SCHEDA DI RILEVAMENTO PUNTI DI MISURA

307p

CITTA' DI TORINO

NUOVO PIANO REGOLATORE

Localizzazione	Accessibilità	Stato	Denominazione strumento
Via Sempione angolo Via Fusinato – Torino	Accessibile	Buono	Piezometro
Coordinate X (WGS84)	**Coordinate Y (WGS84)**	**Quota assoluta p.c. (m)**	**Area d'uso**
398583,56	4993868,55	224,5	Suolo pubblico

Google Earth marzo 2023



Stralcio BDTRE 2024

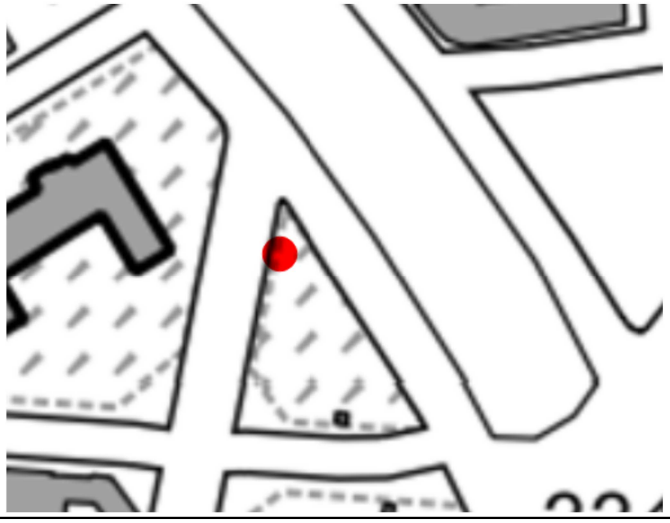

Caratteristiche dell'opera

Nome originario strumento	Descrizione opera	Posizione filtri (m)
SA – D14	Chiusino a raso non carrabile	-11 ÷25
Profondità (m)	**Data installazione**	**Stratigrafia di riferimento**
25	-	SÌ

Documentazione fotografica





SCHEDA DI RILEVAMENTO PUNTI DI MISURA

309p

NUOVO PIANO REGOLATORE

CITTA' DI TORINO

Localizzazione	Accessibilità	Stato	Denominazione strumento
Via Bologna 171 – Torino	Accessibile	Buono	Piezometro
Coordinate X (WGS84)	**Coordinate Y (WGS84)**	**Quota assoluta p.c. (m)**	**Area d'uso**
398445,78	4993628,88	222,12	Suolo pubblico

Google Earth marzo 2023



Stralcio BDTRE 2024



Caratteristiche dell'opera

Nome originario strumento	Descrizione opera	Posizione filtri (m)
SA-D13	Chiusino carrabile	-9 ÷ -19,5
Profondità (m)	**Data installazione**	**Stratigrafia di riferimento**
20	-	SÌ

Documentazione fotografica





SCHEDA DI RILEVAMENTO PUNTI DI MISURA

312p

CITTA' DI TORINO

NUOVO PIANO REGOLATORE

Localizzazione	Accessibilità	Stato	Denominazione strumento
Via Caresana angolo via Bologna – Torino	Accessibile	Buono	Piezometro
Coordinate X (WGS84)	**Coordinate Y (WGS84)**	**Quota assoluta p.c. (m)**	**Area d'uso**
398189,68	4993471,13	223,46	Suolo pubblico

Google Earth marzo 2023



Stralcio BDTRE 2024

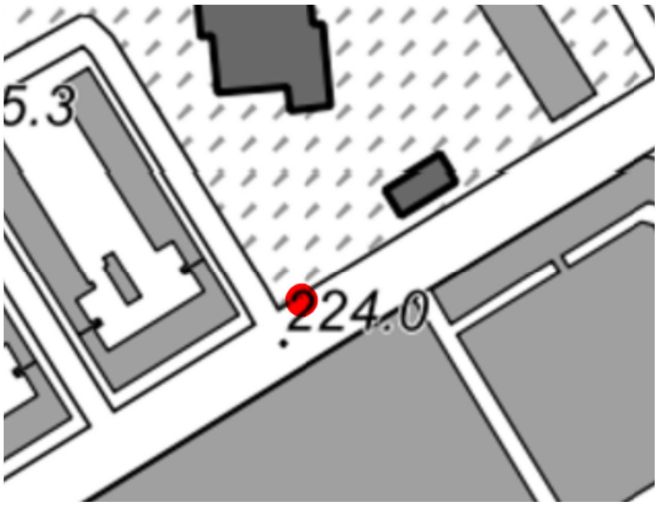

Caratteristiche dell'opera

Nome originario strumento	Descrizione opera	Posizione filtri (m)
-	Chiusino carrabile	-
Profondità (m)	**Data installazione**	**Stratigrafia di riferimento**
25	-	SÌ

Documentazione fotografica





SCHEDA DI RILEVAMENTO PUNTI DI MISURA

313p

CITTA' DI TORINO

NUOVO PIANO REGOLATORE

Localizzazione	Accessibilità	Stato	Denominazione strumento
Largo Bologna 152 – Torino	Accessibile	Buono	Piezometro
Coordinate X (WGS84)	**Coordinate Y (WGS84)**	**Quota assoluta p.c. (m)**	**Area d'uso**
398051,89	4993349,73	226,07	Suolo pubblico

Google Earth marzo 2023



Stralcio BDTRE 2024

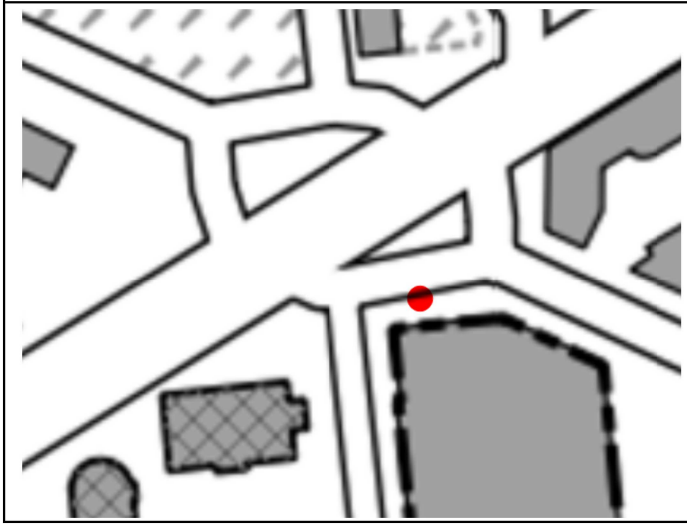

Caratteristiche dell'opera

Nome originario strumento	Descrizione opera	Posizione filtri (m)
-	Chiusino carrabile	-9 ÷ -25
Profondità (m)	**Data installazione**	**Stratigrafia di riferimento**
25	-	SÌ

Documentazione fotografica





SCHEDA DI RILEVAMENTO PUNTI DI MISURA

314p

CITTA' DI TORINO

NUOVO PIANO REGOLATORE

Localizzazione	Accessibilità	Stato	Denominazione strumento
Via Bologna angolo via Benaco – Torino	Accessibile	Buono	Piezometro
Coordinate X (WGS84)	**Coordinate Y (WGS84)**	**Quota assoluta p.c. (m)**	**Area d'uso**
397915,75	4993302,64	226,94	Suolo pubblico

Google Earth marzo 2023



Stralcio BDTRE 2024

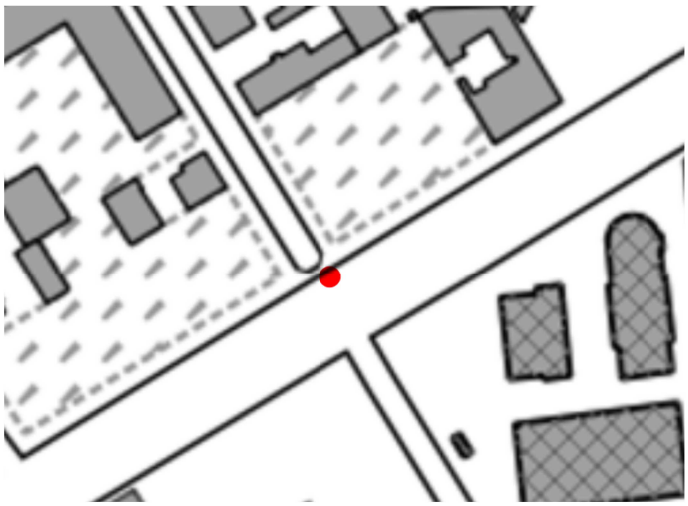

Caratteristiche dell'opera

Nome originario strumento	Descrizione opera	Posizione filtri (m)
-	Chiusino carrabile	-
Profondità (m)	**Data installazione**	**Stratigrafia di riferimento**
25	-	SÌ

Documentazione fotografica





SCHEDA DI RILEVAMENTO PUNTI DI MISURA

315p

CITTA' DI TORINO

NUOVO PIANO REGOLATORE

Localizzazione	Accessibilità	Stato	Denominazione strumento
Via Pacini angolo via Bologna, lato Lidl – Torino	Accessibile	Buono	Piezometro
Coordinate X (WGS84)	**Coordinate Y (WGS84)**	**Quota assoluta p.c. (m)**	**Area d'uso**
397767,77	4993167,24	227,3	Suolo pubblico

Google Earth marzo 2023



Stralcio BDTRE 2024

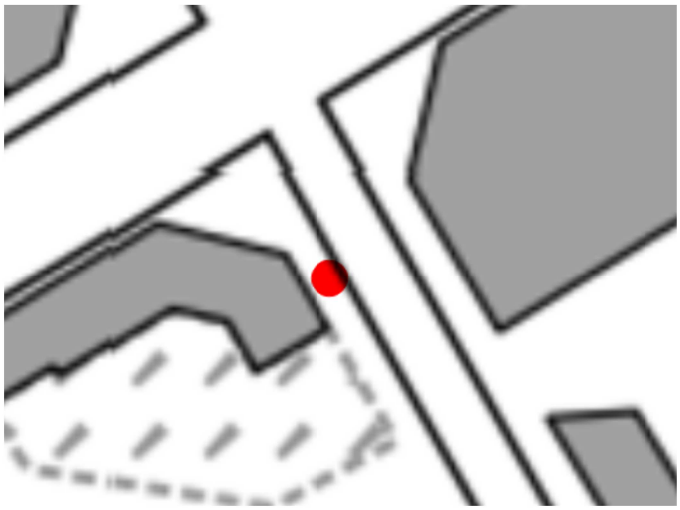

Caratteristiche dell'opera

Nome originario strumento	Descrizione opera	Posizione filtri (m)
-	Chiusino carrabile	-
Profondità (m)	**Data installazione**	**Stratigrafia di riferimento**
30	-	SÌ

Documentazione fotografica





SCHEDA DI RILEVAMENTO PUNTI DI MISURA

316p

CITTA' DI TORINO

NUOVO PIANO REGOLATORE

Localizzazione	Accessibilità	Stato	Denominazione strumento
Corso Novara 96 – Torino	Accessibile	Buono	Piezometro
Coordinate X (WGS84)	**Coordinate Y (WGS84)**	**Quota assoluta p.c. (m)**	**Area d'uso**
397497,91	4992981,29	225,71	Suolo pubblico

Google Earth marzo 2023



Stralcio BDTRE 2024

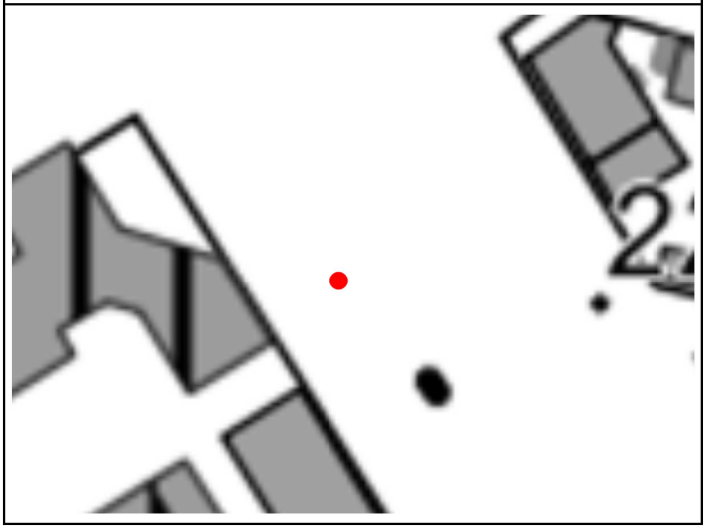

Caratteristiche dell'opera

Nome originario strumento	Descrizione opera	Posizione filtri (m)
-	Chiusino carrabile	-
Profondità (m)	**Data installazione**	**Stratigrafia di riferimento**
?	-	SÌ

Documentazione fotografica





SCHEDA DI RILEVAMENTO PUNTI DI MISURA

319p

CITTA' DI TORINO

NUOVO PIANO REGOLATORE

Localizzazione	Accessibilità	Stato	Denominazione strumento
Via Bologna 47 – Torino	Accessibile	Buono	Piezometro
Coordinate X (WGS84)	**Coordinate Y (WGS84)**	**Quota assoluta p.c. (m)**	**Area d'uso**
397342,5	4992951,9	226,19	Suolo pubblico

Google Earth marzo 2023



Stralcio BDTRE 2024

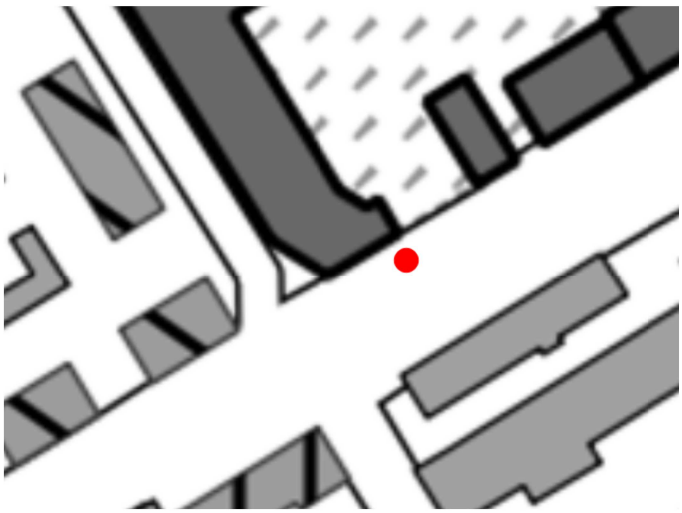

Caratteristiche dell'opera

Nome originario strumento	Descrizione opera	Posizione filtri (m)
-	Chiusino carrabile	-
Profondità (m)	**Data installazione**	**Stratigrafia di riferimento**
40	-	SÌ

Documentazione fotografica





SCHEDA DI RILEVAMENTO PUNTI DI MISURA

320p

CITTA' DI TORINO

NUOVO PIANO REGOLATORE

Localizzazione	Accessibilità	Stato	Denominazione strumento
Via Pedrotti 5 – Torino	Accessibile	Buono	Piezometro
Coordinate X (WGS84)	**Coordinate Y (WGS84)**	**Quota assoluta p.c. (m)**	**Area d'uso**
397302,3	4992777,7	225,94	Suolo pubblico

Google Earth marzo 2023



Stralcio BDTRE 2024

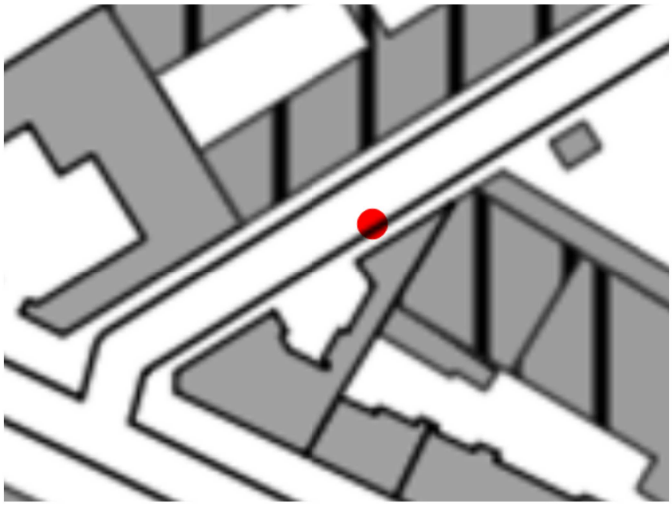

Caratteristiche dell'opera

Nome originario strumento	Descrizione opera	Posizione filtri (m)
-	Chiusino carrabile	-6 ÷ -40
Profondità (m)	**Data installazione**	**Stratigrafia di riferimento**
40	-	SÌ

Documentazione fotografica





SCHEDA DI RILEVAMENTO PUNTI DI MISURA

321p

CITTA' DI TORINO

NUOVO PIANO REGOLATORE

Localizzazione	Accessibilità	Stato	Denominazione strumento
Via Pedrotti 6 – Torino	Accessibile	Buono	Piezometro
Coordinate X (WGS84)	**Coordinate Y (WGS84)**	**Quota assoluta p.c. (m)**	**Area d'uso**
397281	4992764,3	225,99	Suolo pubblico

Google Earth marzo 2023



Stralcio BDTRE 2024



Caratteristiche dell'opera

Nome originario strumento	Descrizione opera	Posizione filtri (m)
-	Chiusino carrabile	-
Profondità (m)	**Data installazione**	**Stratigrafia di riferimento**
35	-	SÌ

Documentazione fotografica





SCHEDA DI RILEVAMENTO PUNTI DI MISURA

NUOVO PIANO REGOLATORE

324p

CITTA' DI TORINO

Localizzazione	Accessibilità	Stato	Denominazione strumento
Lungo Dora Firenze 129 – Torino	Accessibile	Buono	Piezometro
Coordinate X (WGS84)	**Coordinate Y (WGS84)**	**Quota assoluta p.c. (m)**	**Area d'uso**
397522,82	4992041,09	223,17	Suolo pubblico

Google Earth marzo 2023



Stralcio BDTRE 2024

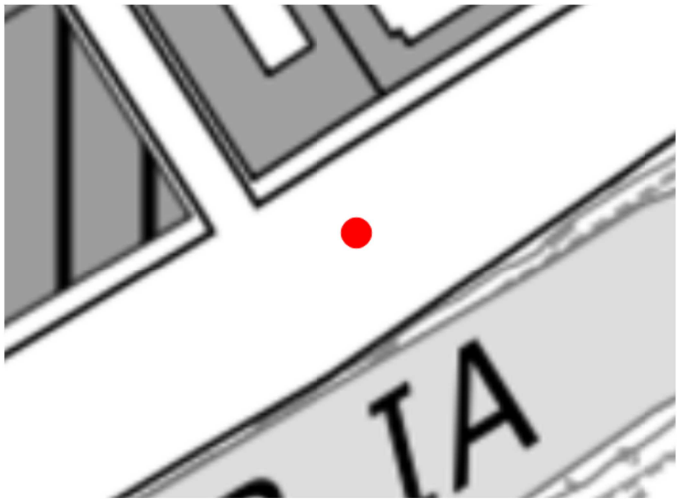

Caratteristiche dell'opera

Nome originario strumento	Descrizione opera	Posizione filtri (m)
-	Chiusino carrabile	-
Profondità (m)	**Data installazione**	**Stratigrafia di riferimento**
35	-	SÌ

Documentazione fotografica





SCHEDA DI RILEVAMENTO PUNTI DI MISURA

325p

CITTA' DI TORINO

Nuovo PIANO REGOLATORE

Localizzazione	Accessibilità	Stato	Denominazione strumento
Lungo Dora Siena 58 – Torino	Accessibile	Buono	Piezometro
Coordinate X (WGS84)	**Coordinate Y (WGS84)**	**Quota assoluta p.c. (m)**	**Area d'uso**
397400	4991921	224,14	Suolo pubblico

Google Earth marzo 2023



Stralcio BDTRE 2024

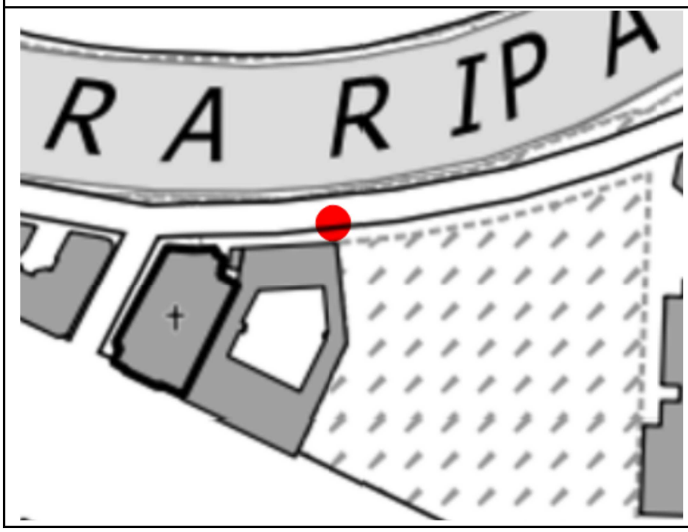

Caratteristiche dell'opera

Nome originario strumento	Descrizione opera	Posizione filtri (m)
-	Chiusino carrabile	-5,5 ÷ -25
Profondità (m)	**Data installazione**	**Stratigrafia di riferimento**
34,35	-	SÌ

Documentazione fotografica





SCHEDA DI RILEVAMENTO PUNTI DI MISURA

327p

CITTA' DI TORINO

NUOVO PIANO REGOLATORE

Localizzazione	Accessibilità	Stato	Denominazione strumento
Piazza Carlo Alberto – Torino	Accessibile	Buono	Piezometro
Coordinate X (WGS84)	**Coordinate Y (WGS84)**	**Quota assoluta p.c. (m)**	**Area d'uso**
396632,9	4991433,5	236,11	Suolo pubblico

Google Earth marzo 2023



Stralcio BDTRE 2024

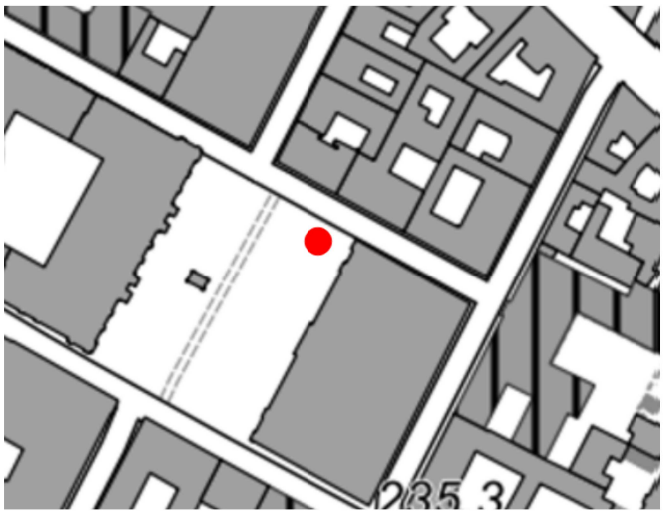

Caratteristiche dell'opera

Nome originario strumento	Descrizione opera	Posizione filtri (m)
-	Chiusino a raso non carrabile	-6 ÷ -24
Profondità (m)	**Data installazione**	**Stratigrafia di riferimento**
24	-	SÌ

Documentazione fotografica





SCHEDA DI RILEVAMENTO PUNTI DI MISURA

328p

NUOVO PIANO REGOLATORE

CITTA' DI TORINO

Localizzazione	Accessibilità	Stato	Denominazione strumento
Parcheggio lato marciapiede corso San Maurizio 8 – Torino	Accessibile	Buono	Piezometro
Coordinate X (WGS84)	**Coordinate Y (WGS84)**	**Quota assoluta p.c. (m)**	**Area d'uso**
397099,5	4991691,7	226,59	Suolo pubblico

Google Earth marzo 2023



Stralcio BDTRE 2024



Caratteristiche dell'opera

Nome originario strumento	Descrizione opera	Posizione filtri (m)
-	Chiusino carrabile	-
Profondità (m)	**Data installazione**	**Stratigrafia di riferimento**
30	-	SÌ

Documentazione fotografica





SCHEDA DI RILEVAMENTO PUNTI DI MISURA

328p

NUOVO PIANO REGOLATORE

CITTA' DI TORINO

Localizzazione	Accessibilità	Stato	Denominazione strumento
Parcheggio lato marciapiede corso San Maurizio 8 – Torino	Accessibile	Buono	Piezometro
Coordinate X (WGS84)	**Coordinate Y (WGS84)**	**Quota assoluta p.c. (m)**	**Area d'uso**
397099,5	4991691,7	226,59	Suolo pubblico

Google Earth marzo 2023



Stralcio BDTRE 2024



Caratteristiche dell'opera

Nome originario strumento	Descrizione opera	Posizione filtri (m)
-	Chiusino carrabile	-
Profondità (m)	**Data installazione**	**Stratigrafia di riferimento**
30	-	SÌ

Documentazione fotografica





SCHEDA DI RILEVAMENTO PUNTI DI MISURA

330p

CITTA' DI TORINO

NUOVO PIANO REGOLATORE

Localizzazione	Accessibilità	Stato	Denominazione strumento
Piazza Carlo Alberto – Torino	Accessibile	Buono	Piezometro
Coordinate X (WGS84)	**Coordinate Y (WGS84)**	**Quota assoluta p.c. (m)**	**Area d'uso**
396592,3	4991456,1	236,74	Suolo pubblico

Google Earth marzo 2023



Stralcio BDTRE 2024

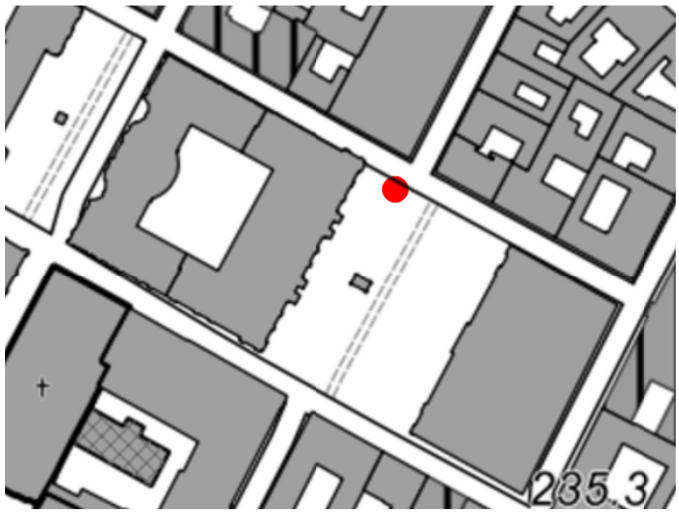

Caratteristiche dell'opera

Nome originario strumento	Descrizione opera	Posizione filtri (m)
-	Chiusino a raso non carrabile	-
Profondità (m)	**Data installazione**	**Stratigrafia di riferimento**
39,5	-	SÌ

Documentazione fotografica





SCHEDA DI RILEVAMENTO PUNTI DI MISURA

NUOVO PIANO REGOLATORE

331p

CITTA' DI TORINO

Localizzazione	Accessibilità	Stato	Denominazione strumento
Via Maria Vittoria 7/8 – Torino	Accessibile	Buono	Piezometro
Coordinate X (WGS84)	**Coordinate Y (WGS84)**	**Quota assoluta p.c. (m)**	**Area d'uso**
396468,5	4991322,1	237,02	Suolo pubblico

Google Earth marzo 2023



Stralcio BDTRE 2024

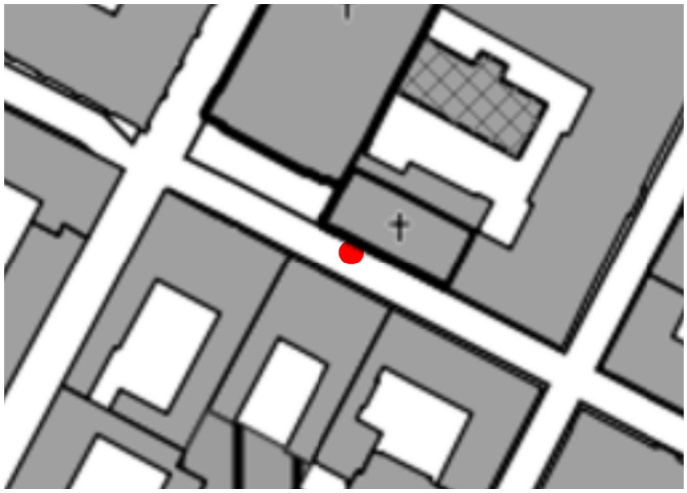

Caratteristiche dell'opera

Nome originario strumento	Descrizione opera	Posizione filtri (m)
-	Chiusino carrabile	-15 ÷ -35
Profondità (m)	**Data installazione**	**Stratigrafia di riferimento**
35	-	SÌ

Documentazione fotografica





SCHEDA DI RILEVAMENTO PUNTI DI MISURA

332p

CITTA' DI TORINO

NUOVO PIANO REGOLATORE

Localizzazione	Accessibilità	Stato	Denominazione strumento
Via Teofilo Rossi – Torino	Accessibile	Buono	Piezometro
Coordinate X (WGS84)	**Coordinate Y (WGS84)**	**Quota assoluta p.c. (m)**	**Area d'uso**
396285,1	4991145,7	235,85	Suolo pubblico

Google Earth marzo 2023



Stralcio BDTRE 2024



Caratteristiche dell'opera

Nome originario strumento	Descrizione opera	Posizione filtri (m)
-	Chiusino a raso non carrabile	-
Profondità (m)	**Data installazione**	**Stratigrafia di riferimento**
39,5	-	SÌ

Documentazione fotografica





SCHEDA DI RILEVAMENTO PUNTI DI MISURA

333p

CITTA' DI TORINO

NUOVO PIANO REGOLATORE

Localizzazione	Accessibilità	Stato	Denominazione strumento
Parcheggio piazza Lagrange – Torino	Accessibile	Buono	Piezometro
Coordinate X (WGS84)	**Coordinate Y (WGS84)**	**Quota assoluta p.c. (m)**	**Area d'uso**
396139,6	4990843,5	236,44	Suolo pubblico

Google Earth marzo 2023



Stralcio BDTRE 2024



Caratteristiche dell'opera

Nome originario strumento	Descrizione opera	Posizione filtri (m)
SP -D09	Chiusino carrabile	-12 ÷ -35
Profondità (m)	**Data installazione**	**Stratigrafia di riferimento**
35	-	SÌ

Documentazione fotografica





SCHEDA DI RILEVAMENTO PUNTI DI MISURA

336p

NUOVO PIANO REGOLATORE

CITTA' DI TORINO

Localizzazione	Accessibilità	Stato	Denominazione strumento
Via Pastrengo 2G – Torino	Accessibile	Buono	Piezometro
Coordinate X (WGS84)	**Coordinate Y (WGS84)**	**Quota assoluta p.c. (m)**	**Area d'uso**
395611,47	4990289,35	238,84	Suolo pubblico

Google Earth marzo 2023



Stralcio BDTRE 2024

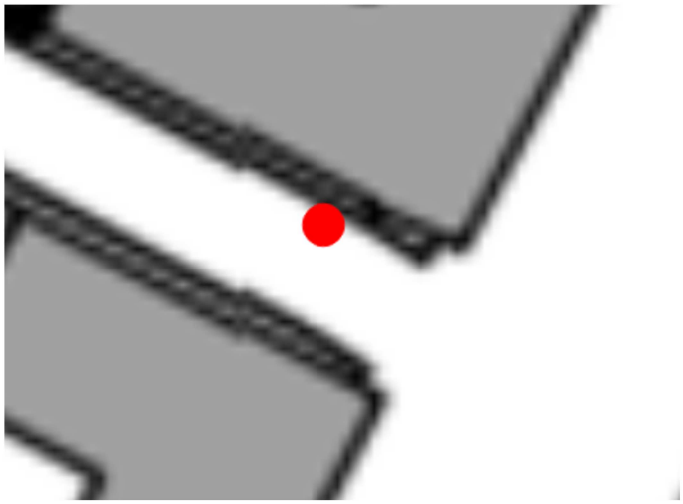

Caratteristiche dell'opera

Nome originario strumento	Descrizione opera	Posizione filtri (m)
-	chiusino carrabile	-12 ÷ -40
Profondità (m)	**Data installazione**	**Stratigrafia di riferimento**
40	-	SÌ

Documentazione fotografica





SCHEDA DI RILEVAMENTO PUNTI DI MISURA

337p

CITTA' DI TORINO

NUOVO PIANO REGOLATORE

Localizzazione	Accessibilità	Stato	Denominazione strumento
Corso Re Umberto 42b – Torino	Accessibile	Buono	Piezometro
Coordinate X (WGS84)	**Coordinate Y (WGS84)**	**Quota assoluta p.c. (m)**	**Area d'uso**
395329,28	4990477,92	241,39	Suolo pubblico

Google Earth marzo 2023



Stralcio BDTRE 2024

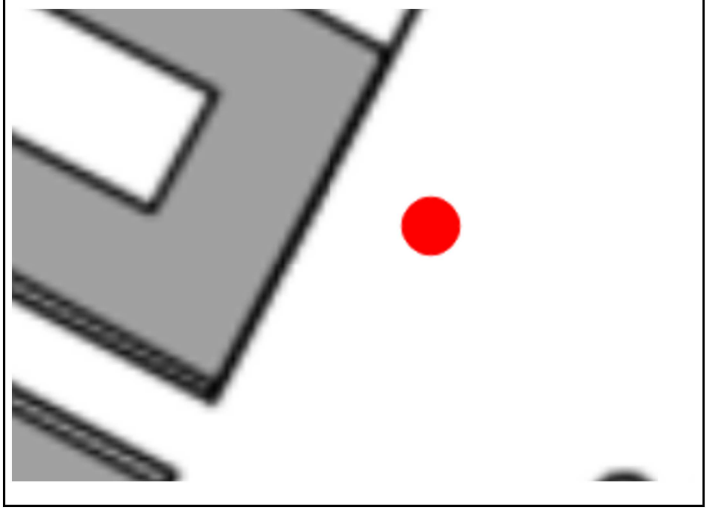

Caratteristiche dell'opera

Nome originario strumento	Descrizione opera	Posizione filtri (m)
-	chiusino carrabile	-15 ÷ -40
Profondità (m)	**Data installazione**	**Stratigrafia di riferimento**
40	-	SÌ

Documentazione fotografica





SCHEDA DI RILEVAMENTO PUNTI DI MISURA

NUOVO PIANO REGOLATORE

338p

CITTA' DI TORINO

Localizzazione	Accessibilità	Stato	Denominazione strumento
Cso. Duca d'Aosta angolo Cso. Galileo Ferraris – Torino	Accessibile	Buono	Piezometro
Coordinate X (WGS84)	**Coordinate Y (WGS84)**	**Quota assoluta p.c. (m)**	**Area d'uso**
395053,66	4990549,82	243,36	Suolo Pubblico

Google Earth marzo 2023



Stralcio BDTRE 2024



Caratteristiche dell'opera

Nome originario strumento	Descrizione opera	Posizione filtri (m)
-	chiusino carrabile	-15 ÷ -40
Profondità (m)	**Data installazione**	**Stratigrafia di riferimento**
40	-	SÌ

Documentazione fotografica





SCHEDA DI RILEVAMENTO PUNTI DI MISURA

340p

NUOVO PIANO REGOLATORE

CITTA' DI TORINO

Localizzazione	Accessibilità	Stato	Denominazione strumento
Piazza Carlo Alberto dalla Chiesa – Torino	Accessibile	Buono	Piezometro
Coordinate X (WGS84)	**Coordinate Y (WGS84)**	**Quota assoluta p.c. (m)**	**Area d'uso**
394899,69	4990673,42	244,45	Strada

Google Earth marzo 2023



Stralcio BDTRE 2024



Caratteristiche dell'opera

Nome originario strumento	Descrizione opera	Posizione filtri (m)
-	Chiusino carrabile	-15 ÷ -40
Profondità (m)	**Data installazione**	**Stratigrafia di riferimento**
40	-	SÌ

Documentazione fotografica





SCHEDA DI RILEVAMENTO PUNTI DI MISURA

341p

CITTA' DI TORINO

NUOVO PIANO REGOLATORE

Localizzazione	Accessibilità	Stato	Denominazione strumento
Piazzale Duca d'Aosta – Torino	Accessibile	Buono	Piezometro
Coordinate X (WGS84)	**Coordinate Y (WGS84)**	**Quota assoluta p.c. (m)**	**Area d'uso**
394765,58	4990690,45	245,97	aiuola

Google Earth marzo 2023



Stralcio BDTRE 2024



Caratteristiche dell'opera

Nome originario strumento	Descrizione opera	Posizione filtri (m)
SP -D03	Chiusino a raso non carrabile	-15 ÷ -35
Profondità (m)	**Data installazione**	**Stratigrafia di riferimento**
35	-	SÌ

Documentazione fotografica





SCHEDA DI RILEVAMENTO PUNTI DI MISURA

343p

CITTA' DI TORINO

NUOVO PIANO REGOLATORE

Localizzazione	Accessibilità	Stato	Denominazione strumento
Corso Duca degli Abruzzi 31 – Torino	Accessibile	Buono	Piezometro
Coordinate X (WGS84)	**Coordinate Y (WGS84)**	**Quota assoluta p.c. (m)**	**Area d'uso**
394627,48	4990548,57	246,87	Suolo pubblico

Google Earth marzo 2023



Stralcio BDTRE 2024

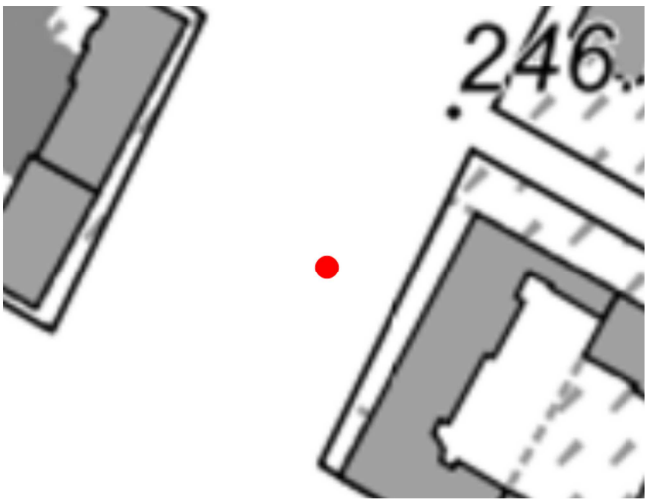

Caratteristiche dell'opera

Nome originario strumento	Descrizione opera	Posizione filtri (m)
-	chiusino a raso non carrabile	-15 ÷ -35
Profondità (m)	**Data installazione**	**Stratigrafia di riferimento**
35	-	SÌ

Documentazione fotografica





SCHEDA DI RILEVAMENTO PUNTI DI MISURA

NUOVO PIANO REGOLATORE

344p

CITTA' DI TORINO

Localizzazione	Accessibilità	Stato	Denominazione strumento
Via Giacomo Bove 15 – Torino	Accessibile	Buono	Piezometro
Coordinate X (WGS84)	**Coordinate Y (WGS84)**	**Quota assoluta p.c. (m)**	**Area d'uso**
394552	4990346	246,34	Parcheggio

Google Earth marzo 2023



Stralcio BDTRE 2024



Caratteristiche dell'opera

Nome originario strumento	Descrizione opera	Posizione filtri (m)
-	chiusino carrabile	-
Profondità (m)	**Data installazione**	**Stratigrafia di riferimento**
25	-	SÌ

Documentazione fotografica





SCHEDA DI RILEVAMENTO PUNTI DI MISURA

345p

NUOVO PIANO REGOLATORE

CITTA' DI TORINO

Localizzazione	Accessibilità	Stato	Denominazione strumento
Corso Duca degli Abruzzi 48 – Torino	Accessibile	Buono	Piezometro
Coordinate X (WGS84)	**Coordinate Y (WGS84)**	**Quota assoluta p.c. (m)**	**Area d'uso**
394472,98	4990333,52	246,37	Parcheggio

Google Earth marzo 2023



Stralcio BDTRE 2024



Caratteristiche dell'opera

Nome originario strumento	Descrizione opera	Posizione filtri (m)
-	chiusino carrabile	-15 ÷ -35
Profondità (m)	**Data installazione**	**Stratigrafia di riferimento**
35	-	SÌ

Documentazione fotografica





SCHEDA DI RILEVAMENTO PUNTI DI MISURA

NUOVO PIANO REGOLATORE

357p

CITTA' DI TORINO

Localizzazione	Accessibilità	Stato	Denominazione strumento
Corso Vercelli 26 – Torino	Accessibile	Buono	Piezometro
Coordinate X (WGS84)	**Coordinate Y (WGS84)**	**Quota assoluta p.c. (m)**	**Area d'uso**
396661	4993392	229,73	Suolo pubblico

Google Earth marzo 2023



Stralcio BDTRE 2024



Caratteristiche dell'opera

Nome originario strumento	Descrizione opera	Posizione filtri (m)
-	Chiusino carrabile	-2 ÷ -20
Profondità (m)	**Data installazione**	**Stratigrafia di riferimento**
20	-	SÌ

Documentazione fotografica





SCHEDA DI RILEVAMENTO PUNTI DI MISURA

367p

CITTA' DI TORINO

NUOVO PIANO REGOLATORE

Localizzazione	Accessibilità	Stato	Denominazione strumento
Largo Bologna angolo via Niccolo Paganini – Torino	Accessibile	Buono	Piezometro
Coordinate X (WGS84)	**Coordinate Y (WGS84)**	**Quota assoluta p.c. (m)**	**Area d'uso**
398015,39	4993393,58	226,56	Suolo pubblico

Google Earth marzo 2023



Stralcio BDTRE 2024



Caratteristiche dell'opera

Nome originario strumento	Descrizione opera	Posizione filtri (m)
-	Chiusino carrabile	-9 ÷ -17
Profondità (m)	**Data installazione**	**Stratigrafia di riferimento**
17	-	SÌ

Documentazione fotografica





SCHEDA DI RILEVAMENTO PUNTI DI MISURA

369p

CITTA' DI TORINO

NUOVO PIANO REGOLATORE

Localizzazione	Accessibilità	Stato	Denominazione strumento
Rotatoria corso Verona angolo corso Regio Parco – Torino	Accessibile	Buono	Piezometro
Coordinate X (WGS84)	**Coordinate Y (WGS84)**	**Quota assoluta p.c. (m)**	**Area d'uso**
397438,87	4992442,72	224,9	Suolo pubblico

Google Earth marzo 2023



Stralcio BDTRE 2024

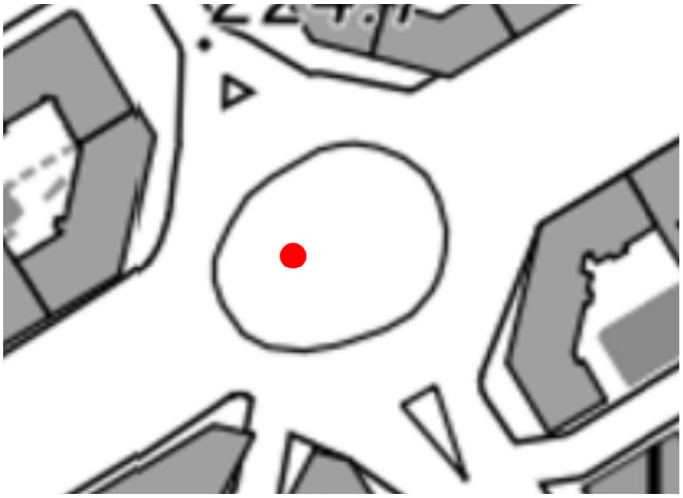

Caratteristiche dell'opera

Nome originario strumento	Descrizione opera	Posizione filtri (m)
SA17	Chiusino a raso non carrabile	-6 ÷ -20
Profondità (m)	**Data installazione**	**Stratigrafia di riferimento**
20	-	SÌ

Documentazione fotografica





SCHEDA DI RILEVAMENTO PUNTI DI MISURA

373p

CITTA' DI TORINO

NUOVO PIANO REGOLATORE

Localizzazione	Accessibilità	Stato	Denominazione strumento
Porta Nuova al parcheggio di via Nizza – Torino	Accessibile	Buono	Piezometro
Coordinate X (WGS84)	**Coordinate Y (WGS84)**	**Quota assoluta p.c. (m)**	**Area d'uso**
396012,83	4990636,03	238,26	Suolo pubblico

Google Earth marzo 2023



Stralcio BDTRE 2024



Caratteristiche dell'opera

Nome originario strumento	Descrizione opera	Posizione filtri (m)
-	Chiusino carrabile	-15 ÷ -29
Profondità (m)	**Data installazione**	**Stratigrafia di riferimento**
29	-	SÌ

Documentazione fotografica





SCHEDA DI RILEVAMENTO PUNTI DI MISURA

375p

NUOVO PIANO REGOLATORE

CITTA' DI TORINO

Localizzazione	Accessibilità	Stato	Denominazione strumento
Corso Duca degli Abruzzi 32 – Torino	Accessibile	Buono	Piezometro
Coordinate X (WGS84)	**Coordinate Y (WGS84)**	**Quota assoluta p.c. (m)**	**Area d'uso**
394609,81	4990581,72	246,75	Strada

Google Earth marzo 2023



Stralcio BDTRE 2024

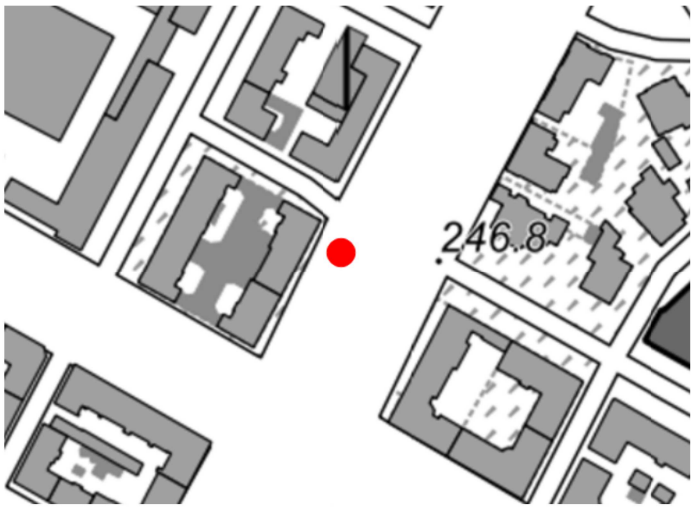

Caratteristiche dell'opera

Nome originario strumento	Descrizione opera	Posizione filtri (m)
SA12	Chiusino carrabile	-12 ÷ -20
Profondità (m)	**Data installazione**	**Stratigrafia di riferimento**
20	-	SÌ

Documentazione fotografica





SCHEDA DI RILEVAMENTO PUNTI DI MISURA

376p

CITTA' DI TORINO

NUOVO PIANO REGOLATORE

Localizzazione	Accessibilità	Stato	Denominazione strumento
Via Caboto 38 angolo Corso Duca degli Abruzzi – Torino	Accessibile	Buono	Piezometro
Coordinate X (WGS84)	**Coordinate Y (WGS84)**	**Quota assoluta p.c. (m)**	**Area d'uso**
394411,53	4990077,88	246	Suolo pubblico

Google Earth marzo 2023



Stralcio BDTRE 2024

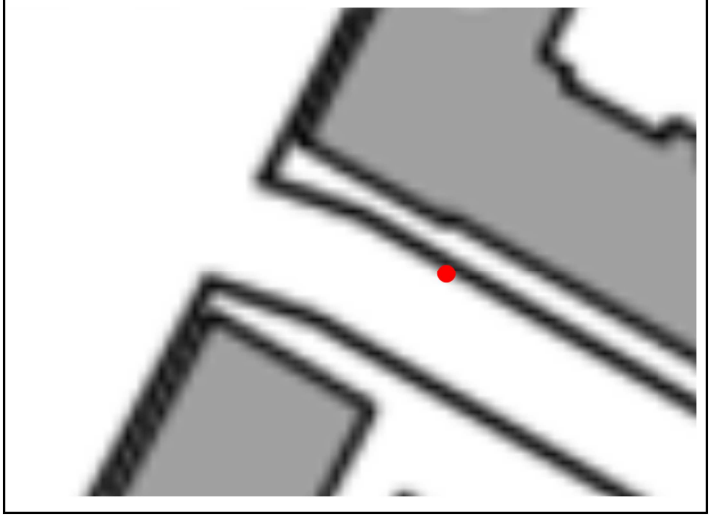

Caratteristiche dell'opera

Nome originario strumento	Descrizione opera	Posizione filtri (m)
-	chiusino carrabile	-12 ÷ -21
Profondità (m)	**Data installazione**	**Stratigrafia di riferimento**
21	-	SÌ

Documentazione fotografica





SCHEDA DI RILEVAMENTO PUNTI DI MISURA

NUOVO PIANO REGOLATORE

377p

CITTA' DI TORINO

Localizzazione	Accessibilità	Stato	Denominazione strumento
Corso Galileo Ferrarisi 149 – Torino	Accessibile	Buono	Piezometro
Coordinate X (WGS84)	**Coordinate Y (WGS84)**	**Quota assoluta p.c. (m)**	**Area d'uso**
394551,22	4989465,24	245,28	Suolo pubblico

Google Earth marzo 2023



Stralcio BDTRE 2024

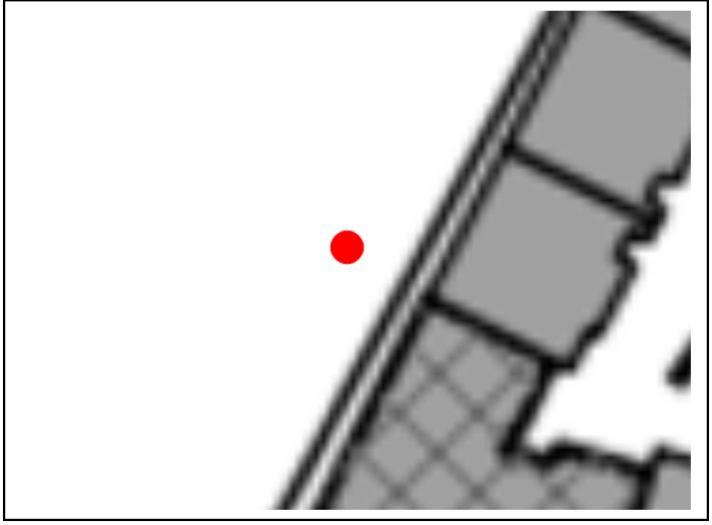

Caratteristiche dell'opera

Nome originario strumento	Descrizione opera	Posizione filtri (m)
SA10	chiusino carrabile	-15 ÷ -30
Profondità (m)	**Data installazione**	**Stratigrafia di riferimento**
30	-	SÌ

Documentazione fotografica





SCHEDA DI RILEVAMENTO PUNTI DI MISURA

378p

NUOVO PIANO REGOLATORE

Localizzazione	Accessibilità	Stato	Denominazione strumento
Corso 4 Novembre angolo con Corso Monte Lungo – Torino	Accessibile	Buono	Piezometro
Coordinate X (WGS84)	**Coordinate Y (WGS84)**	**Quota assoluta p.c. (m)**	**Area d'uso**
394009,09	4989326,57	247,47	Suolo pubblico

Google Earth marzo 2023



Stralcio BDTRE 2024

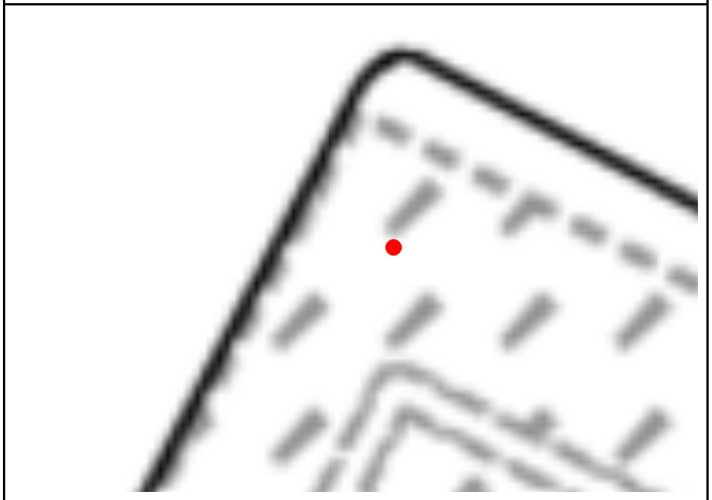

Caratteristiche dell'opera

Nome originario strumento	Descrizione opera	Posizione filtri (m)
SA09	chiusino a raso non carrabile	-12 ÷ -22
Profondità (m)	**Data installazione**	**Stratigrafia di riferimento**
22	-	SÌ

Documentazione fotografica





SCHEDA DI RILEVAMENTO PUNTI DI MISURA

NUOVO PIANO REGOLATORE

379p

CITTA' DI TORINO

Localizzazione	Accessibilità	Stato	Denominazione strumento
Piazza Santa Rita – Torino	Accessibile	Buono	Piezometro
Coordinate X (WGS84)	**Coordinate Y (WGS84)**	**Quota assoluta p.c. (m)**	**Area d'uso**
393465,61	4989047,27	249,62	Suolo pubblico

Google Earth marzo 2023



Stralcio BDTRE 2024



Caratteristiche dell'opera

Nome originario strumento	Descrizione opera	Posizione filtri (m)
-	chiusino a raso non carrabile	-15 ÷ -20
Profondità (m)	**Data installazione**	**Stratigrafia di riferimento**
20	-	SÌ

Documentazione fotografica





SCHEDA DI RILEVAMENTO PUNTI DI MISURA

NUOVO PIANO REGOLATORE

386p

CITTA' DI TORINO

Localizzazione	Accessibilità	Stato	Denominazione strumento
Piazza Chiesa della Salute – Torino	Accessibile	Buono	Piezometro
Coordinate X (WGS84)	**Coordinate Y (WGS84)**	**Quota assoluta p.c. (m)**	**Area d'uso**
396014,15	4994310,59	239,27	Suolo pubblico

Google Earth marzo 2023



Stralcio BDTRE 2024



Caratteristiche dell'opera

Nome originario strumento	Descrizione opera	Posizione filtri (m)
SA11	Chiusino a raso non carrabile	-13,5 ÷ -25
Profondità (m)	**Data installazione**	**Stratigrafia di riferimento**
25	-	SÌ

Documentazione fotografica





SCHEDA DI RILEVAMENTO PUNTI DI MISURA

398p

NUOVO PIANO REGOLATORE

CITTA' DI TORINO

Localizzazione	Accessibilità	Stato	Denominazione strumento
Corso Bolzano 2 – Torino	Accessibile	Buono	Piezometro
Coordinate X (WGS84)	**Coordinate Y (WGS84)**	**Quota assoluta p.c. (m)**	**Area d'uso**
394836,52	4991427,7	245,84	Suolo pubblico

Google Earth marzo 2023



Stralcio BDTRE 2024

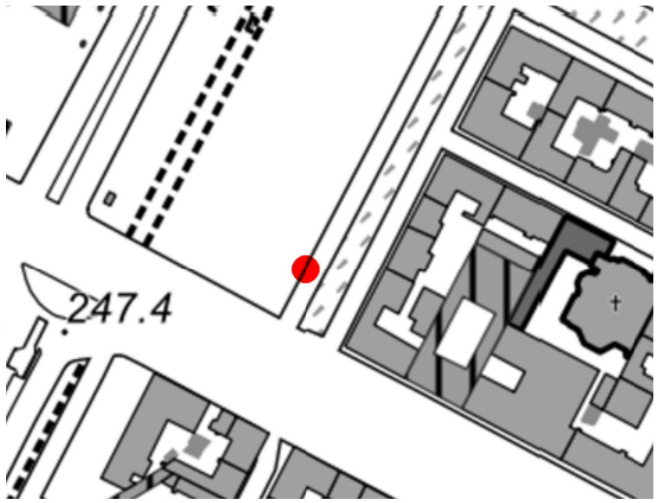

Caratteristiche dell'opera

Nome originario strumento	Descrizione opera	Posizione filtri (m)
S23	Chiusino a raso non carrabile	-4 ÷ -37
Profondità (m)	**Data installazione**	**Stratigrafia di riferimento**
39	-	SÌ

Documentazione fotografica





SCHEDA DI RILEVAMENTO PUNTI DI MISURA

NUOVO PIANO REGOLATORE

405p

CITTA' DI TORINO

Localizzazione	Accessibilità	Stato	Denominazione strumento
Via Enrico Fermi – Torino	Accessibile	Buono	Piezometro
Coordinate X (WGS84)	**Coordinate Y (WGS84)**	**Quota assoluta p.c. (m)**	**Area d'uso**
395559,99	4997040,72	231,45	Azienda privata

Google Earth ottobre 2023



Stralcio BDTRE 2024



Caratteristiche dell'opera

Nome originario strumento	Descrizione opera	Posizione filtri (m)
-	Chiusino a fungo	-
Profondità (m)	**Data installazione**	**Stratigrafia di riferimento**
20	-	NO

Documentazione fotografica





SCHEDA DI RILEVAMENTO PUNTI DI MISURA

NUOVO PIANO REGOLATORE

406p

CITTA' DI TORINO

Localizzazione	Accessibilità	Stato	Denominazione strumento
Strada Bramafame – Torino	Accessibile	Buono	Piezometro Pz4
Coordinate X (WGS84)	**Coordinate Y (WGS84)**	**Quota assoluta p.c. (m)**	**Area d'uso**
395498,42	4997106,98	232,09	Azienda privata

Google Earth marzo 2023



Stralcio BDTRE 2024



Caratteristiche dell'opera

Nome originario strumento	Descrizione opera	Posizione filtri (m)
P24	Chiusino a fungo	-
Profondità (m)	**Data installazione**	**Stratigrafia di riferimento**
21,2	-	NO

Documentazione fotografica





SCHEDA DI RILEVAMENTO PUNTI DI MISURA

NUOVO PIANO REGOLATORE

407p

CITTA' DI TORINO

Localizzazione	Accessibilità	Stato	Denominazione strumento
Strada Bramafame – Torino	Accessibile	Buono	Piezometro Pz5
Coordinate X (WGS84)	**Coordinate Y (WGS84)**	**Quota assoluta p.c. (m)**	**Area d'uso**
395634,87	4997202,62	230,55	Azienda privata

Google Earth marzo 2023



Stralcio BDTRE 2024

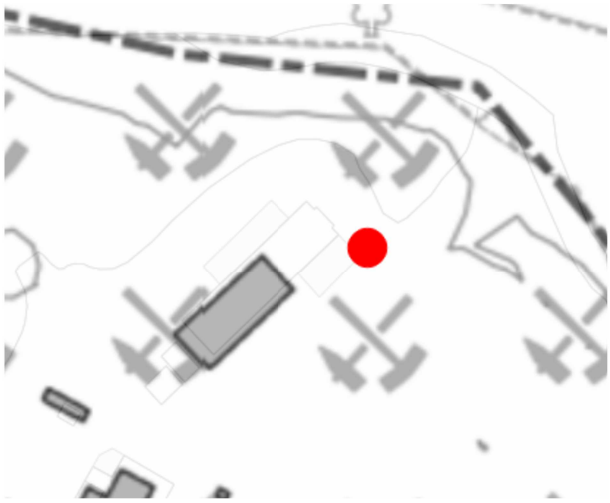

Caratteristiche dell'opera

Nome originario strumento	Descrizione opera	Posizione filtri (m)
P5	Chiusino a fungo	-
Profondità (m)	**Data installazione**	**Stratigrafia di riferimento**
20,3	-	NO

Documentazione fotografica





SCHEDA DI RILEVAMENTO PUNTI DI MISURA

NUOVO PIANO REGOLATORE

408p

CITTA' DI TORINO

Localizzazione	Accessibilità	Stato	Denominazione strumento
Strada Bramafame 50 – Torino	Accessibile	Buono	Piezometro
Coordinate X (WGS84)	**Coordinate Y (WGS84)**	**Quota assoluta p.c. (m s.l.m.)**	**Area d'uso**
394740,72	4996867,16	235,5	Azienda privata

Google Earth marzo 2023



Stralcio BDTRE 2024

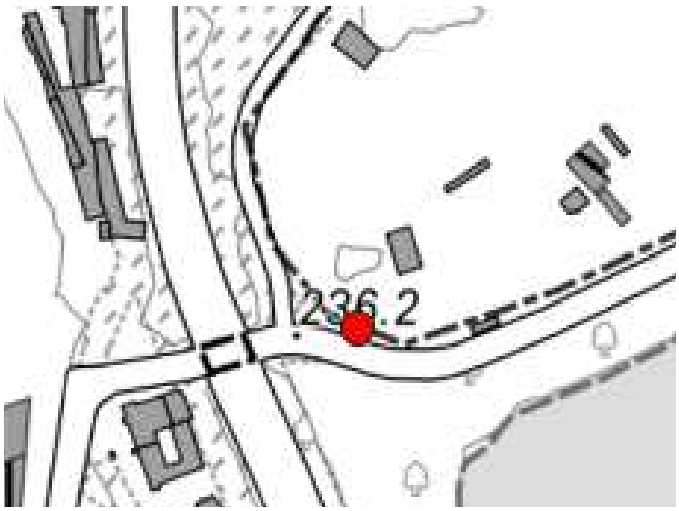

Caratteristiche dell'opera

Nome originario strumento	Descrizione opera	Posizione filtri (m)
PZ2	Chiusino carrabile	-
Profondità (m)	**Data installazione**	**Stratigrafia di riferimento**
20	-	NO

Documentazione fotografica





SCHEDA DI RILEVAMENTO PUNTI DI MISURA

438p

NUOVO PIANO REGOLATORE

CITTA' DI TORINO

Localizzazione	Accessibilità	Stato	Denominazione strumento
Via Borgaro 96 – Torino	Accessibile	Buono	Piezometro Pz3bis
Coordinate X (WGS84)	**Coordinate Y (WGS84)**	**Quota assoluta p.c. (m)**	**Area d'uso**
394897,79	4995096,72	247,44	Suolo pubblico

Google Earth ottobre 2024



Stralcio BDTRE 2024



Caratteristiche dell'opera

Nome originario strumento	Descrizione opera	Posizione filtri (m)
-	Chiusino a raso non carrabile	-
Profondità (m)	**Data installazione**	**Stratigrafia di riferimento**
-	-	NO

Documentazione fotografica





SCHEDA DI RILEVAMENTO PUNTI DI MISURA

NUOVO PIANO REGOLATORE

439p

CITTA' DI TORINO

Localizzazione	Accessibilità	Stato	Denominazione strumento
Via Borgaro 96 – Torino	Accessibile	Buono	Piezometro Pz4
Coordinate X (WGS84)	**Coordinate Y (WGS84)**	**Quota assoluta p.c. (m)**	**Area d'uso**
394900,43	4995110,79	247,4	Suolo pubblico

Google Earth ottobre 2024



Stralcio BDTRE 2024

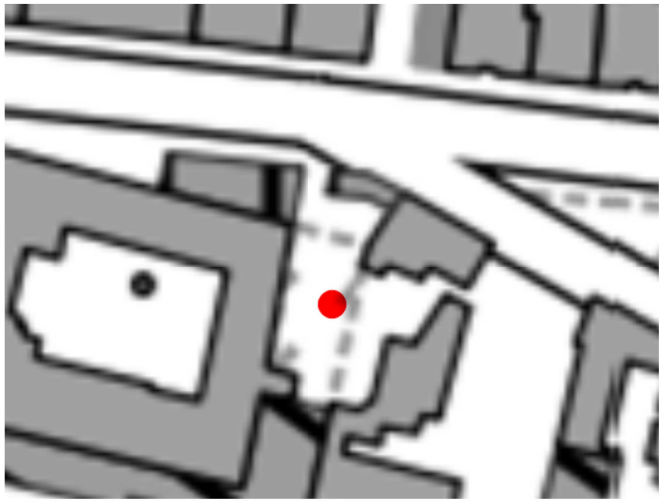

Caratteristiche dell'opera

Nome originario strumento	Descrizione opera	Posizione filtri (m)
-	Chiusino carrabile	-
Profondità (m)	**Data installazione**	**Stratigrafia di riferimento**
-	-	NO

Documentazione fotografica





SCHEDA DI RILEVAMENTO PUNTI DI MISURA

440p

NUOVO PIANO REGOLATORE

CITTA' DI TORINO

Localizzazione	Accessibilità	Stato	Denominazione strumento
Via Borgaro 96 – Torino	Accessibile	Buono	Piezometro Pz5
Coordinate X (WGS84)	**Coordinate Y (WGS84)**	**Quota assoluta p.c. (m)**	**Area d'uso**
394896,02	4995117,91	247,33	Suolo pubblico

Google Earth ottobre 2024



Stralcio BDTRE 2024



Caratteristiche dell'opera

Nome originario strumento	Descrizione opera	Posizione filtri (m)
-	Chiusino carrabile	-
Profondità (m)	**Data installazione**	**Stratigrafia di riferimento**
-	-	NO

Documentazione fotografica





SCHEDA DI RILEVAMENTO PUNTI DI MISURA

441p

CITTA' DI TORINO

NUOVO PIANO REGOLATORE

Localizzazione	Accessibilità	Stato	Denominazione strumento
Via Borgaro 96 – Torino	Accessibile	Buono	Piezometro Pz6
Coordinate X (WGS84)	**Coordinate Y (WGS84)**	**Quota assoluta p.c. (m)**	**Area d'uso**
394893,8	4995083	247,44	Azienda privata

Google Earth ottobre 2024



Stralcio BDTRE 2024



Caratteristiche dell'opera

Nome originario strumento	Descrizione opera	Posizione filtri (m)
-	Chiusino a raso non carrabile	-
Profondità (m)	**Data installazione**	**Stratigrafia di riferimento**
-	-	NO

Documentazione fotografica





SCHEDA DI RILEVAMENTO PUNTI DI MISURA

442p

NUOVO PIANO REGOLATORE

CITTA' DI TORINO

Localizzazione	Accessibilità	Stato	Denominazione strumento
Strada Antica di Collegno 253 – Torino	Accessibile	Buono	Piezometro
Coordinate X (WGS84)	**Coordinate Y (WGS84)**	**Quota assoluta p.c. (m)**	**Area d'uso**
390631	4992870	278,63	Azienda privata

Google Earth marzo 2023



Stralcio BDTRE 2024

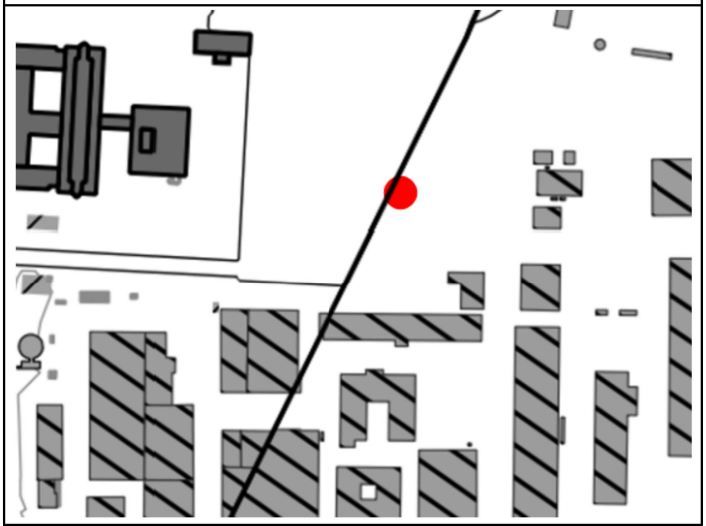

Caratteristiche dell'opera

Nome originario strumento	Descrizione opera	Posizione filtri (m)
PZ13	Chiusino carrabile	-
Profondità (m)	**Data installazione**	**Stratigrafia di riferimento**
40	-	NO

Documentazione fotografica





SCHEDA DI RILEVAMENTO PUNTI DI MISURA

443p

CITTA' DI TORINO

NUOVO PIANO REGOLATORE

Localizzazione	Accessibilità	Stato	Denominazione strumento
Strada Antica di Collegno 253 – TORINO	Accessibile	Buono	Piezometro
Coordinate X (WGS84)	**Coordinate Y (WGS84)**	**Quota assoluta p.c. (m)**	**Area d'uso**
390435	4992766	279,74	Azienda privata

Google Earth marzo 2023



Stralcio BDTRE 2024

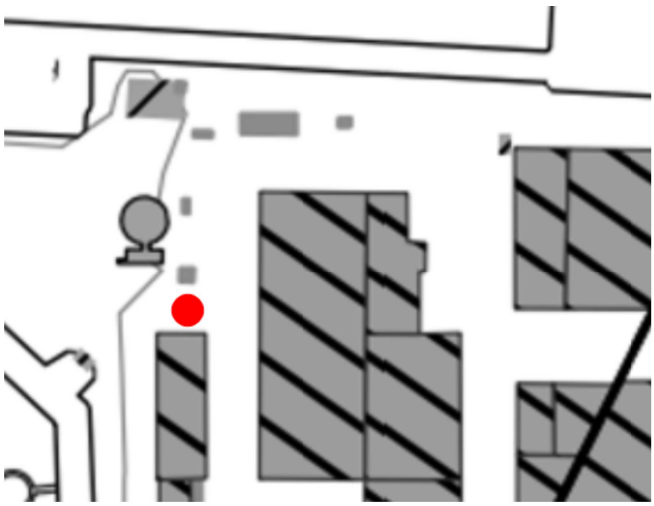

Caratteristiche dell'opera

Nome originario strumento	Descrizione opera	Posizione filtri (m)
PZ2	Chiusino carrabile	-35 ÷ -50
Profondità (m)	**Data installazione**	**Stratigrafia di riferimento**
50	-	SÌ

Documentazione fotografica





SCHEDA DI RILEVAMENTO PUNTI DI MISURA

444p

NUOVO PIANO REGOLATORE

CITTA' DI TORINO

Localizzazione	Accessibilità	Stato	Denominazione strumento
Via Lagrange 10d – Torino	Accessibile	Buono	Piezometro
Coordinate X (WGS84)	**Coordinate Y (WGS84)**	**Quota assoluta p.c. (m)**	**Area d'uso**
396353	4991213,1	236,66	Suolo pubblico

Google Earth marzo 2023



Stralcio BDTRE 2024



Caratteristiche dell'opera

Nome originario strumento	Descrizione opera	Posizione filtri (m)
-	Chiusino a raso non carrabile	-
Profondità (m)	**Data installazione**	**Stratigrafia di riferimento**
40,95	-	NO

Documentazione fotografica





SCHEDA DI RILEVAMENTO PUNTI DI MISURA

440p

NUOVO PIANO REGOLATORE

CITTA' DI TORINO

Localizzazione	Accessibilità	Stato	Denominazione strumento
Via Borgaro 96 – Torino	Accessibile	Buono	Piezometro Pz5
Coordinate X (WGS84)	**Coordinate Y (WGS84)**	**Quota assoluta p.c. (m)**	**Area d'uso**
394896,02	4995117,91	247,33	Suolo pubblico

Google Earth ottobre 2024



Stralcio BDTRE 2024



Caratteristiche dell'opera

Nome originario strumento	Descrizione opera	Posizione filtri (m)
-	Chiusino carrabile	-
Profondità (m)	**Data installazione**	**Stratigrafia di riferimento**
-	-	NO

Documentazione fotografica





SCHEDA DI RILEVAMENTO PUNTI DI MISURA

441p

CITTA' DI TORINO

NUOVO PIANO REGOLATORE

Localizzazione	Accessibilità	Stato	Denominazione strumento
Via Borgaro 96 – Torino	Accessibile	Buono	Piezometro Pz6
Coordinate X (WGS84)	**Coordinate Y (WGS84)**	**Quota assoluta p.c. (m)**	**Area d'uso**
394893,8	4995083	247,44	Azienda privata

Google Earth ottobre 2024



Stralcio BDTRE 2024



Caratteristiche dell'opera

Nome originario strumento	Descrizione opera	Posizione filtri (m)
-	Chiusino a raso non carrabile	-
Profondità (m)	**Data installazione**	**Stratigrafia di riferimento**
-	-	NO

Documentazione fotografica





SCHEDA DI RILEVAMENTO PUNTI DI MISURA

442p

NUOVO PIANO REGOLATORE

CITTA' DI TORINO

Localizzazione	Accessibilità	Stato	Denominazione strumento
Strada Antica di Collegno 253 – Torino	Accessibile	Buono	Piezometro
Coordinate X (WGS84)	**Coordinate Y (WGS84)**	**Quota assoluta p.c. (m)**	**Area d'uso**
390631	4992870	278,63	Azienda privata

Google Earth marzo 2023



Stralcio BDTRE 2024

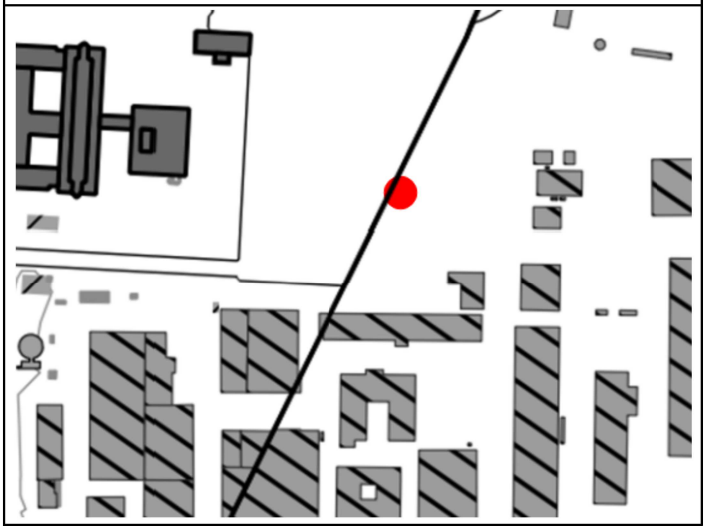

Caratteristiche dell'opera

Nome originario strumento	Descrizione opera	Posizione filtri (m)
PZ13	Chiusino carrabile	-
Profondità (m)	**Data installazione**	**Stratigrafia di riferimento**
40	-	NO

Documentazione fotografica





SCHEDA DI RILEVAMENTO PUNTI DI MISURA

443p

CITTA' DI TORINO

NUOVO PIANO REGOLATORE

Localizzazione	Accessibilità	Stato	Denominazione strumento
Strada Antica di Collegno 253 – TORINO	Accessibile	Buono	Piezometro
Coordinate X (WGS84)	**Coordinate Y (WGS84)**	**Quota assoluta p.c. (m)**	**Area d'uso**
390435	4992766	279,74	Azienda privata

Google Earth marzo 2023



Stralcio BDTRE 2024

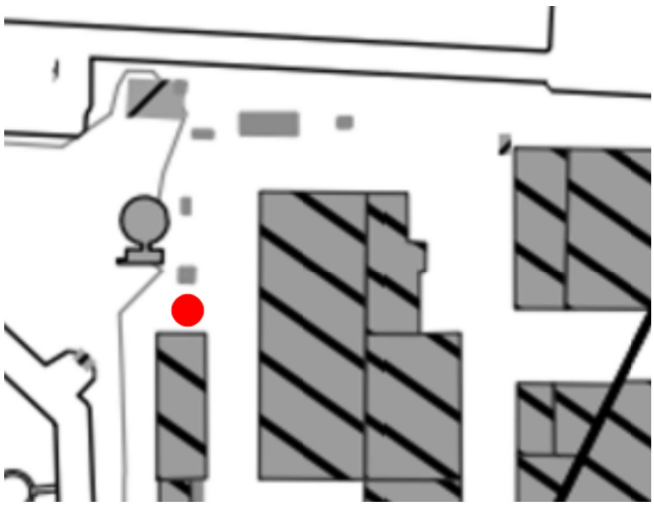

Caratteristiche dell'opera

Nome originario strumento	Descrizione opera	Posizione filtri (m)
PZ2	Chiusino carrabile	-35 ÷ -50
Profondità (m)	**Data installazione**	**Stratigrafia di riferimento**
50	-	SÌ

Documentazione fotografica





SCHEDA DI RILEVAMENTO PUNTI DI MISURA

444p

NUOVO PIANO REGOLATORE

CITTA' DI TORINO

Localizzazione	Accessibilità	Stato	Denominazione strumento
Via Lagrange 10d – Torino	Accessibile	Buono	Piezometro
Coordinate X (WGS84)	**Coordinate Y (WGS84)**	**Quota assoluta p.c. (m)**	**Area d'uso**
396353	4991213,1	236,66	Suolo pubblico

Google Earth marzo 2023



Stralcio BDTRE 2024



Caratteristiche dell'opera

Nome originario strumento	Descrizione opera	Posizione filtri (m)
-	Chiusino a raso non carrabile	-
Profondità (m)	**Data installazione**	**Stratigrafia di riferimento**
40,95	-	NO

Documentazione fotografica





SCHEDA DI RILEVAMENTO PUNTI DI MISURA

445p

CITTA' DI TORINO

NUOVO PIANO REGOLATORE

Localizzazione	Accessibilità	Stato	Denominazione strumento
Via Lagrange 3 – Torino	Accessibile	Buono	Piezometro
Coordinate X (WGS84)	**Coordinate Y (WGS84)**	**Quota assoluta p.c. (m)**	**Area d'uso**
396392,7	4991278,7	237,05	Suolo pubblico

Google Earth marzo 2023



Stralcio BDTRE 2024

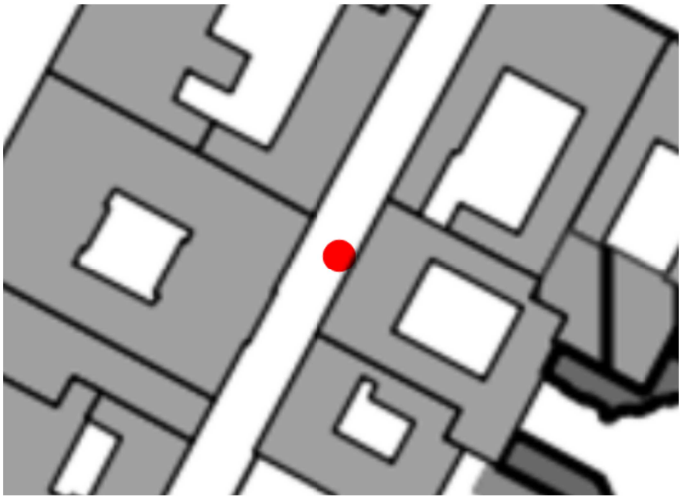

Caratteristiche dell'opera

Nome originario strumento	Descrizione opera	Posizione filtri (m)
-	Chiusino a raso non carrabile	-
Profondità (m)	**Data installazione**	**Stratigrafia di riferimento**
22,95	-	NO

Documentazione fotografica





SCHEDA DI RILEVAMENTO PUNTI DI MISURA

446p

CITTA' DI TORINO

NUOVO PIANO REGOLATORE

Localizzazione	Accessibilità	Stato	Denominazione strumento
Distributore Eni tra corso Traiano 70 e 62 – Torino	Accessibile	Buono	Piezometro
Coordinate X (WGS84)	**Coordinate Y (WGS84)**	**Quota assoluta p.c. (m)**	**Area d'uso**
393226,23	4986484,58	241,42	Suolo pubblico

Google Earth marzo 2022



Stralcio BDTRE 2024

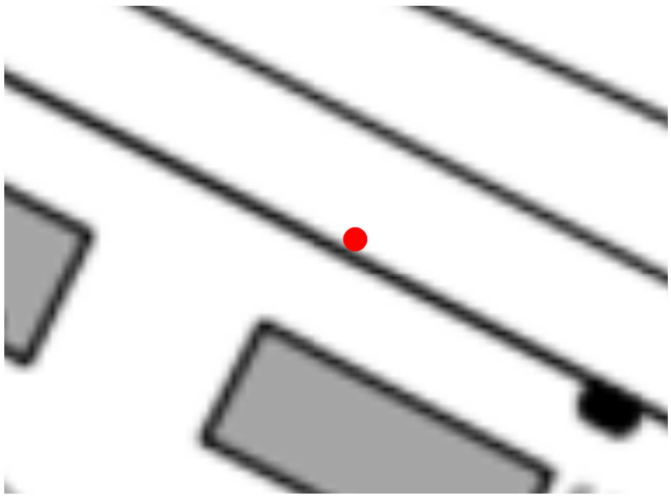

Caratteristiche dell'opera

Nome originario strumento	Descrizione opera	Posizione filtri (m)
-	Chiusino a raso non carrabile	-
Profondità (m)	**Data installazione**	**Stratigrafia di riferimento**
24	-	NO

Documentazione fotografica





SCHEDA DI RILEVAMENTO PUNTI DI MISURA

447p

NUOVO PIANO REGOLATORE

CITTA' DI TORINO

Localizzazione	Accessibilità	Stato	Denominazione strumento
Distributore Eni tra corso Traiano 70 e 62 – Torino	Accessibile	Buono	Piezometro
Coordinate X (WGS84)	**Coordinate Y (WGS84)**	**Quota assoluta p.c. (m)**	**Area d'uso**
393255,25	4986468,99	241,23	Suolo pubblico

Google Earth marzo 2022



Stralcio BDTRE 2024

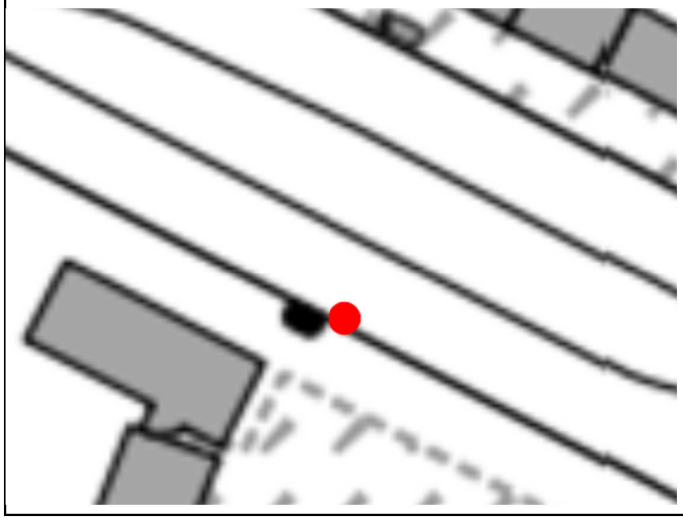

Caratteristiche dell'opera

Nome originario strumento	Descrizione opera	Posizione filtri (m)
-	Chiusino a raso non carrabile	-
Profondità (m)	**Data installazione**	**Stratigrafia di riferimento**
24	-	NO

Documentazione fotografica





SCHEDA DI RILEVAMENTO PUNTI DI MISURA

448p

CITTA' DI TORINO

NUOVO PIANO REGOLATORE

Localizzazione	Accessibilità	Stato	Denominazione strumento
Distributore Eni tra corso Traiano 70 e 62 – Torino	Accessibile	Buono	Piezometro
Coordinate X (WGS84)	**Coordinate Y (WGS84)**	**Quota assoluta p.c. (m)**	**Area d'uso**
393259,54	4986467,01	241,16	Suolo pubblico

Google Earth marzo 2022



Stralcio BDTRE 2024



Caratteristiche dell'opera

Nome originario strumento	Descrizione opera	Posizione filtri (m)
-	Chiusino a raso non carrabile	-
Profondità (m)	**Data installazione**	**Stratigrafia di riferimento**
23,9	-	NO

Documentazione fotografica





SCHEDA DI RILEVAMENTO PUNTI DI MISURA

449p

CITTA' DI TORINO

NUOVO PIANO REGOLATORE

Localizzazione	Accessibilità	Stato	Denominazione strumento
Corso Caio Plinio 2 – Torino	Accessibile	Buono	Piezometro
Coordinate X (WGS84)	**Coordinate Y (WGS84)**	**Quota assoluta p.c. (m)**	**Area d'uso**
393923,72	4986800,75	239,36	Scuola pubblica

Google Earth ottobre 2023



Stralcio BDTRE 2024

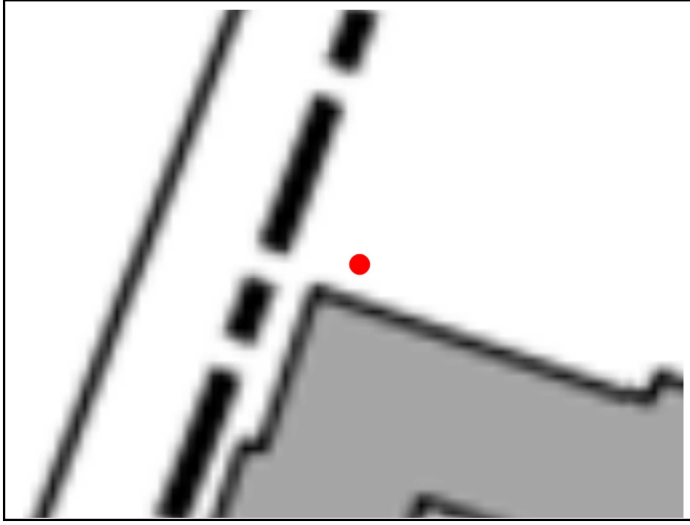

Caratteristiche dell'opera

Nome originario strumento	Descrizione opera	Posizione filtri (m)
-	Chiusino carrabile	-
Profondità (m)	**Data installazione**	**Stratigrafia di riferimento**
20	-	NO

Documentazione fotografica





SCHEDA DI RILEVAMENTO PUNTI DI MISURA

450p

NUOVO PIANO REGOLATORE

CITTA' DI TORINO

Localizzazione	Accessibilità	Stato	Denominazione strumento
Via Reiss Romolis 290 – Torino	Accessibile	Buono	Piezometro
Coordinate X (WGS84)	**Coordinate Y (WGS84)**	**Quota assoluta p.c. (m)**	**Area d'uso**
395267,15	4996268,02	242,9	Azienda privata

Google Earth marzo 2023



Stralcio BDTRE 2024



Caratteristiche dell'opera

Nome originario strumento	Descrizione opera	Posizione filtri (m)
-	Chiusino carrabile	-
Profondità (m)	**Data installazione**	**Stratigrafia di riferimento**
28,5	-	NO

Documentazione fotografica





SCHEDA DI RILEVAMENTO PUNTI DI MISURA

451p

CITTA' DI TORINO

NUOVO PIANO REGOLATORE

Localizzazione	Accessibilità	Stato	Denominazione strumento
Corso Re Umberto 42 angolo Via Pastrengo – Torino	Accessibile	Buono	Piezometro
Coordinate X (WGS84)	**Coordinate Y (WGS84)**	**Quota assoluta p.c. (m)**	**Area d'uso**
395322,17	4990456,46	241,48	Suolo pubblico

Google Earth marzo 2023



Stralcio BDTRE 2024

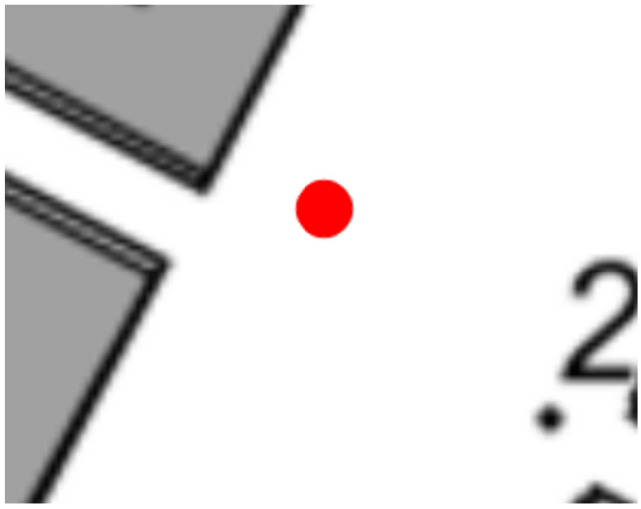

Caratteristiche dell'opera		
Nome originario strumento	**Descrizione opera**	**Posizione filtri (m)**
SA13	chiusino carrabile	-
Profondità (m)	**Data installazione**	**Stratigrafia di riferimento**
24,6	-	NO

Documentazione fotografica





SCHEDA DI RILEVAMENTO PUNTI DI MISURA

452p

NUOVO PIANO REGOLATORE

CITTA' DI TORINO

Localizzazione	Accessibilità	Stato	Denominazione strumento
Via Reiss Romolis 44/12 – Torino	Accessibile	Buono	Piezometro Pz07
Coordinate X (WGS84)	**Coordinate Y (WGS84)**	**Quota assoluta p.c. (m)**	**Area d'uso**
397384,98	4996268,02	225,38	Azienda privata

Google Earth marzo 2023



Stralcio BDTRE 2024

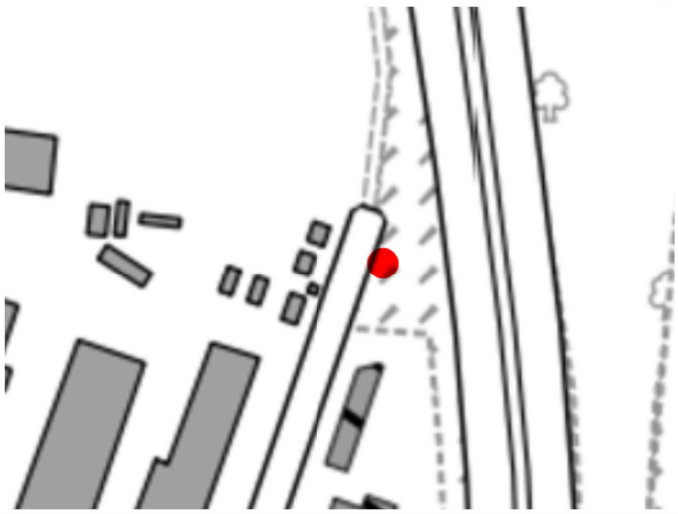

Caratteristiche dell'opera

Nome originario strumento	Descrizione opera	Posizione filtri (m)
-	Chiusino carrabile	-
Profondità (m)	**Data installazione**	**Stratigrafia di riferimento**
15	-	NO

Documentazione fotografica





SCHEDA DI RILEVAMENTO PUNTI DI MISURA

453p

CITTA' DI TORINO

NUOVO PIANO REGOLATORE

Localizzazione	Accessibilità	Stato	Denominazione strumento
Via Reiss Romolis 44/12 – Torino	Accessibile	Buono	Piezometro Pz12
Coordinate X (WGS84)	**Coordinate Y (WGS84)**	**Quota assoluta p.c. (m)**	**Area d'uso**
397065,25	4996420,7	224,73	Azienda privata

Google Earth marzo 2023



Stralcio BDTRE 2024

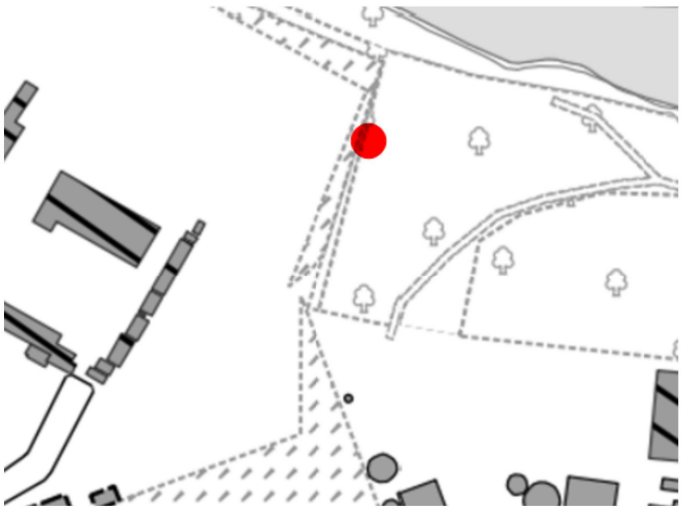

Caratteristiche dell'opera

Nome originario strumento	Descrizione opera	Posizione filtri (m)
-	Chiusino a fungo	-
Profondità (m)	**Data installazione**	**Stratigrafia di riferimento**
15	-	NO

Documentazione fotografica





SCHEDA DI RILEVAMENTO PUNTI DI MISURA

454p

CITTA' DI TORINO

NUOVO PIANO REGOLATORE

Localizzazione	Accessibilità	Stato	Denominazione strumento
Corso Galileo Galilei ang. Viale Marinai d'Italia – Torino	Accessibile	Buono – strumentato	Piezometro
Coordinate X (WGS84)	**Coordinate Y (WGS84)**	**Quota assoluta p.c. (m)**	**Area d'uso**
396214,58	4988723,46	227,79	Suolo pubblico

Google Earth marzo 2023



Stralcio BDTRE 2024

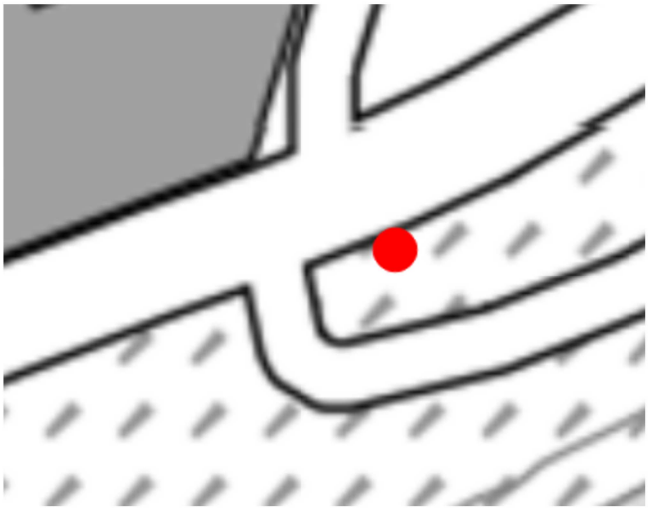

Caratteristiche dell'opera

Nome originario strumento	Descrizione opera	Posizione filtri (m)
Pm1	chiusino a raso non carrabile	-
Profondità (m)	**Data installazione**	**Stratigrafia di riferimento**
23,2	2017	NO

Documentazione fotografica





SCHEDA DI RILEVAMENTO PUNTI DI MISURA

455p

CITTA' DI TORINO

NUOVO PIANO REGOLATORE

Localizzazione	Accessibilità	Stato	Denominazione strumento
Corso Massimo D'Azeglio 42 – Torino	Accessibile	Buono – strumentato	Piezometro
Coordinate X (WGS84)	**Coordinate Y (WGS84)**	**Quota assoluta p.c. (m)**	**Area d'uso**
396284,71	4989658,18	231,61	Suolo pubblico

Google Earth marzo 2023



Stralcio BDTRE 2024

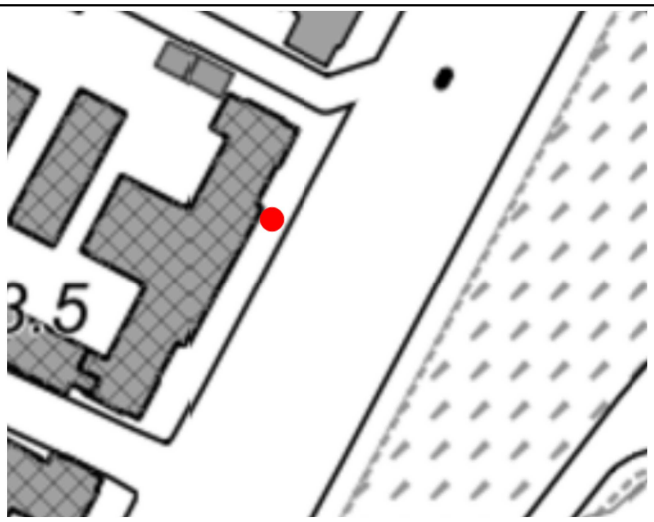

Caratteristiche dell'opera

Nome originario strumento	Descrizione opera	Posizione filtri (m)
S1	chiusino a raso non carrabile	-18 ÷ -30
Profondità (m)	**Data installazione**	**Stratigrafia di riferimento**
30	2022	presente

Documentazione fotografica





SCHEDA DI RILEVAMENTO PUNTI DI MISURA

456p

NUOVO PIANO REGOLATORE

CITTA' DI TORINO

Localizzazione	Accessibilità	Stato	Denominazione strumento
Via Marenco 15 – Torino	Accessibile	Buono – strumentato	Piezometro
Coordinate X (WGS84)	**Coordinate Y (WGS84)**	**Quota assoluta p.c. (m)**	**Area d'uso**
396115,63	4988802,07	229,78	Suolo pubblico

Google Earth marzo 2023



Stralcio BDTRE 2024



Caratteristiche dell'opera

Nome originario strumento	Descrizione opera	Posizione filtri (m)
piezometro di controllo	chiusino a raso non carrabile	-16 ÷ -36
Profondità (m)	**Data installazione**	**Stratigrafia di riferimento**
36	-	presente

Documentazione fotografica





SCHEDA DI RILEVAMENTO PUNTI DI MISURA

457p

NUOVO PIANO REGOLATORE

CITTA' DI TORINO

Localizzazione	Accessibilità	Stato	Denominazione strumento
Circonvallazione di Borgaretto	Accessibile	Buono	Piezometro
Coordinate X (WGS84)	**Coordinate Y (WGS84)**	**Quota assoluta p.c. (m)**	**Area d'uso**
388996,81	4985520,82	246,54	suolo pubblico

Google earth marzo 2022



Stralcio BDTRE 2024



Caratteristiche dell'opera

Nome originario strumento	Descrizione opera	Posizione filtri (m)
-	Chiusino a fungo	-
Profondità (m)	**Data installazione**	**Stratigrafia di riferimento**
14,4	-	no

Documentazione fotografica





SCHEDA DI RILEVAMENTO PUNTI DI MISURA

NUOVO PIANO REGOLATORE

458p

CITTA' DI TORINO

Localizzazione	Accessibilità	Stato	Denominazione strumento
Via Germagnano 50 – Torino	Accessibile	Buono	Piezometro
Coordinate X (WGS84)	**Coordinate Y (WGS84)**	**Quota assoluta p.c. (m)**	**Area d'uso**
396105,41	4998011,42	232,8	Azienda pubblica

Google Earth ottobre 2023



Stralcio BDTRE 2024



Caratteristiche dell'opera

Nome originario strumento	Descrizione opera	Posizione filtri (m)
A3	Chiusino a fungo	-
Profondità (m)	**Data installazione**	**Stratigrafia di riferimento**
19,4	-	NO

Documentazione fotografica





SCHEDA DI RILEVAMENTO PUNTI DI MISURA

NUOVO PIANO REGOLATORE

459p

CITTA' DI TORINO

Localizzazione	Accessibilità	Stato	Denominazione strumento
Via Germagnano 50 – Torino	Accessibile	Buono	Piezometro
Coordinate X (WGS84)	**Coordinate Y (WGS84)**	**Quota assoluta p.c. (m)**	**Area d'uso**
396969,85	4997636,41	228,13	Azienda pubblica

Google Earth ottobre 2023



Stralcio BDTRE 2024



Caratteristiche dell'opera

Nome originario strumento	Descrizione opera	Posizione filtri (m)
A7	Chiusino sopraelevato non carrabile	-
Profondità (m)	**Data installazione**	**Stratigrafia di riferimento**
30	-	NO

Documentazione fotografica





SCHEDA DI RILEVAMENTO PUNTI DI MISURA

NUOVO PIANO REGOLATORE

460p

CITTA' DI TORINO

Localizzazione	Accessibilità	Stato	Denominazione strumento
Via Germagnano 50 – Torino	Accessibile	Buono	Piezometro
Coordinate X (WGS84)	**Coordinate Y (WGS84)**	**Quota assoluta p.c. (m)**	**Area d'uso**
397141	4996837	224,74	Azienda pubblica

Google Earth ottobre 2023



Stralcio BDTRE 2024



Caratteristiche dell'opera

Nome originario strumento	Descrizione opera	Posizione filtri (m)
A35	Chiusino a fungo	-
Profondità (m)	**Data installazione**	**Stratigrafia di riferimento**
15	-	NO

Documentazione fotografica





SCHEDA DI RILEVAMENTO PUNTI DI MISURA

NUOVO PIANO REGOLATORE

461p

CITTA' DI TORINO

Localizzazione	Accessibilità	Stato	Denominazione strumento
Via Germagnano 50 – Torino	Accessibile	Buono	Piezometro
Coordinate X (WGS84)	**Coordinate Y (WGS84)**	**Quota assoluta p.c. (m)**	**Area d'uso**
396199,44	4997368,6	231,16	Azienda pubblica

Google Earth ottobre 2023



Stralcio BDTRE 2024

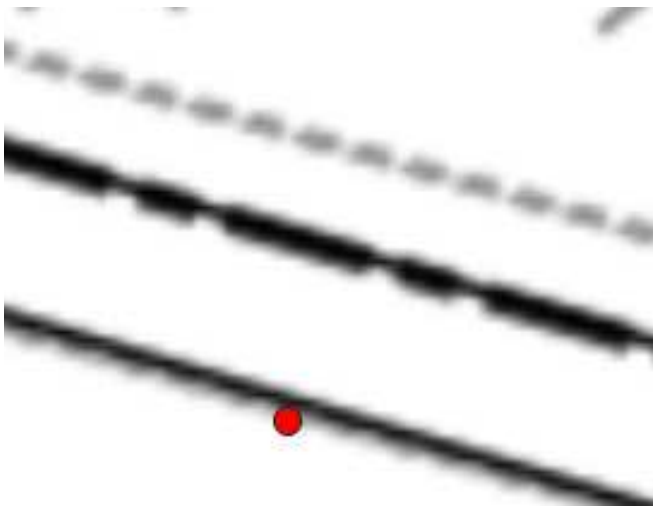

Caratteristiche dell'opera

Nome originario strumento	Descrizione opera	Posizione filtri (m)
A44	Chiusino a fungo	-5 ÷ -14
Profondità (m)	**Data installazione**	**Stratigrafia di riferimento**
14,9	-	SÌ

Documentazione fotografica





SCHEDA DI RILEVAMENTO PUNTI DI MISURA

NUOVO PIANO REGOLATORE

462p

CITTA' DI TORINO

Localizzazione	Accessibilità	Stato	Denominazione strumento
via Caraglio 97 – Torino	Accessibile	Buono	Piezometro
Coordinate X (WGS84)	**Coordinate Y (WGS84)**	**Quota assoluta p.c. (m)**	**Area d'uso**
393157,8	4990366	256,14	Azienda privata

Google Earth marzo 2023



Stralcio BDTRE 2024

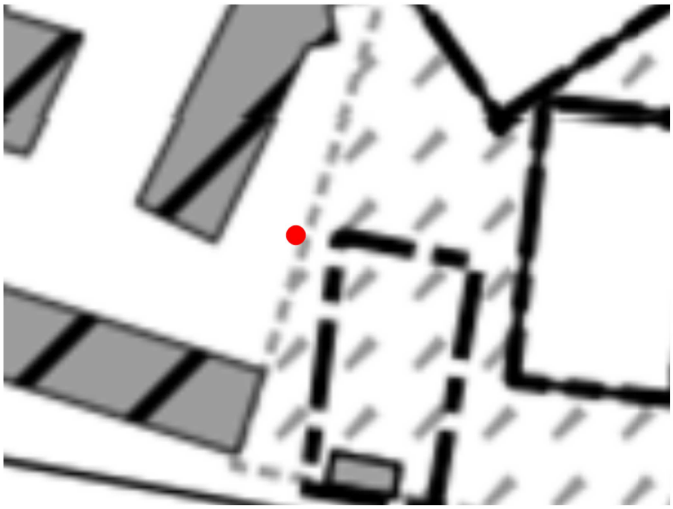

Caratteristiche dell'opera

Nome originario strumento	Descrizione opera	Posizione filtri (m)
-	chiusino a raso non carrabile	-
Profondità (m)	**Data installazione**	**Stratigrafia di riferimento**
-	-	NO

Documentazione fotografica





SCHEDA DI RILEVAMENTO PUNTI DI MISURA

NUOVO PIANO REGOLATORE

463p

CITTA' DI TORINO

Localizzazione	Accessibilità	Stato	Denominazione strumento
Strada del Francese 141/20 – Torino – Torino	Accessibile	Buono	Piezometro Pz1
Coordinate X (WGS84)	**Coordinate Y (WGS84)**	**Quota assoluta p.c. (m)**	**Area d'uso**
395685,95	4998659,92	238,23	Azienda privata

Google Earth ottobre 2023



Stralcio BDTRE 2024

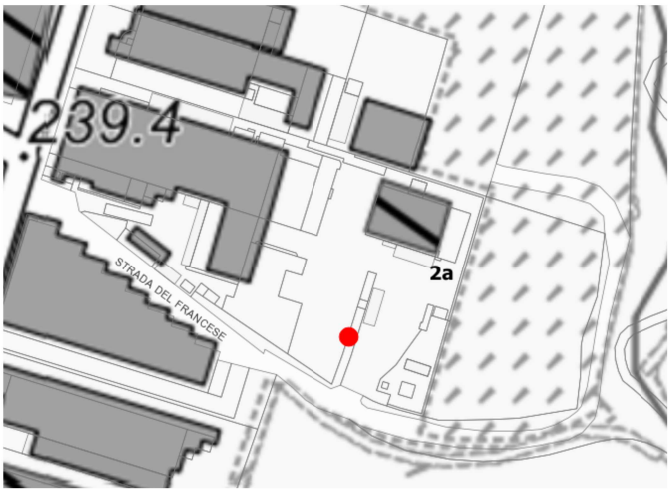

Caratteristiche dell'opera

Nome originario strumento	Descrizione opera	Posizione filtri (m)
A44	Chiusino a fungo	-
Profondità (m)	**Data installazione**	**Stratigrafia di riferimento**
17,3	-	NO

Documentazione fotografica





SCHEDA DI RILEVAMENTO PUNTI DI MISURA

464p

NUOVO PIANO REGOLATORE

CITTA' DI TORINO

Localizzazione	Accessibilità	Stato	Denominazione strumento
Via Druento angolo Strada della Venaria - Torino	Accessibile	Buono	Piezometro Pz1
Coordinate X (WGS84)	**Coordinate Y (WGS84)**	**Quota assoluta p.c. (m s.l.m.)**	**Area d'uso**
394290,71	4996325,56	249,37	Area di cantiere

Google Earth marzo 2023



Stralcio BDTRE 2024

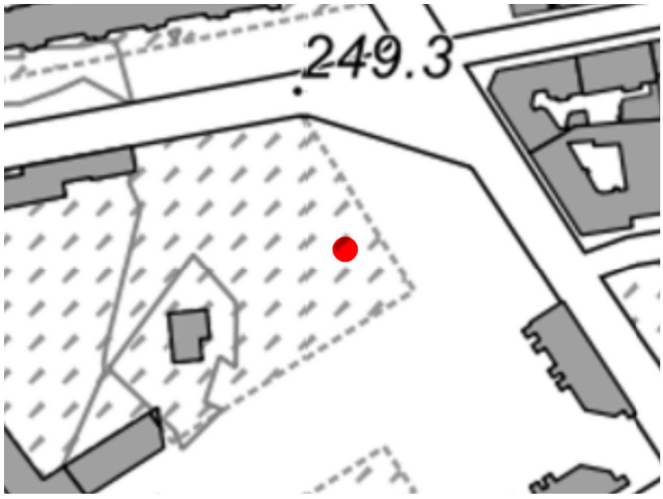

Caratteristiche dell'opera

Nome originario strumento	Descrizione opera	Posizione filtri (m)
-	Chiusino a fungo	-16 ÷ -23,5
Profondità (m)	**Data installazione**	**Stratigrafia di riferimento**
23,5	-	SÌ

Documentazione fotografica





SCHEDA DI RILEVAMENTO PUNTI DI MISURA

465p

CITTA' DI TORINO

NUOVO PIANO REGOLATORE

Localizzazione	Accessibilità	Stato	Denominazione strumento
Via Druento angolo Strada della Venaria - Torino	Accessibile	in via di smantellamento	Piezometro Pz2
Coordinate X (WGS84)	**Coordinate Y (WGS84)**	**Quota assoluta p.c. (m s.l.m.)**	**Area d'uso**
394151,66	4996328,06	250,36	Area di cantiere

Google Earth marzo 2023



Stralcio BDTRE 2024

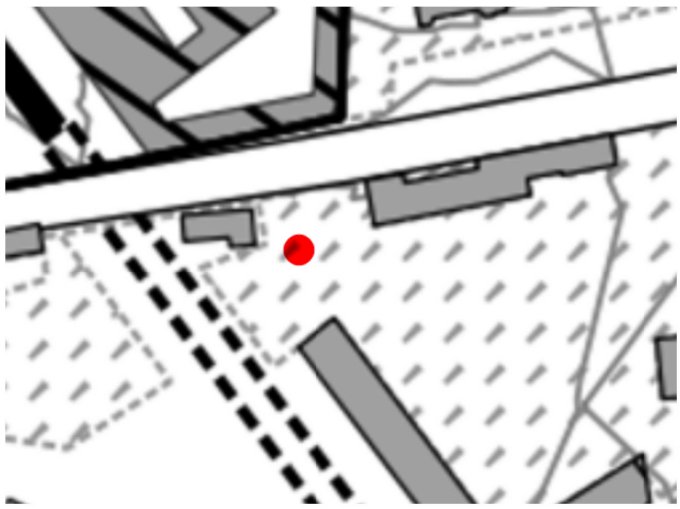

Caratteristiche dell'opera

Nome originario strumento	Descrizione opera	Posizione filtri (m)
-	Chiusino a raso non carrabile	-15 ÷ -27
Profondità (m)	**Data installazione**	**Stratigrafia di riferimento**
27	NO	SÌ

Documentazione fotografica





SCHEDA DI RILEVAMENTO PUNTI DI MISURA

NUOVO PIANO REGOLATORE

466p

CITTA' DI TORINO

Localizzazione	Accessibilità	Stato	Denominazione strumento
Via Perino – Venaria Reale (TO)	Accessibile	Buono	Piezometro
Coordinate X (WGS84)	**Coordinate Y (WGS84)**	**Quota assoluta p.c. (m s.l.m)**	**Area d'uso**
393104,37	4998240,53	244,7	Azienda privata

Google Earth marzo 2022



Stralcio BDTRE 2024



Caratteristiche dell'opera

Nome originario strumento	Descrizione opera	Posizione filtri (m)
-	Chiusino a fungo	-
Profondità (m)	**Data installazione**	**Stratigrafia di riferimento**
9	-	NO

Documentazione fotografica





SCHEDA DI RILEVAMENTO PUNTI DI MISURA

467p

CITTA' DI TORINO

NUOVO PIANO REGOLATORE

Localizzazione	Accessibilità	Stato	Denominazione strumento
Via Pacini 70, Torino	Accessibile con limitazioni	Buono	Piezometro
Coordinate X (WGS84)	**Coordinate Y (WGS84)**	**Quota assoluta p.c. (m)**	**Area d'uso**
397770,34	4992687,76	223,71	Cantiere Comune

Google Earth marzo 2023



Stralcio BDTRE 2024

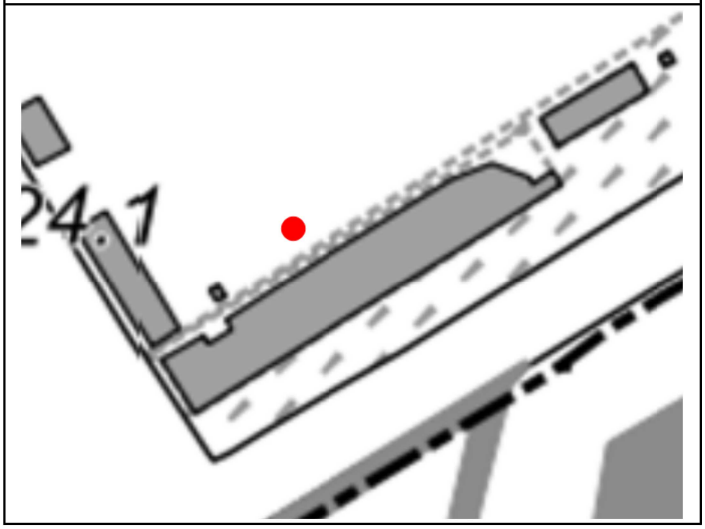

Caratteristiche dell'opera

Nome originario strumento	Descrizione opera	Posizione filtri (m)
-	Chiusino a fungo	-
Profondità (m)	**Data installazione**	**Stratigrafia di riferimento**
18	-	NO

Documentazione fotografica





SCHEDA DI RILEVAMENTO PUNTI DI MISURA

468p

CITTA' DI TORINO

NUOVO PIANO REGOLATORE

Localizzazione	Accessibilità	Stato	Denominazione strumento
Lungo Dora Colletta 83, Torino	Accessibile con limitazioni	Buono	Piezometro
Coordinate X (WGS84)	**Coordinate Y (WGS84)**	**Quota assoluta p.c. (m)**	**Area d'uso**
398580,62	4992070,38	219,03	suolo pubblico

Google Earth marzo 2023



Stralcio BDTRE 2024

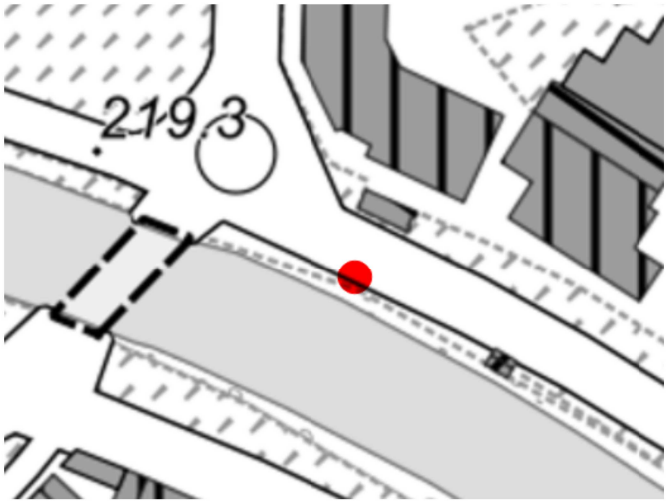

Caratteristiche dell'opera

Nome originario strumento	Descrizione opera	Posizione filtri (m)
-	Chiusino a raso non carrabile	-
Profondità (m)	**Data installazione**	**Stratigrafia di riferimento**
8,8	-	NO

Documentazione fotografica





SCHEDA DI RILEVAMENTO PUNTI DI MISURA

469p

CITTA' DI TORINO

NUOVO PIANO REGOLATORE

Localizzazione	Accessibilità	Stato	Denominazione strumento
Via Fagnano 14 – Torino	Accessibile	Buono	Piezometro
Coordinate X (WGS84)	**Coordinate Y (WGS84)**	**Quota assoluta p.c. (m)**	**Area d'uso**
394872,76	4993404,12	237,8	Suolo pubblico

Google Earth marzo 2023



Stralcio BDTRE 2024

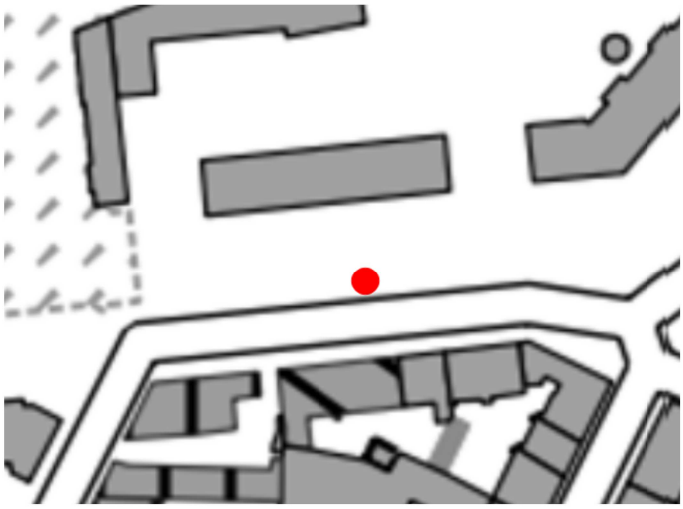

Caratteristiche dell'opera

Nome originario strumento	Descrizione opera	Posizione filtri (m)
-	Chiusino a raso non carrabile	-
Profondità (m)	**Data installazione**	**Stratigrafia di riferimento**
15	-	NO

Documentazione fotografica





SCHEDA DI RILEVAMENTO PUNTI DI MISURA

470p

NUOVO PIANO REGOLATORE

CITTA' DI TORINO

Localizzazione	Accessibilità	Stato	Denominazione strumento
Corso Romania 460 – Torino	Accessibile	Buono	Piezometro
Coordinate X (WGS84)	**Coordinate Y (WGS84)**	**Quota assoluta p.c. (m s.l.m.)**	**Area d'uso**
399780	4997125,49	217,14	Cantiere

Google Earth marzo 2022



Stralcio BDTRE2024

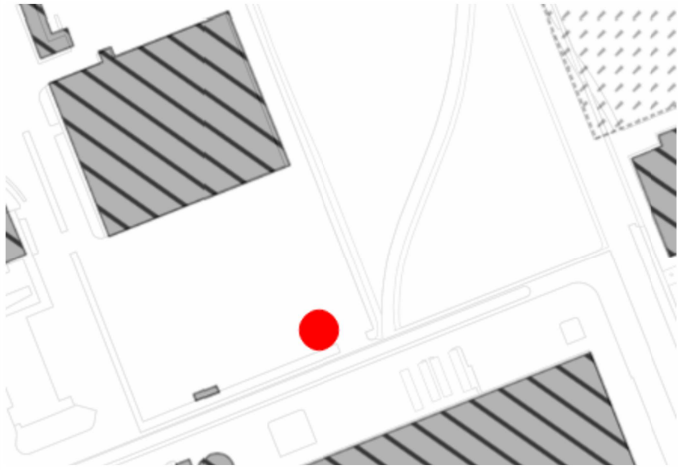

Caratteristiche dell'opera

Nome originario strumento	Descrizione opera	Posizione filtri (m)
-	Chiusino araso	0 ÷ -10
Profondità (m)	**Data installazione**	**Stratigrafia di riferimento**
10	-	SÌ

Documentazione fotografica





SCHEDA DI RILEVAMENTO PUNTI DI MISURA

471p

NUOVO PIANO REGOLATORE

CITTA' DI TORINO

Localizzazione	Accessibilità	Stato	Denominazione strumento
Lungo Dora Firenze 83 – Torino	Accessibile	Buono	Piezometro
Coordinate X (WGS84)	**Coordinate Y (WGS84)**	**Quota assoluta p.c. (m)**	**Area d'uso**
397119,91	4992146,79	224,87	Suolo privato

Google Earth marzo 2023



Stralcio BDTRE 2024



Caratteristiche dell'opera

Nome originario strumento	Descrizione opera	Posizione filtri (m)
-	Chiusino a raso non carrabile	-
Profondità (m)	**Data installazione**	**Stratigrafia di riferimento**
14,45	-	NO

Documentazione fotografica





SCHEDA DI RILEVAMENTO PUNTI DI MISURA

NUOVO PIANO REGOLATORE

473p

CITTA' DI TORINO

Localizzazione	Accessibilità	Stato	Denominazione strumento
Corso Romania 460 – Torino	Accessibile	Buono	Piezometro
Coordinate X (WGS84)	**Coordinate Y (WGS84)**	**Quota assoluta p.c. (m s.l.m.)**	**Area d'uso**
398995,18	4996979,5	219,51	Azienda privata

Google Earth marzo 2025



Stralcio BDTRE 2024



Caratteristiche dell'opera

Nome originario strumento	Descrizione opera	Posizione filtri (m)
-	Chiusino a raso non carrabile	-
Profondità (m)	**Data installazione**	**Stratigrafia di riferimento**
14	-	NO

Documentazione fotografica





SCHEDA DI RILEVAMENTO PUNTI DI MISURA

NUOVO PIANO REGOLATORE

474p

CITTA' DI TORINO

Localizzazione	Accessibilità	Stato	Denominazione strumento
Corso Romania 460 – Torino	Accessibile	Buono	Piezometro
Coordinate X (WGS84)	**Coordinate Y (WGS84)**	**Quota assoluta p.c. (m s.l.m.)**	**Area d'uso**
399276,16	4996861,34	219,09	Azienda privata

Google Earth marzo 2022



Stralcio BDTRE 2024

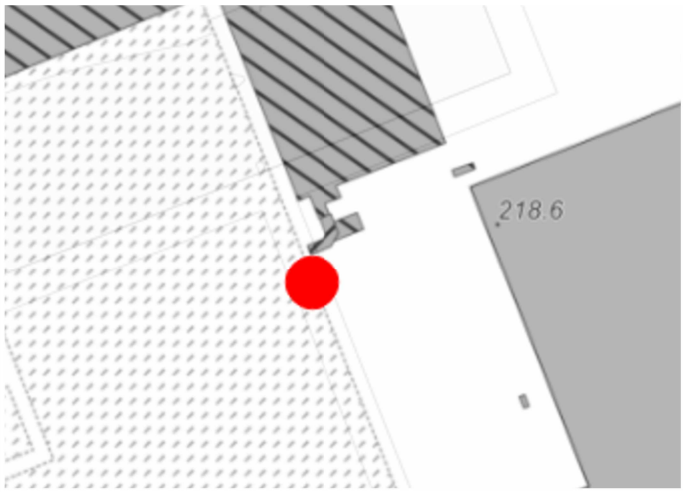

Caratteristiche dell'opera

Nome originario strumento	Descrizione opera	Posizione filtri (m)
-	Chiusino a raso non carrabile	-
Profondità (m)	**Data installazione**	**Stratigrafia di riferimento**
13	-	NO

Documentazione fotografica





SCHEDA DI RILEVAMENTO PUNTI DI MISURA

475p

NUOVO PIANO REGOLATORE

CITTA' DI TORINO

Localizzazione	Accessibilità	Stato	Denominazione strumento
Corso Romania 460 – Torino	Accessibile	Buono	Piezometro
Coordinate X (WGS84)	**Coordinate Y (WGS84)**	**Quota assoluta p.c. (m s.l.m.)**	**Area d'uso**
399592,75	4997340,88	218,83	Azienda privata

Google Earth marzo 2025



Stralcio BDTRE 2024

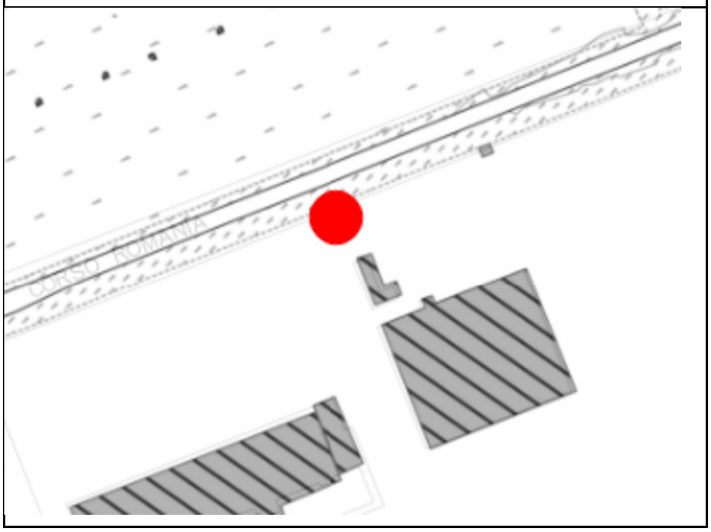

Caratteristiche dell'opera

Nome originario strumento	Descrizione opera	Posizione filtri (m)
-	Chiusino a raso non carrabile	-
Profondità (m)	**Data installazione**	**Stratigrafia di riferimento**
14	-	NO

Documentazione fotografica





SCHEDA DI RILEVAMENTO PUNTI DI MISURA

NUOVO PIANO REGOLATORE

476p

CITTA' DI TORINO

Localizzazione	Accessibilità	Stato	Denominazione strumento
Corso Romania 460 – Torino	Accessibile	Buono	Piezometro
Coordinate X (WGS84)	**Coordinate Y (WGS84)**	**Quota assoluta p.c. (m s.l.m.)**	**Area d'uso**
399932,87	4997179,17	216,52	Azienda privata

Google Earth marzo 2022



Stralcio BDTRE 2024

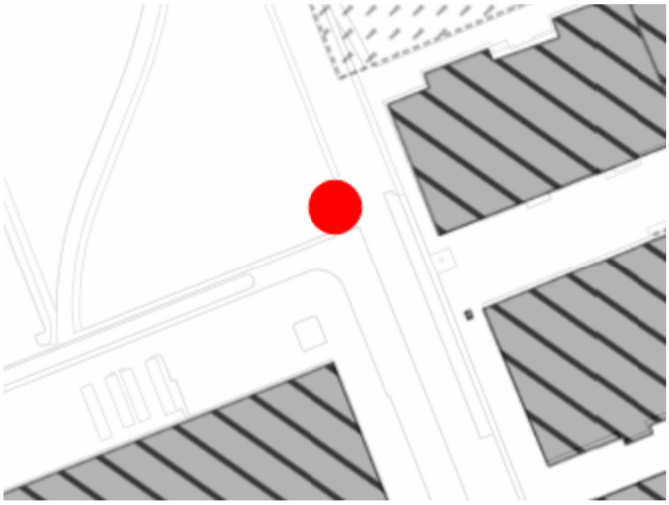

Caratteristiche dell'opera

Nome originario strumento	Descrizione opera	Posizione filtri (m)
PM27	Chiusino a raso non carrabile	-
Profondità (m)	**Data installazione**	**Stratigrafia di riferimento**
13	-	NO

Documentazione fotografica





SCHEDA DI RILEVAMENTO PUNTI DI MISURA

NUOVO PIANO REGOLATORE

409p

CITTA' DI TORINO

Localizzazione	Accessibilità	Stato	Denominazione strumento
Strada Bramafame 50 – Torino	Accessibile	Buono	Piezometro
Coordinate X (WGS84)	**Coordinate Y (WGS84)**	**Quota assoluta p.c. (m s.l.m.)**	**Area d'uso**
394903,55	4996987,26	234.7	Azienda privata

Google Earth marzo 2023



Stralcio BDTRE 2024

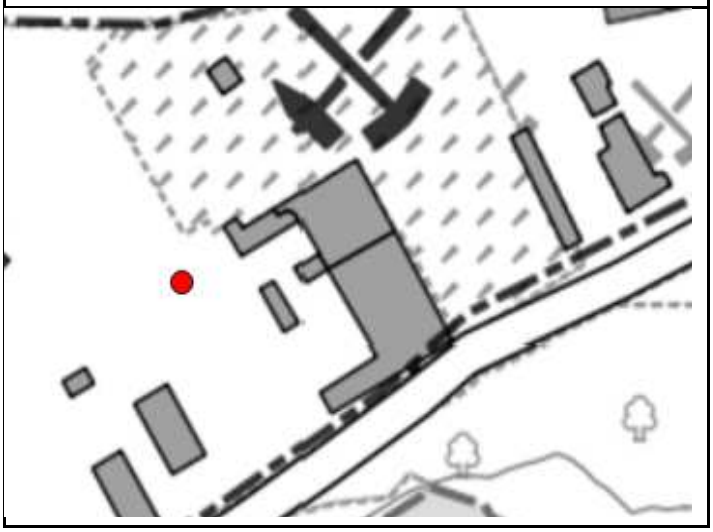

Caratteristiche dell'opera

Nome originario strumento	Descrizione opera	Posizione filtri (m)
PZ 06 BS	Chiusino carrabile	-
Profondità (m)	**Data installazione**	**Stratigrafia di riferimento**
20,5	-	NO

Documentazione fotografica





SCHEDA DI RILEVAMENTO PUNTI DI MISURA

NUOVO PIANO REGOLATORE

410p

CITTA' DI TORINO

Localizzazione	Accessibilità	Stato	Denominazione strumento
Strada Bramafame 50 – Torino	Accessibile	Buono	Piezometro
Coordinate X (WGS84)	**Coordinate Y (WGS84)**	**Quota assoluta p.c. (m s.l.m.)**	**Area d'uso**
394850,33	4997002,17	234,6	Azienda privata

Google Earth marzo 2023



Stralcio BDTRE 2024

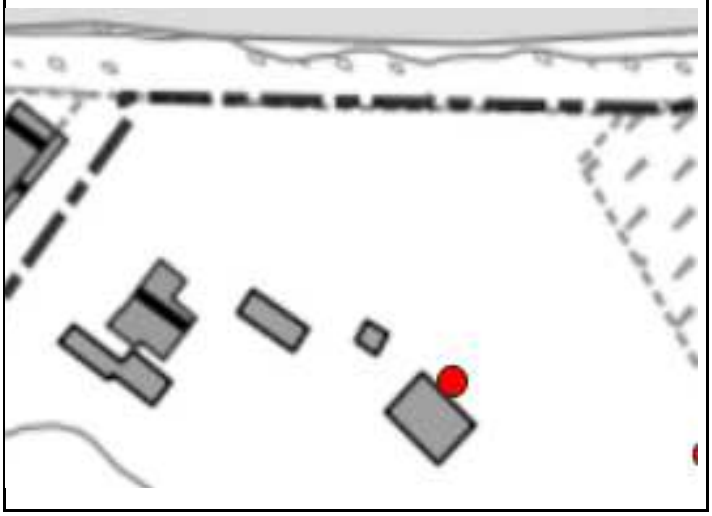

Caratteristiche dell'opera

Nome originario strumento	Descrizione opera	Posizione filtri (m)
PZ5	Chiusino scatolare non carrabile	-
Profondità (m)	**Data installazione**	**Stratigrafia di riferimento**
15,12	0	NO

Documentazione fotografica





SCHEDA DI RILEVAMENTO PUNTI DI MISURA

NUOVO PIANO REGOLATORE

411p

CITTA' DI TORINO

Localizzazione	Accessibilità	Stato	Denominazione strumento
Corso Lombardia 47 – Venaria Reale	Accessibile	Buono	Piezometro
Coordinate X (WGS84)	**Coordinate Y (WGS84)**	**Quota assoluta p.c. (m s.l.m.)**	**Area d'uso**
393730,92	4996741,81	253,2	Azienda privata

Google Earth marzo 2023



Stralcio BDTRE 2024

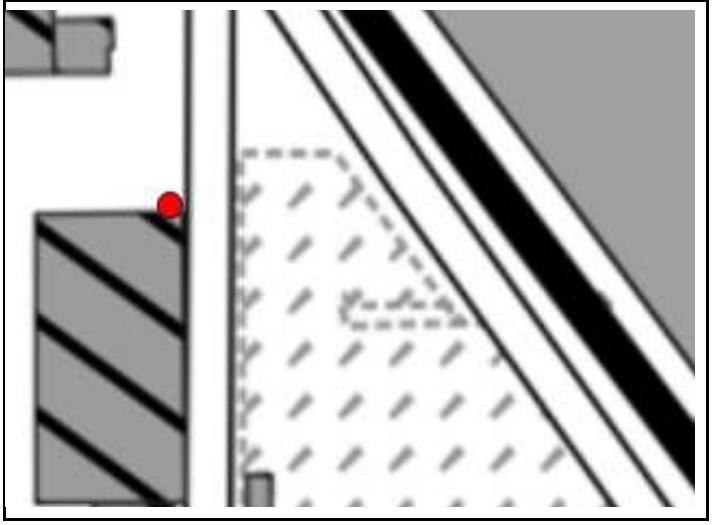

Caratteristiche dell'opera

Nome originario strumento	Descrizione opera	Posizione filtri (m)
-	Tubo aperto fuori terra	-
Profondità (m)	**Data installazione**	**Stratigrafia di riferimento**
23,8	-	NO

Documentazione fotografica





SCHEDA DI RILEVAMENTO PUNTI DI MISURA

NUOVO PIANO REGOLATORE

412p

CITTA' DI TORINO

Localizzazione	Accessibilità	Stato	Denominazione strumento
Corso Lombardia 47 – Venaria Reale	Accessibile	Buono	Piezometro
Coordinate X (WGS84)	**Coordinate Y (WGS84)**	**Quota assoluta p.c. (m s.l.m.)**	**Area d'uso**
393694,34	4996743	253,01	Azienda privata

Google Earth marzo 2023



Stralcio BDTRE 2024

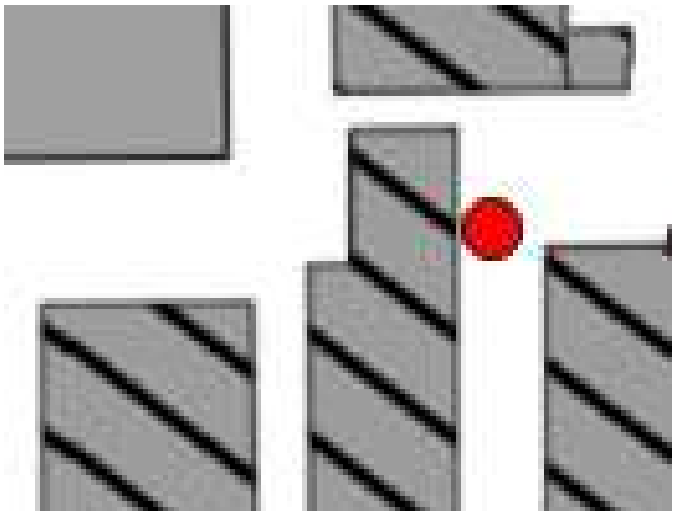

Caratteristiche dell'opera

Nome originario strumento	Descrizione opera	Posizione filtri (m)
-	Chiusino carrabile	-
Profondità (m)	**Data installazione**	**Stratigrafia di riferimento**
23,75	-	NO

Documentazione fotografica





SCHEDA DI RILEVAMENTO PUNTI DI MISURA

Nuovo PIANO REGOLATORE

413p

CITTA' DI TORINO

Localizzazione	Accessibilità	Stato	Denominazione strumento
Corso Lombardia 47 –Venaria Reale	Accessibile	Buono	Piezometro
Coordinate X (WGS84)	**Coordinate Y (WGS84)**	**Quota assoluta p.c. (m s.l.m.)**	**Area d'uso**
393730,9	4996671,53	253,11	Azienda privata

Google Earth marzo 2023



Stralcio BDTRE 2024

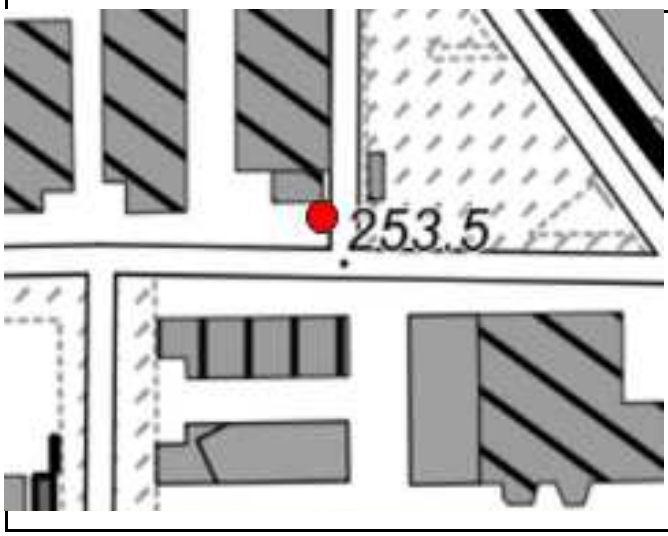

Caratteristiche dell'opera

Nome originario strumento	Descrizione opera	Posizione filtri (m)
-	Tubo aperto fuori terra	-
Profondità (m)	**Data installazione**	**Stratigrafia di riferimento**
23,35	-	NO

Documentazione fotografica





SCHEDA DI RILEVAMENTO PUNTI DI MISURA

NUOVO PIANO REGOLATORE

414p

CITTA' DI TORINO

Localizzazione	Accessibilità	Stato	Denominazione strumento
Via Amati 178 – Venaria Reale (TO)	Accessibile	Buono	Piezometro
Coordinate X (WGS84)	**Coordinate Y (WGS84)**	**Quota assoluta p.c. (m s.l.m.)**	**Area d'uso**
394028,45	4996754,45	250,7	Azienda comunale

Google Earth marzo 2023



Stralcio BDTRE 2024



Caratteristiche dell'opera

Nome originario strumento	Descrizione opera	Posizione filtri (m)
-	Chiusino carrabile	-
Profondità (m)	**Data installazione**	**Stratigrafia di riferimento**
23	-	NO

Documentazione fotografica





SCHEDA DI RILEVAMENTO PUNTI DI MISURA

NUOVO PIANO REGOLATORE

415p

CITTA' DI TORINO

Localizzazione	Accessibilità	Stato	Denominazione strumento
Via Amati 178 – Venaria Reale (TO)	Accessibile	Buono	Piezometro
Coordinate X (WGS84)	**Coordinate Y (WGS84)**	**Quota assoluta p.c. (m s.l.m.)**	**Area d'uso**
394061,17	4996696,46	250,35	Azienda comunale

Google Earth marzo 2023



Stralcio BDTRE 2024

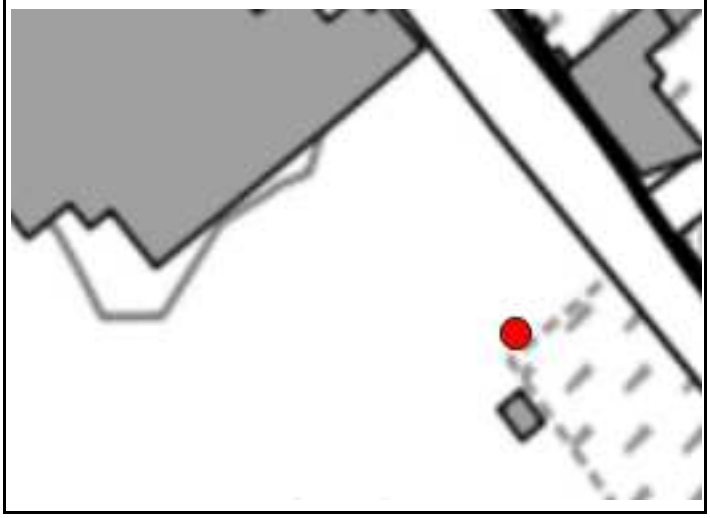

Caratteristiche dell'opera

Nome originario strumento	Descrizione opera	Posizione filtri (m)
-	Chiusino carrabile	-
Profondità (m)	**Data installazione**	**Stratigrafia di riferimento**
23	-	Sì, dei pozzi 71 e 72 e del piezometro 7

Documentazione fotografica





SCHEDA DI RILEVAMENTO PUNTI DI MISURA

NUOVO PIANO REGOLATORE

416p

CITTA' DI TORINO

Localizzazione	Accessibilità	Stato	Denominazione strumento
Via Amati 178 – Venaria Reale (TO)	Accessibile	Buono	Piezometro
Coordinate X (WGS84)	**Coordinate Y (WGS84)**	**Quota assoluta p.c. (m s.l.m.)**	**Area d'uso**
394023,78	4996666,82	250,63	Azienda comunale

Google Earth marzo 2023



Stralcio BDTRE 2024

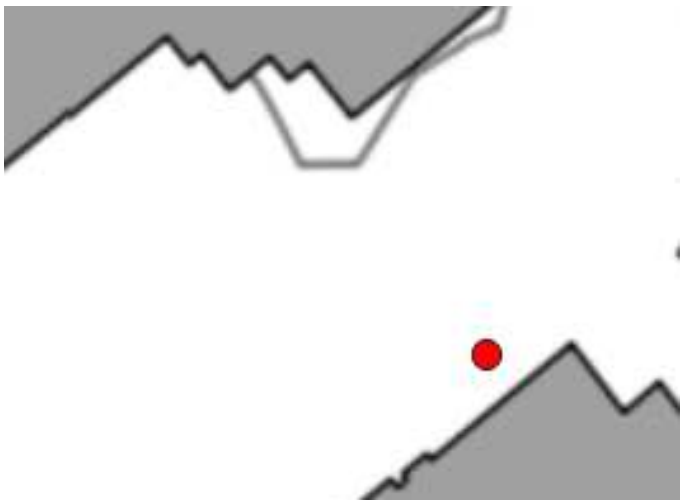

Caratteristiche dell'opera

Nome originario strumento	Descrizione opera	Posizione filtri (m)
-	Chiusino carrabile	-
Profondità (m)	**Data installazione**	**Stratigrafia di riferimento**
22	-	NO

Documentazione fotografica





SCHEDA DI RILEVAMENTO PUNTI DI MISURA

NUOVO PIANO REGOLATORE

417p

CITTA' DI TORINO

Localizzazione	Accessibilità	Stato	Denominazione strumento
Via Liguria 49 – Borgaro (TO)	Accessibile	Buono	Piezometro
Coordinate X (WGS84)	**Coordinate Y (WGS84)**	**Quota assoluta p.c. (m s.l.m)**	**Area d'uso**
394573,2	4999007,2	245,27	Azienda privata

Google Earth marzo 2023



Stralcio BDTRE 2024

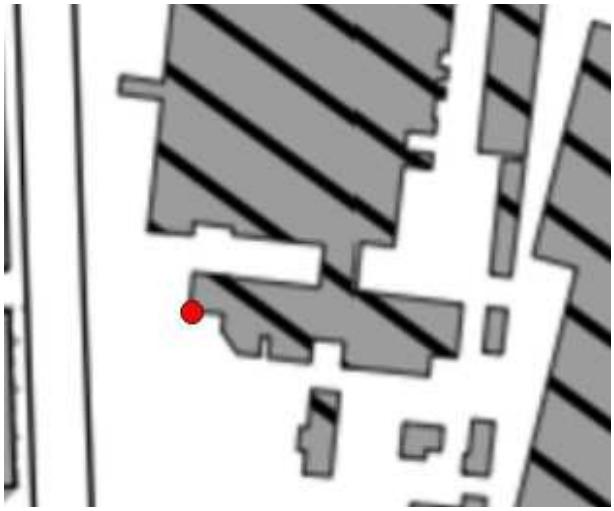

Caratteristiche dell'opera

Nome originario strumento	Descrizione opera	Posizione filtri (m)
MW2	Chiusino raso pavimento	-
Profondità (m)	**Data installazione**	**Stratigrafia di riferimento**
15	-	Sì, piezometro (pozzo) 1p

Documentazione fotografica





SCHEDA DI RILEVAMENTO PUNTI DI MISURA

NUOVO PIANO REGOLATORE

418p

CITTA' DI TORINO

Localizzazione	Accessibilità	Stato	Denominazione strumento
Via Liguria 49 – Borgaro (TO)	Accessibile	Buono	Piezometro
Coordinate X (WGS84)	**Coordinate Y (WGS84)**	**Quota assoluta p.c. (m s.l.m.)**	**Area d'uso**
394605,01	4998963,92	245,14	Azienda privata

Google Earth marzo 2023



Stralcio BDTRE 2024

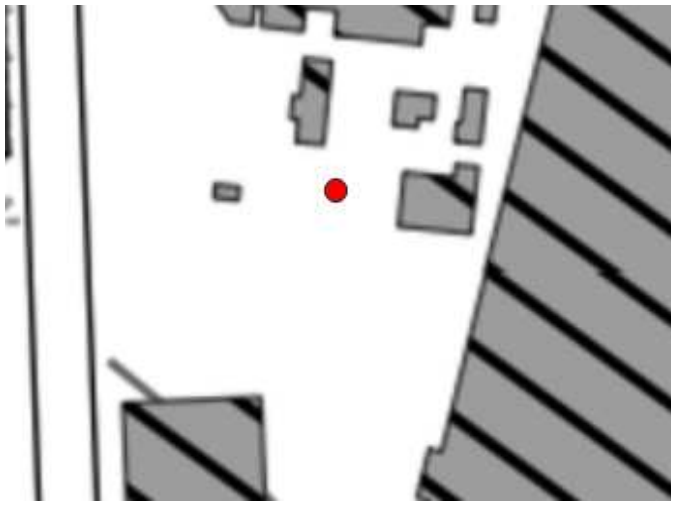

Caratteristiche dell'opera

Nome originario strumento	Descrizione opera	Posizione filtri (m)
MW3	Chiusino carrabile	-
Profondità (m)	**Data installazione**	**Stratigrafia di riferimento**
15,27	-	NO

Documentazione fotografica





SCHEDA DI RILEVAMENTO PUNTI DI MISURA

NUOVO PIANO REGOLATORE

419p

CITTA' DI TORINO

Localizzazione	Accessibilità	Stato	Denominazione strumento
Via Liguria 49 – Borgaro (TO)	Accessibile	Buono	Piezometro
Coordinate X (WGS84)	**Coordinate Y (WGS84)**	**Quota assoluta p.c. (m s.l.m)**	**Area d'uso**
394630,1	4999078,03	245,36	Azienda privata

Google Earth ottobre 2023



Stralcio BDTRE 2024

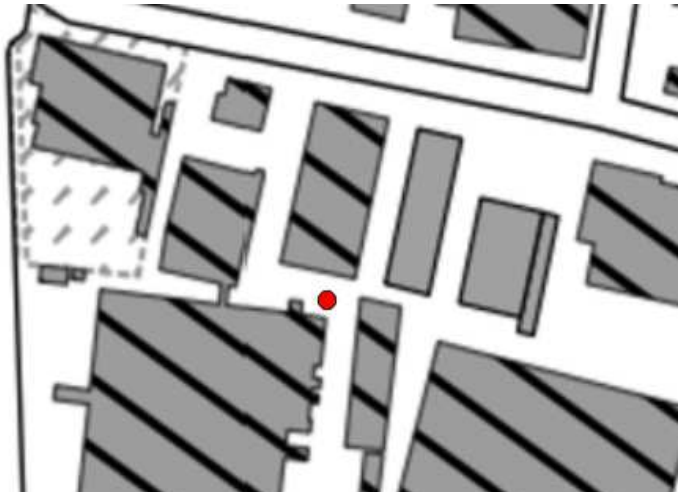

Caratteristiche dell'opera

Nome originario strumento	Descrizione opera	Posizione filtri (m)
MW1	Chiusino carrabile	-
Profondità (m)	**Data installazione**	**Stratigrafia di riferimento**
15	-	NO

Documentazione fotografica





SCHEDA DI RILEVAMENTO PUNTI DI MISURA

420p

CITTA' DI TORINO

NUOVO PIANO REGOLATORE

Localizzazione	Accessibilità	Stato	Denominazione strumento
Via Gorini 50 – Torino	Accessibile	Buono	Piezometro
Coordinate X (WGS84)	**Coordinate Y (WGS84)**	**Quota assoluta p.c. (m)**	**Area d'uso**
388672,67	4988186,83	268,87	Azienda privata

Google Earth marzo 2023



Stralcio BDTRE2024

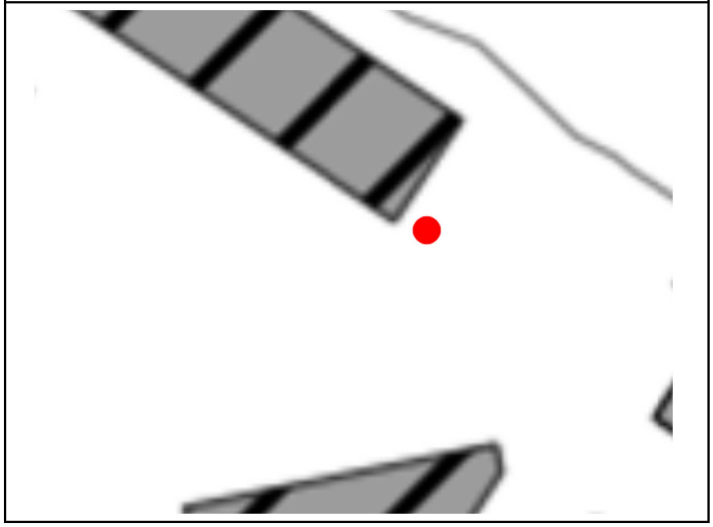

Caratteristiche dell'opera

Nome originario strumento	Descrizione opera	Posizione filtri (m)
-	chiusino a raso non carrabile	-
Profondità (m)	**Data installazione**	**Stratigrafia di riferimento**
40	-	NO

Documentazione fotografica





SCHEDA DI RILEVAMENTO PUNTI DI MISURA

421p

NUOVO PIANO REGOLATORE

CITTA' DI TORINO

Localizzazione	Accessibilità	Stato	Denominazione strumento
Via Gorini 50 – Torino	Accessibile	Buono	Piezometro
Coordinate X (WGS84)	**Coordinate Y (WGS84)**	**Quota assoluta p.c. (m)**	**Area d'uso**
388479,85	4988082,24	268,7	Azienda privata

Google Earth marzo 2023



Stralcio BDTRE2024

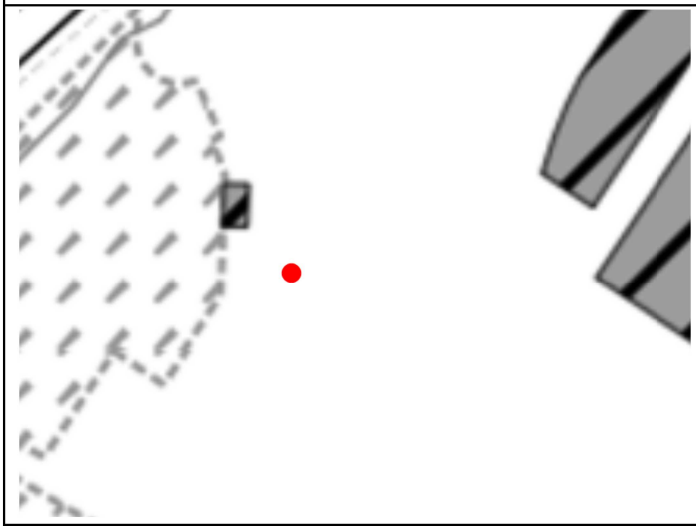

Caratteristiche dell'opera

Nome originario strumento	Descrizione opera	Posizione filtri (m)
A3	chiusino a raso non carrabile	-
Profondità (m)	**Data installazione**	**Stratigrafia di riferimento**
40,5	-	NO

Documentazione fotografica





SCHEDA DI RILEVAMENTO PUNTI DI MISURA

422p

NUOVO PIANO REGOLATORE

CITTA' DI TORINO

Localizzazione	Accessibilità	Stato	Denominazione strumento
Corso Piemonte 40 – Torino	Accessibile	Buono	Piezometro
Coordinate X (WGS84)	**Coordinate Y (WGS84)**	**Quota assoluta p.c. (m)**	**Area d'uso**
401798,83	4997015,38	208,4	Azienda privata

Google Earth marzo 2025



Stralcio BDTRE xxxx



Caratteristiche dell'opera

Nome originario strumento	Descrizione opera	Posizione filtri (m)
-	Chiusino a raso	-
Profondità (m)	**Data installazione**	**Stratigrafia di riferimento**
9,8	-	NO

Documentazione fotografica





SCHEDA DI RILEVAMENTO PUNTI DI MISURA

423p

NUOVO PIANO REGOLATORE

CITTA' DI TORINO

Localizzazione	Accessibilità	Stato	Denominazione strumento
Corso Piemonte 40 – San Mauro (TO)	Accessibile	Buono	Piezometro
Coordinate X (WGS84)	**Coordinate Y (WGS84)**	**Quota assoluta p.c. (m)**	**Area d'uso**
401742,86	4997026,59	208,51	Azienda privata

GOOGLE Earth marzo 2025



Stralcio BDTRE xxxx



Caratteristiche dell'opera

Nome originario strumento	Descrizione opera	Posizione filtri (m)
-	Chiusino a raso	-
Profondità (m)	**Data installazione**	**Stratigrafia di riferimento**
17,05	-	NO

Documentazione fotografica





SCHEDA DI RILEVAMENTO PUNTI DI MISURA

424p

NUOVO PIANO REGOLATORE

CITTA' DI TORINO

Localizzazione	Accessibilità	Stato	Denominazione strumento
Via Bormida 19/6 – Torino	Accessibile	Buono	Piezometro
Coordinate X (WGS84)	**Coordinate Y (WGS84)**	**Quota assoluta p.c. (m)**	**Area d'uso**
398682,46	4997411,58	221,85	Suolo pubblico

Google Earth marzo 2025



Stralcio BDTRE 2025



Caratteristiche dell'opera

Nome originario strumento	Descrizione opera	Posizione filtri (m)
-	Chiusino a raso	-
Profondità (m)	**Data installazione**	**Stratigrafia di riferimento**
11,7	-	NO

Documentazione fotografica





SCHEDA DI RILEVAMENTO PUNTI DI MISURA

NUOVO PIANO REGOLATORE

425p

CITTA' DI TORINO

Localizzazione	Accessibilità	Stato	Denominazione strumento
Corso Tazzoli 235/3 – Torino	Accessibile	Buono	Piezometro
Coordinate X (WGS84)	**Coordinate Y (WGS84)**	**Quota assoluta p.c. (m)**	**Area d'uso**
390968,24	4988015,32	259,89	Parcheggio

Google Earth marzo 2023



Stralcio BDTRE 2024

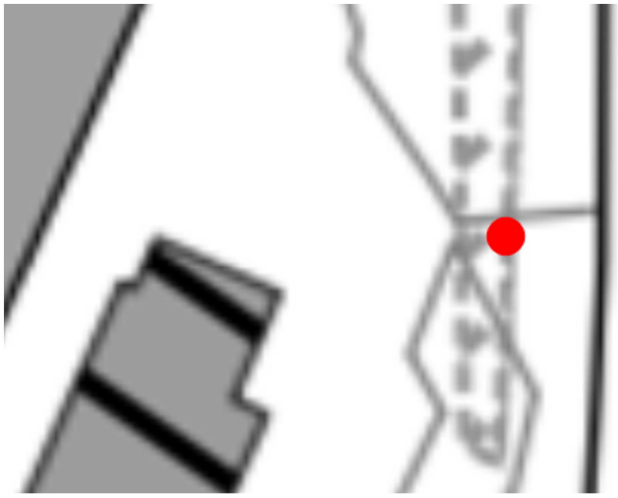

Caratteristiche dell'opera

Nome originario strumento	Descrizione opera	Posizione filtri (m)
-	chiusino carrabile	-
Profondità (m)	**Data installazione**	**Stratigrafia di riferimento**
43	-	NO

Documentazione fotografica





SCHEDA DI RILEVAMENTO PUNTI DI MISURA

426p

NUOVO PIANO REGOLATORE

CITTA' DI TORINO

Localizzazione	Accessibilità	Stato	Denominazione strumento
Via Umberto Giordano 8 – Settimo T.se	Accessibile	Buono	Piezometro
Coordinate X (WGS84)	**Coordinate Y (WGS84)**	**Quota assoluta p.c. (m s.l.m.)**	**Area d'uso**
400908,83	4996597,21	212,15	Azienda privata

Google Earth marzo 2022



Stralcio BDTRE2024

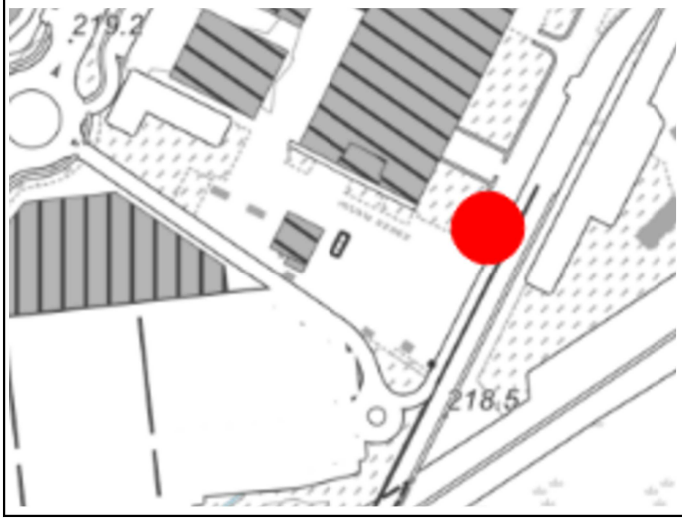

Caratteristiche dell'opera		
Nome originario strumento	**Descrizione opera**	**Posizione filtri (m)**
-	Chiusino a fungo	-
Profondità (m)	**Data installazione**	**Stratigrafia di riferimento**
-	-	NO

Documentazione fotografica





SCHEDA DI RILEVAMENTO PUNTI DI MISURA

428p

NUOVO PIANO REGOLATORE

CITTA' DI TORINO

Localizzazione	Accessibilità	Stato	Denominazione strumento
Via Druento angolo Strada della Venaria - Torino	Accessibile	Buono	Piezometro Pz3
Coordinate X (WGS84)	**Coordinate Y (WGS84)**	**Quota assoluta p.c. (m s.l.m.)**	**Area d'uso**
394309,98	4996351,64	249,33	Area di cantiere

Google Earth marzo 2023

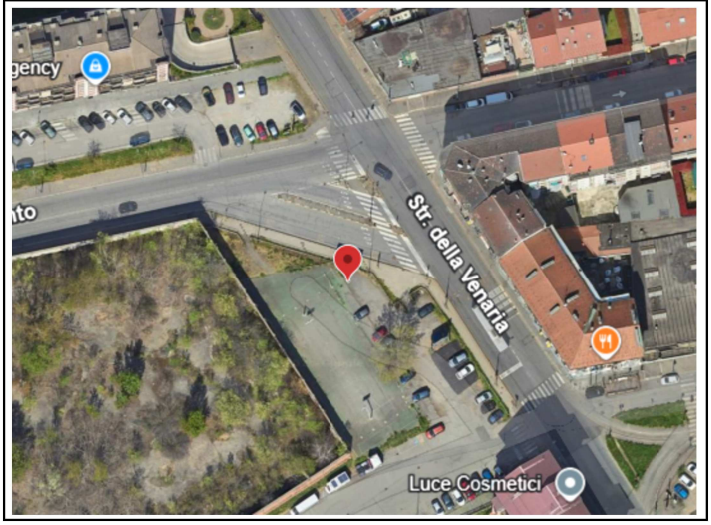

Stralcio BDTRE 2024



Caratteristiche dell'opera

Nome originario strumento	Descrizione opera	Posizione filtri (m)
-	Chiusino a raso non carrabile	-13 ÷ -22,5
Profondità (m)	**Data installazione**	**Stratigrafia di riferimento**
22,5	-	SÌ

Documentazione fotografica





SCHEDA DI RILEVAMENTO PUNTI DI MISURA

429p

NUOVO PIANO REGOLATORE

CITTA' DI TORINO

Localizzazione	Accessibilità	Stato	Denominazione strumento
Corso Unione Sovietica 654 – Torino	Accessibile	Buono	Piezometro
Coordinate X (WGS84)	**Coordinate Y (WGS84)**	**Quota assoluta p.c. (m)**	**Area d'uso**
391348,78	4985121,51	240,48	Azienda privata

Google Earth marzo 2022



Stralcio BDTRE 2024



Caratteristiche dell'opera

Nome originario strumento	Descrizione opera	Posizione filtri (m)
PZ3	Chiusino carrabile	-
Profondità (m)	**Data installazione**	**Stratigrafia di riferimento**
25,1	-	NO

Documentazione fotografica





SCHEDA DI RILEVAMENTO PUNTI DI MISURA

430p

NUOVO PIANO REGOLATORE

CITTA' DI TORINO

Localizzazione	Accessibilità	Stato	Denominazione strumento
Giardini Intesa San Paolo – Torino	Accessibile	Pessimo	Piezometro
Coordinate X (WGS84)	**Coordinate Y (WGS84)**	**Quota assoluta p.c. (m)**	**Area d'uso**
394585,9	4991700,2	249,01	Suolo pubblico

Google Earth marzo 2023



Stralcio BDTRE 2024



Caratteristiche dell'opera

Nome originario strumento	Descrizione opera	Posizione filtri (m)
-	Chiusino a raso non carrabile	-
Profondità (m)	**Data installazione**	**Stratigrafia di riferimento**
40	-	NO

Documentazione fotografica





SCHEDA DI RILEVAMENTO PUNTI DI MISURA

431p

CITTA' DI TORINO

NUOVO PIANO REGOLATORE

Localizzazione	Accessibilità	Stato	Denominazione strumento
Giardini Intesa San Paolo – Torino	Accessibile	Buono	Piezometro
Coordinate X (WGS84)	**Coordinate Y (WGS84)**	**Quota assoluta p.c. (m)**	**Area d'uso**
394598,95	4991705,49	249,01	Suolo pubblico

Google Earth marzo 2023



Stralcio BDTRE 2024



Caratteristiche dell'opera

Nome originario strumento	Descrizione opera	Posizione filtri (m)
-	Chiusino a raso non carrabile	-
Profondità (m)	**Data installazione**	**Stratigrafia di riferimento**
40	-	NO

Documentazione fotografica





SCHEDA DI RILEVAMENTO PUNTI DI MISURA

432p

NUOVO PIANO REGOLATORE

CITTA' DI TORINO

Localizzazione	Accessibilità	Stato	Denominazione strumento
Corso Unione Sovietica 654 – Torino	Accessibile	Buono	Piezometro
Coordinate X (WGS84)	**Coordinate Y (WGS84)**	**Quota assoluta p.c. (m)**	**Area d'uso**
391369,85	4985104,95	240,59	Azienda privata

Google Earth marzo 2022



Stralcio BDTRE 2024

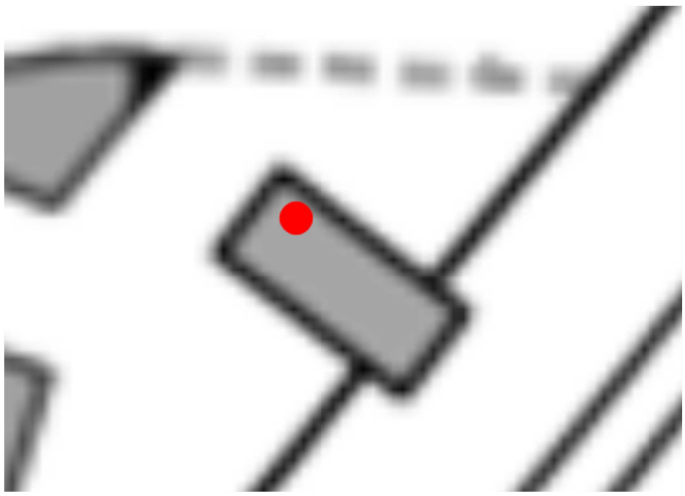

Caratteristiche dell'opera

Nome originario strumento	Descrizione opera	Posizione filtri (m)
-	Chiusino carrabile	-
Profondità (m)	**Data installazione**	**Stratigrafia di riferimento**
20	-	no

Documentazione fotografica





SCHEDA DI RILEVAMENTO PUNTI DI MISURA

433p

NUOVO PIANO REGOLATORE

CITTA' DI TORINO

Localizzazione	Accessibilità	Stato	Denominazione strumento
Via Rubens Fattorelli 119 – Torino	Accessibile	Buono	Piezometro
Coordinate X (WGS84)	**Coordinate Y (WGS84)**	**Quota assoluta p.c. (m)**	**Area d'uso**
400862	4994816	209,14	Privato

Google Earth marzo 2023



Stralcio BDTRE 2024

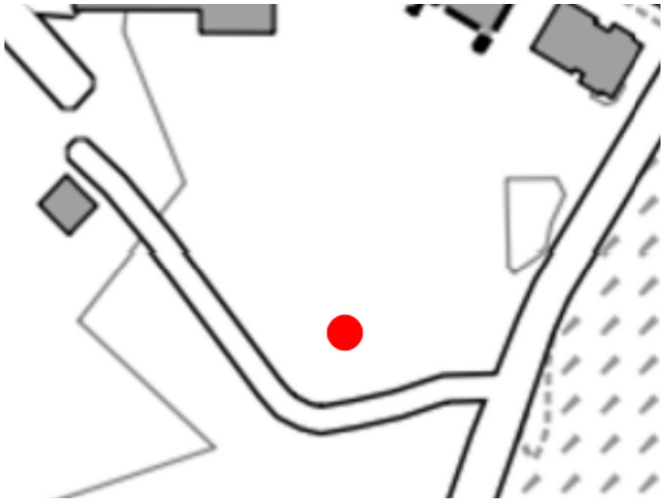

Caratteristiche dell'opera

Nome originario strumento	Descrizione opera	Posizione filtri (m)
-	Chiusino a fungo	-
Profondità (m)	**Data installazione**	**Stratigrafia di riferimento**
19,7	-	NO

Documentazione fotografica





SCHEDA DI RILEVAMENTO PUNTI DI MISURA

434p

NUOVO PIANO REGOLATORE

CITTA' DI TORINO

Localizzazione	Accessibilità	Stato	Denominazione strumento
Via dei Lavandai 1 – Torino	Accessibile	Buono	Piezometro
Coordinate X (WGS84)	**Coordinate Y (WGS84)**	**Quota assoluta p.c. (m)**	**Area d'uso**
401058,53	4994608,13	207,76	Privato

Google Earth marzo 2023



Stralcio BDTRE 2024

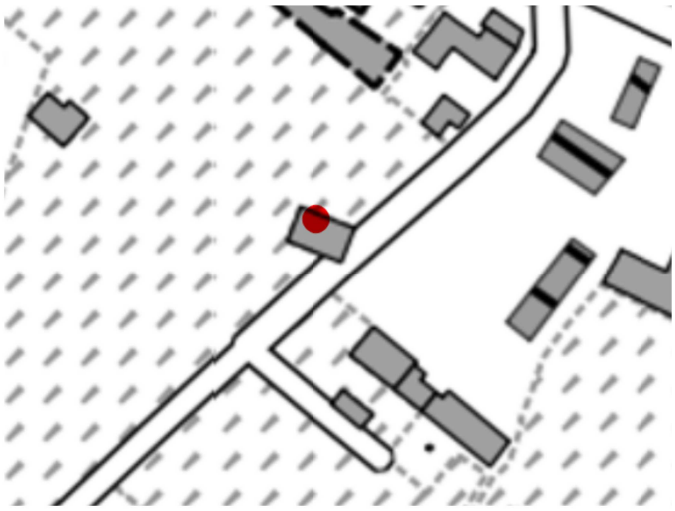

Caratteristiche dell'opera

Nome originario strumento	Descrizione opera	Posizione filtri (m)
-	Chiusino a fungo	-
Profondità (m)	**Data installazione**	**Stratigrafia di riferimento**
19,65	-	NO

Documentazione fotografica





SCHEDA DI RILEVAMENTO PUNTI DI MISURA

CITTA' DI TORINO

NUOVO PIANO REGOLATORE

435p

Localizzazione	Accessibilità	Stato	Denominazione strumento
Via Torre Pellice 25 – Torino	Accessibile	Buono	Piezometro
Coordinate X (WGS84)	**Coordinate Y (WGS84)**	**Quota assoluta p.c. (m)**	**Area d'uso**
400537,26	4994511,29	210,53	Privato

Google Earth marzo 2023



Stralcio BDTRE 2024

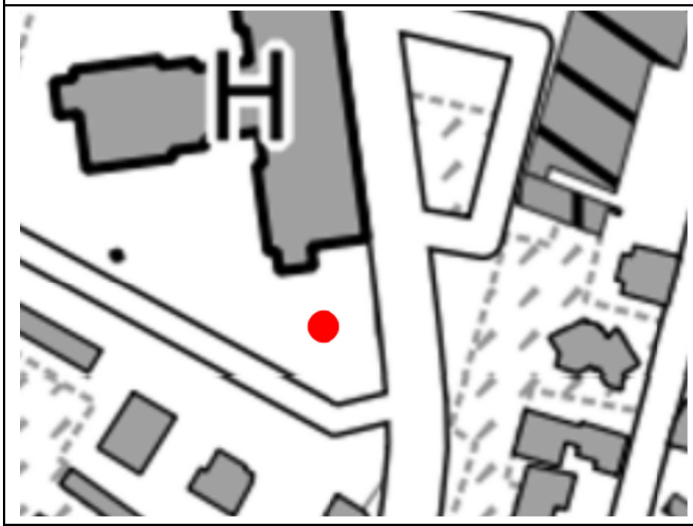

Caratteristiche dell'opera

Nome originario strumento	Descrizione opera	Posizione filtri (m)
-	Chiusino carrabile	-
Profondità (m)	**Data installazione**	**Stratigrafia di riferimento**
15,3	-	NO

Documentazione fotografica





SCHEDA DI RILEVAMENTO PUNTI DI MISURA

436p

NUOVO PIANO REGOLATORE

CITTA' DI TORINO

Localizzazione	Accessibilità	Stato	Denominazione strumento
Via Borgaro 96 – Torino	Accessibile	Buono	Piezometro Pz1
Coordinate X (WGS84)	**Coordinate Y (WGS84)**	**Quota assoluta p.c. (m)**	**Area d'uso**
394832,32	4995118,6	246,72	Suolo pubblico

Google Earth ottobre 2024



Stralcio BDTRE 2024

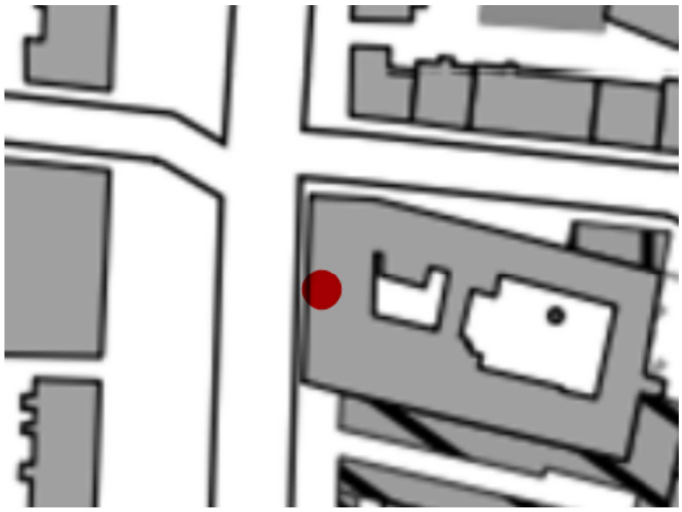

Caratteristiche dell'opera

Nome originario strumento	Descrizione opera	Posizione filtri (m)
-	Chiusino carrabile	-
Profondità (m)	**Data installazione**	**Stratigrafia di riferimento**
-	-	NO

Documentazione fotografica





SCHEDA DI RILEVAMENTO PUNTI DI MISURA

437p

NUOVO PIANO REGOLATORE

CITTA' DI TORINO

Localizzazione	Accessibilità	Stato	Denominazione strumento
Via Borgaro 96 – Torino	Accessibile	Buono	Piezometro Pz2
Coordinate X (WGS84)	**Coordinate Y (WGS84)**	**Quota assoluta p.c. (m)**	**Area d'uso**
4995115,73	4995115,73	247,23	Suolo pubblico

Google Eearth ottobre 2024



Stralcio BDTRE 2024

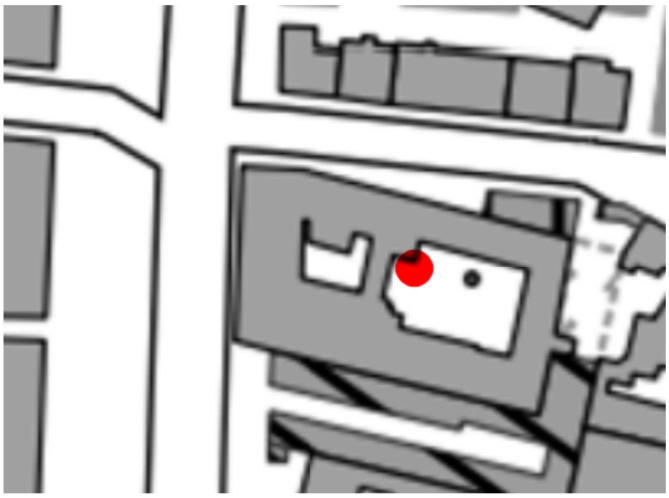

Caratteristiche dell'opera

Nome originario strumento	Descrizione opera	Posizione filtri (m)
-	Chiusino carrabile	-
Profondità (m)	**Data installazione**	**Stratigrafia di riferimento**
-	-	NO

Documentazione fotografica





SCHEDA DI RILEVAMENTO PUNTI DI MISURA

438p

NUOVO PIANO REGOLATORE

CITTA' DI TORINO

Localizzazione	Accessibilità	Stato	Denominazione strumento
Via Borgaro 96 – Torino	Accessibile	Buono	Piezometro Pz3bis
Coordinate X (WGS84)	**Coordinate Y (WGS84)**	**Quota assoluta p.c. (m)**	**Area d'uso**
394897,79	4995096,72	247,44	Suolo pubblico

Google Earth ottobre 2024



Stralcio BDTRE 2024



Caratteristiche dell'opera

Nome originario strumento	Descrizione opera	Posizione filtri (m)
-	Chiusino a raso non carrabile	-
Profondità (m)	**Data installazione**	**Stratigrafia di riferimento**
-	-	NO

Documentazione fotografica





SCHEDA DI RILEVAMENTO PUNTI DI MISURA

NUOVO PIANO REGOLATORE

439p

CITTA' DI TORINO

Localizzazione	Accessibilità	Stato	Denominazione strumento
Via Borgaro 96 – Torino	Accessibile	Buono	Piezometro Pz4
Coordinate X (WGS84)	**Coordinate Y (WGS84)**	**Quota assoluta p.c. (m)**	**Area d'uso**
394900,43	4995110,79	247,4	Suolo pubblico

Google Earth ottobre 2024



Stralcio BDTRE 2024

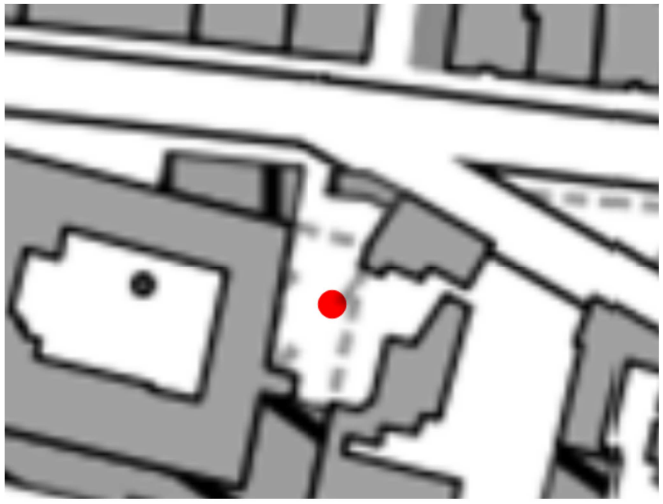

Caratteristiche dell'opera

Nome originario strumento	Descrizione opera	Posizione filtri (m)
-	Chiusino carrabile	-
Profondità (m)	**Data installazione**	**Stratigrafia di riferimento**
-	-	NO

Documentazione fotografica





SCHEDA DI RILEVAMENTO PUNTI DI MISURA

440p

NUOVO PIANO REGOLATORE

CITTA' DI TORINO

Localizzazione	Accessibilità	Stato	Denominazione strumento
Via Borgaro 96 – Torino	Accessibile	Buono	Piezometro Pz5
Coordinate X (WGS84)	**Coordinate Y (WGS84)**	**Quota assoluta p.c. (m)**	**Area d'uso**
394896,02	4995117,91	247,33	Suolo pubblico

Google Earth ottobre 2024



Stralcio BDTRE 2024



Caratteristiche dell'opera

Nome originario strumento	Descrizione opera	Posizione filtri (m)
-	Chiusino carrabile	-
Profondità (m)	**Data installazione**	**Stratigrafia di riferimento**
-	-	NO

Documentazione fotografica





SCHEDA DI RILEVAMENTO PUNTI DI MISURA

441p

CITTA' DI TORINO

NUOVO PIANO REGOLATORE

Localizzazione	Accessibilità	Stato	Denominazione strumento
Via Borgaro 96 – Torino	Accessibile	Buono	Piezometro Pz6
Coordinate X (WGS84)	**Coordinate Y (WGS84)**	**Quota assoluta p.c. (m)**	**Area d'uso**
394893,8	4995083	247,44	Azienda privata

Google Earth ottobre 2024



Stralcio BDTRE 2024



Caratteristiche dell'opera

Nome originario strumento	Descrizione opera	Posizione filtri (m)
-	Chiusino a raso non carrabile	-
Profondità (m)	**Data installazione**	**Stratigrafia di riferimento**
-	-	NO

Documentazione fotografica





SCHEDA DI RILEVAMENTO PUNTI DI MISURA

442p

NUOVO PIANO REGOLATORE

CITTA' DI TORINO

Localizzazione	Accessibilità	Stato	Denominazione strumento
Strada Antica di Collegno 253 – Torino	Accessibile	Buono	Piezometro
Coordinate X (WGS84)	**Coordinate Y (WGS84)**	**Quota assoluta p.c. (m)**	**Area d'uso**
390631	4992870	278,63	Azienda privata

Google Earth marzo 2023



Stralcio BDTRE 2024

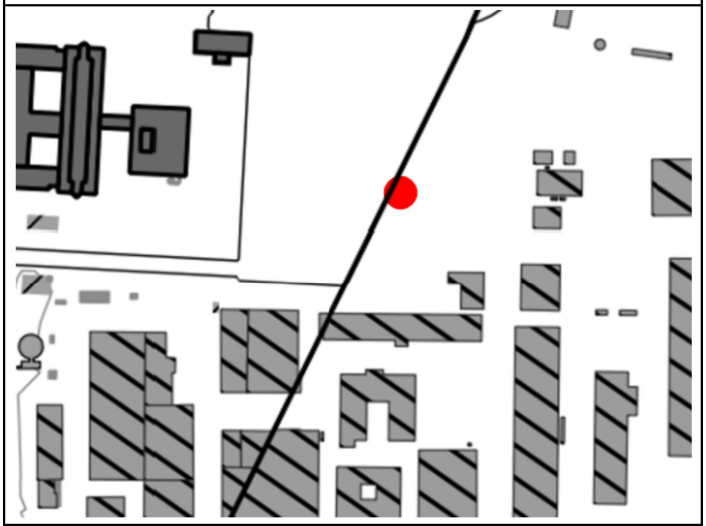

Caratteristiche dell'opera

Nome originario strumento	Descrizione opera	Posizione filtri (m)
PZ13	Chiusino carrabile	-
Profondità (m)	**Data installazione**	**Stratigrafia di riferimento**
40	-	NO

Documentazione fotografica





SCHEDA DI RILEVAMENTO PUNTI DI MISURA

443p

CITTA' DI TORINO

NUOVO PIANO REGOLATORE

Localizzazione	Accessibilità	Stato	Denominazione strumento
Strada Antica di Collegno 253 – TORINO	Accessibile	Buono	Piezometro
Coordinate X (WGS84)	**Coordinate Y (WGS84)**	**Quota assoluta p.c. (m)**	**Area d'uso**
390435	4992766	279,74	Azienda privata

Google Earth marzo 2023



Stralcio BDTRE 2024

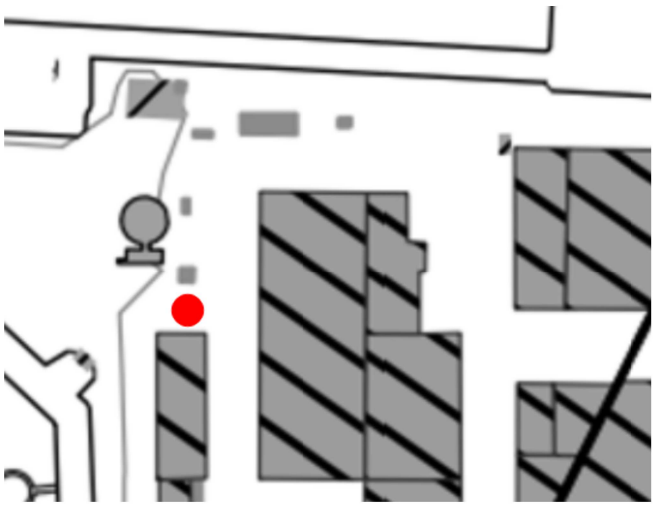

Caratteristiche dell'opera

Nome originario strumento	Descrizione opera	Posizione filtri (m)
PZ2	Chiusino carrabile	-35 ÷ -50
Profondità (m)	**Data installazione**	**Stratigrafia di riferimento**
50	-	SÌ

Documentazione fotografica





SCHEDA DI RILEVAMENTO PUNTI DI MISURA

444p

NUOVO PIANO REGOLATORE

CITTA' DI TORINO

Localizzazione	Accessibilità	Stato	Denominazione strumento
Via Lagrange 10d – Torino	Accessibile	Buono	Piezometro
Coordinate X (WGS84)	**Coordinate Y (WGS84)**	**Quota assoluta p.c. (m)**	**Area d'uso**
396353	4991213,1	236,66	Suolo pubblico

Google Earth marzo 2023



Stralcio BDTRE 2024



Caratteristiche dell'opera

Nome originario strumento	Descrizione opera	Posizione filtri (m)
-	Chiusino a raso non carrabile	-
Profondità (m)	**Data installazione**	**Stratigrafia di riferimento**
40,95	-	NO

Documentazione fotografica





SCHEDA DI RILEVAMENTO PUNTI DI MISURA

440p

NUOVO PIANO REGOLATORE

CITTA' DI TORINO

Localizzazione	Accessibilità	Stato	Denominazione strumento
Via Borgaro 96 – Torino	Accessibile	Buono	Piezometro Pz5
Coordinate X (WGS84)	**Coordinate Y (WGS84)**	**Quota assoluta p.c. (m)**	**Area d'uso**
394896,02	4995117,91	247,33	Suolo pubblico

Google Earth ottobre 2024



Stralcio BDTRE 2024



Caratteristiche dell'opera

Nome originario strumento	Descrizione opera	Posizione filtri (m)
-	Chiusino carrabile	-
Profondità (m)	**Data installazione**	**Stratigrafia di riferimento**
-	-	NO

Documentazione fotografica





SCHEDA DI RILEVAMENTO PUNTI DI MISURA

441p

CITTA' DI TORINO

NUOVO PIANO REGOLATORE

Localizzazione	Accessibilità	Stato	Denominazione strumento
Via Borgaro 96 – Torino	Accessibile	Buono	Piezometro Pz6
Coordinate X (WGS84)	**Coordinate Y (WGS84)**	**Quota assoluta p.c. (m)**	**Area d'uso**
394893,8	4995083	247,44	Azienda privata

Google Earth ottobre 2024



Stralcio BDTRE 2024



Caratteristiche dell'opera

Nome originario strumento	Descrizione opera	Posizione filtri (m)
-	Chiusino a raso non carrabile	-
Profondità (m)	**Data installazione**	**Stratigrafia di riferimento**
-	-	NO

Documentazione fotografica





SCHEDA DI RILEVAMENTO PUNTI DI MISURA

442p

NUOVO PIANO REGOLATORE

CITTA' DI TORINO

Localizzazione	Accessibilità	Stato	Denominazione strumento
Strada Antica di Collegno 253 – Torino	Accessibile	Buono	Piezometro
Coordinate X (WGS84)	**Coordinate Y (WGS84)**	**Quota assoluta p.c. (m)**	**Area d'uso**
390631	4992870	278,63	Azienda privata

Google Earth marzo 2023



Stralcio BDTRE 2024

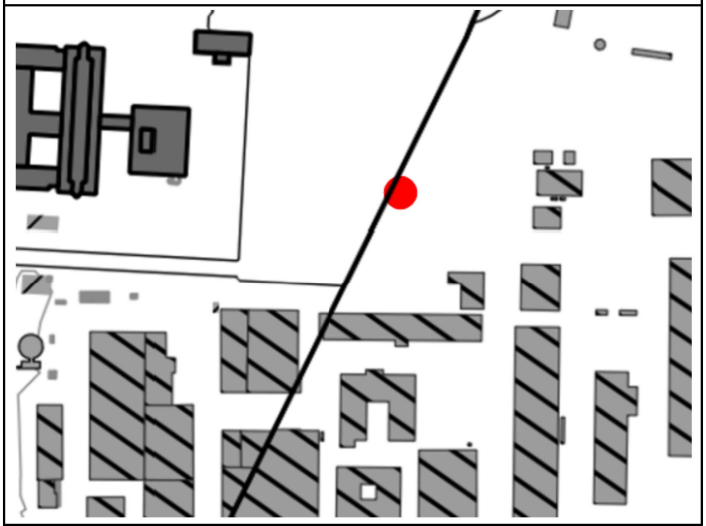

Caratteristiche dell'opera

Nome originario strumento	Descrizione opera	Posizione filtri (m)
PZ13	Chiusino carrabile	-
Profondità (m)	**Data installazione**	**Stratigrafia di riferimento**
40	-	NO

Documentazione fotografica





SCHEDA DI RILEVAMENTO PUNTI DI MISURA

443p

CITTA' DI TORINO

NUOVO PIANO REGOLATORE

Localizzazione	Accessibilità	Stato	Denominazione strumento
Strada Antica di Collegno 253 – TORINO	Accessibile	Buono	Piezometro
Coordinate X (WGS84)	**Coordinate Y (WGS84)**	**Quota assoluta p.c. (m)**	**Area d'uso**
390435	4992766	279,74	Azienda privata

Google Earth marzo 2023



Stralcio BDTRE 2024

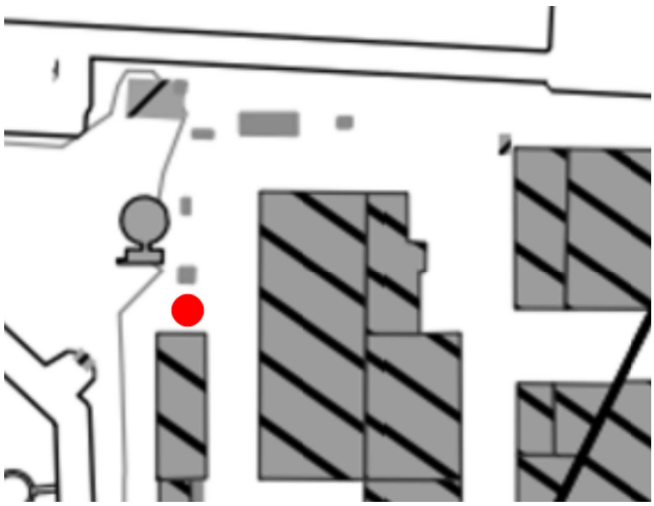

Caratteristiche dell'opera

Nome originario strumento	Descrizione opera	Posizione filtri (m)
PZ2	Chiusino carrabile	-35 ÷ -50
Profondità (m)	**Data installazione**	**Stratigrafia di riferimento**
50	-	SÌ

Documentazione fotografica





SCHEDA DI RILEVAMENTO PUNTI DI MISURA

444p

NUOVO PIANO REGOLATORE

CITTA' DI TORINO

Localizzazione	Accessibilità	Stato	Denominazione strumento
Via Lagrange 10d – Torino	Accessibile	Buono	Piezometro
Coordinate X (WGS84)	**Coordinate Y (WGS84)**	**Quota assoluta p.c. (m)**	**Area d'uso**
396353	4991213,1	236,66	Suolo pubblico

Google Earth marzo 2023



Stralcio BDTRE 2024



Caratteristiche dell'opera

Nome originario strumento	Descrizione opera	Posizione filtri (m)
-	Chiusino a raso non carrabile	-
Profondità (m)	**Data installazione**	**Stratigrafia di riferimento**
40,95	-	NO

Documentazione fotografica





SCHEDA DI RILEVAMENTO PUNTI DI MISURA

445p

CITTA' DI TORINO

NUOVO PIANO REGOLATORE

Localizzazione	Accessibilità	Stato	Denominazione strumento
Via Lagrange 3 – Torino	Accessibile	Buono	Piezometro
Coordinate X (WGS84)	**Coordinate Y (WGS84)**	**Quota assoluta p.c. (m)**	**Area d'uso**
396392,7	4991278,7	237,05	Suolo pubblico

Google Earth marzo 2023



Stralcio BDTRE 2024

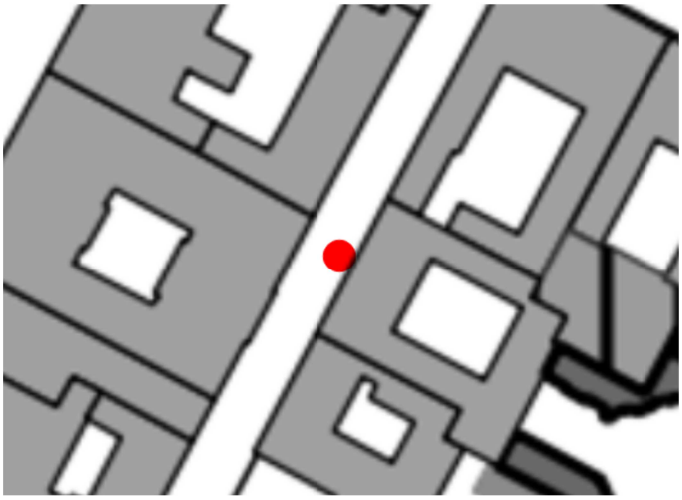

Caratteristiche dell'opera

Nome originario strumento	Descrizione opera	Posizione filtri (m)
-	Chiusino a raso non carrabile	-
Profondità (m)	**Data installazione**	**Stratigrafia di riferimento**
22,95	-	NO

Documentazione fotografica





SCHEDA DI RILEVAMENTO PUNTI DI MISURA

446p

CITTA' DI TORINO

NUOVO PIANO REGOLATORE

Localizzazione	Accessibilità	Stato	Denominazione strumento
Distributore Eni tra corso Traiano 70 e 62 – Torino	Accessibile	Buono	Piezometro
Coordinate X (WGS84)	**Coordinate Y (WGS84)**	**Quota assoluta p.c. (m)**	**Area d'uso**
393226,23	4986484,58	241,42	Suolo pubblico

Google Earth marzo 2022



Stralcio BDTRE 2024

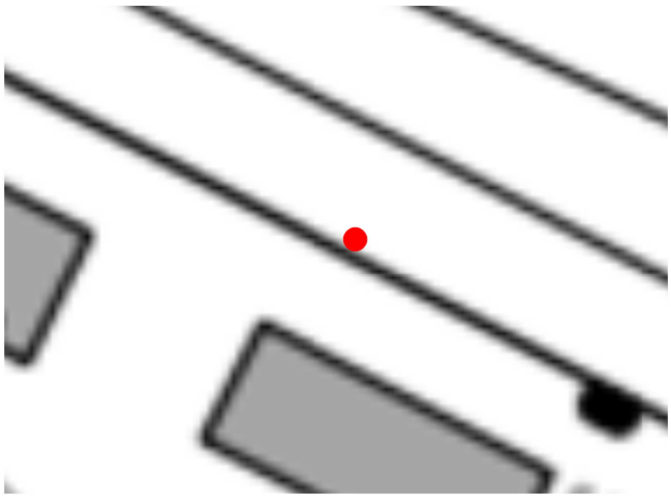

Caratteristiche dell'opera

Nome originario strumento	Descrizione opera	Posizione filtri (m)
-	Chiusino a raso non carrabile	-
Profondità (m)	**Data installazione**	**Stratigrafia di riferimento**
24	-	NO

Documentazione fotografica





SCHEDA DI RILEVAMENTO PUNTI DI MISURA

447p

NUOVO PIANO REGOLATORE

CITTA' DI TORINO

Localizzazione	Accessibilità	Stato	Denominazione strumento
Distributore Eni tra corso Traiano 70 e 62 – Torino	Accessibile	Buono	Piezometro
Coordinate X (WGS84)	**Coordinate Y (WGS84)**	**Quota assoluta p.c. (m)**	**Area d'uso**
393255,25	4986468,99	241,23	Suolo pubblico

Google Earth marzo 2022



Stralcio BDTRE 2024

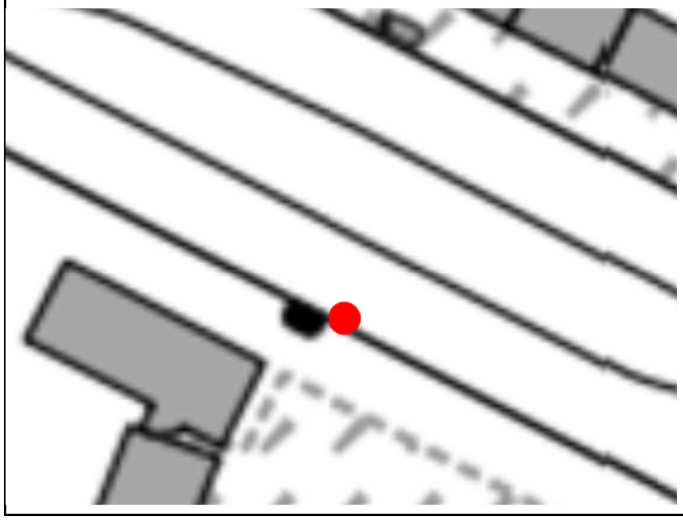

Caratteristiche dell'opera

Nome originario strumento	Descrizione opera	Posizione filtri (m)
-	Chiusino a raso non carrabile	-
Profondità (m)	**Data installazione**	**Stratigrafia di riferimento**
24	-	NO

Documentazione fotografica





SCHEDA DI RILEVAMENTO PUNTI DI MISURA

448p

CITTA' DI TORINO

NUOVO PIANO REGOLATORE

Localizzazione	Accessibilità	Stato	Denominazione strumento
Distributore Eni tra corso Traiano 70 e 62 – Torino	Accessibile	Buono	Piezometro
Coordinate X (WGS84)	**Coordinate Y (WGS84)**	**Quota assoluta p.c. (m)**	**Area d'uso**
393259,54	4986467,01	241,16	Suolo pubblico

Google Earth marzo 2022



Stralcio BDTRE 2024



Caratteristiche dell'opera

Nome originario strumento	Descrizione opera	Posizione filtri (m)
-	Chiusino a raso non carrabile	-
Profondità (m)	**Data installazione**	**Stratigrafia di riferimento**
23,9	-	NO

Documentazione fotografica





SCHEDA DI RILEVAMENTO PUNTI DI MISURA

449p

CITTA' DI TORINO

NUOVO PIANO REGOLATORE

Localizzazione	Accessibilità	Stato	Denominazione strumento
Corso Caio Plinio 2 – Torino	Accessibile	Buono	Piezometro
Coordinate X (WGS84)	**Coordinate Y (WGS84)**	**Quota assoluta p.c. (m)**	**Area d'uso**
393923,72	4986800,75	239,36	Scuola pubblica

Google Earth ottobre 2023



Stralcio BDTRE 2024

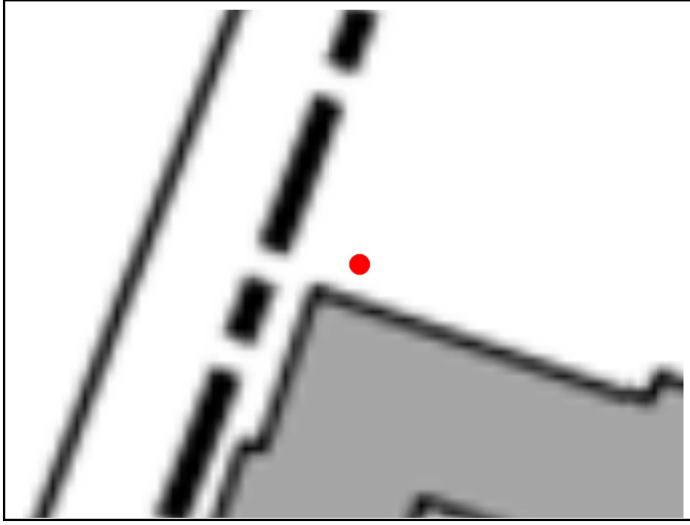

Caratteristiche dell'opera

Nome originario strumento	Descrizione opera	Posizione filtri (m)
-	Chiusino carrabile	-
Profondità (m)	**Data installazione**	**Stratigrafia di riferimento**
20	-	NO

Documentazione fotografica





SCHEDA DI RILEVAMENTO PUNTI DI MISURA

450p

NUOVO PIANO REGOLATORE

CITTA' DI TORINO

Localizzazione	Accessibilità	Stato	Denominazione strumento
Via Reiss Romolis 290 – Torino	Accessibile	Buono	Piezometro
Coordinate X (WGS84)	**Coordinate Y (WGS84)**	**Quota assoluta p.c. (m)**	**Area d'uso**
395267,15	4996268,02	242,9	Azienda privata

Google Earth marzo 2023



Stralcio BDTRE 2024



Caratteristiche dell'opera

Nome originario strumento	Descrizione opera	Posizione filtri (m)
-	Chiusino carrabile	-
Profondità (m)	**Data installazione**	**Stratigrafia di riferimento**
28,5	-	NO

Documentazione fotografica





SCHEDA DI RILEVAMENTO PUNTI DI MISURA

451p

CITTA' DI TORINO

NUOVO PIANO REGOLATORE

Localizzazione	Accessibilità	Stato	Denominazione strumento
Corso Re Umberto 42 angolo Via Pastrengo – Torino	Accessibile	Buono	Piezometro
Coordinate X (WGS84)	**Coordinate Y (WGS84)**	**Quota assoluta p.c. (m)**	**Area d'uso**
395322,17	4990456,46	241,48	Suolo pubblico

Google Earth marzo 2023



Stralcio BDTRE 2024

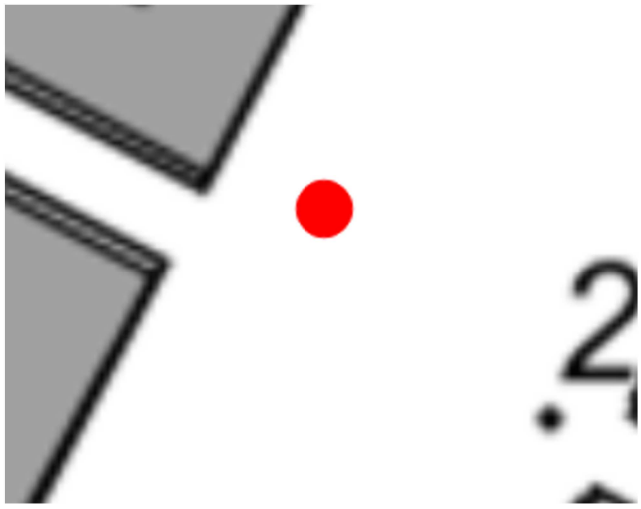

Caratteristiche dell'opera		
Nome originario strumento	**Descrizione opera**	**Posizione filtri (m)**
SA13	chiusino carrabile	-
Profondità (m)	**Data installazione**	**Stratigrafia di riferimento**
24,6	-	NO

Documentazione fotografica





SCHEDA DI RILEVAMENTO PUNTI DI MISURA

452p

NUOVO PIANO REGOLATORE

CITTA' DI TORINO

Localizzazione	Accessibilità	Stato	Denominazione strumento
Via Reiss Romolis 44/12 – Torino	Accessibile	Buono	Piezometro Pz07
Coordinate X (WGS84)	**Coordinate Y (WGS84)**	**Quota assoluta p.c. (m)**	**Area d'uso**
397384,98	4996268,02	225,38	Azienda privata

Google Earth marzo 2023



Stralcio BDTRE 2024

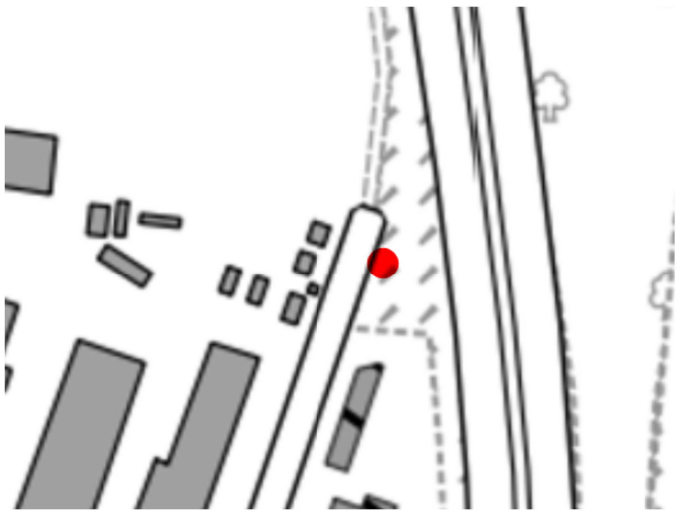

Caratteristiche dell'opera

Nome originario strumento	Descrizione opera	Posizione filtri (m)
-	Chiusino carrabile	-
Profondità (m)	**Data installazione**	**Stratigrafia di riferimento**
15	-	NO

Documentazione fotografica





SCHEDA DI RILEVAMENTO PUNTI DI MISURA

453p

CITTA' DI TORINO

NUOVO PIANO REGOLATORE

Localizzazione	Accessibilità	Stato	Denominazione strumento
Via Reiss Romolis 44/12 – Torino	Accessibile	Buono	Piezometro Pz12
Coordinate X (WGS84)	**Coordinate Y (WGS84)**	**Quota assoluta p.c. (m)**	**Area d'uso**
397065,25	4996420,7	224,73	Azienda privata

Google Earth marzo 2023



Stralcio BDTRE 2024

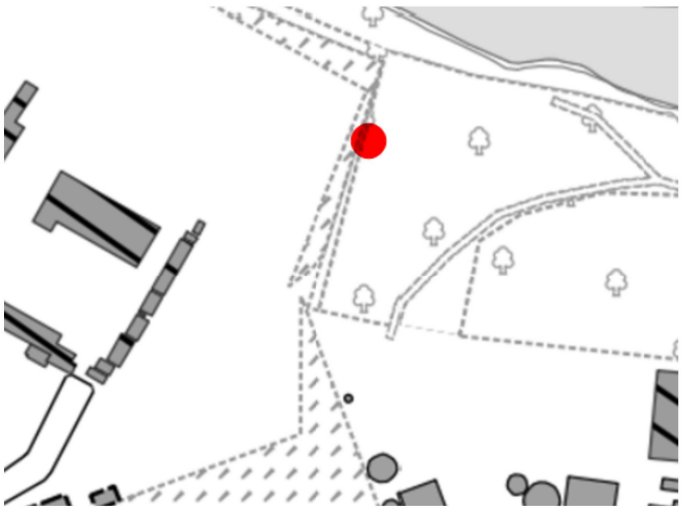

Caratteristiche dell'opera

Nome originario strumento	Descrizione opera	Posizione filtri (m)
-	Chiusino a fungo	-
Profondità (m)	**Data installazione**	**Stratigrafia di riferimento**
15	-	NO

Documentazione fotografica





SCHEDA DI RILEVAMENTO PUNTI DI MISURA

454p

CITTA' DI TORINO

NUOVO PIANO REGOLATORE

Localizzazione	Accessibilità	Stato	Denominazione strumento
Corso Galileo Galilei ang. Viale Marinai d'Italia – Torino	Accessibile	Buono – strumentato	Piezometro
Coordinate X (WGS84)	**Coordinate Y (WGS84)**	**Quota assoluta p.c. (m)**	**Area d'uso**
396214,58	4988723,46	227,79	Suolo pubblico

Google Earth marzo 2023



Stralcio BDTRE 2024

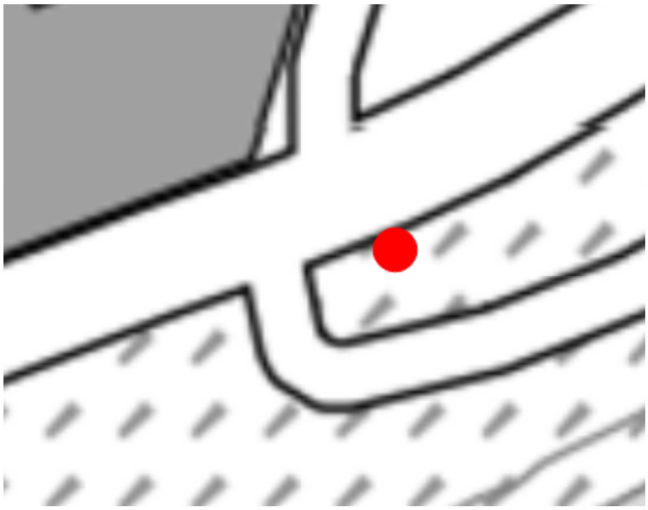

Caratteristiche dell'opera

Nome originario strumento	Descrizione opera	Posizione filtri (m)
Pm1	chiusino a raso non carrabile	-
Profondità (m)	**Data installazione**	**Stratigrafia di riferimento**
23,2	2017	NO

Documentazione fotografica





SCHEDA DI RILEVAMENTO PUNTI DI MISURA

455p

CITTA' DI TORINO

NUOVO PIANO REGOLATORE

Localizzazione	Accessibilità	Stato	Denominazione strumento
Corso Massimo D'Azeglio 42 – Torino	Accessibile	Buono – strumentato	Piezometro
Coordinate X (WGS84)	**Coordinate Y (WGS84)**	**Quota assoluta p.c. (m)**	**Area d'uso**
396284,71	4989658,18	231,61	Suolo pubblico

Google Earth marzo 2023



Stralcio BDTRE 2024

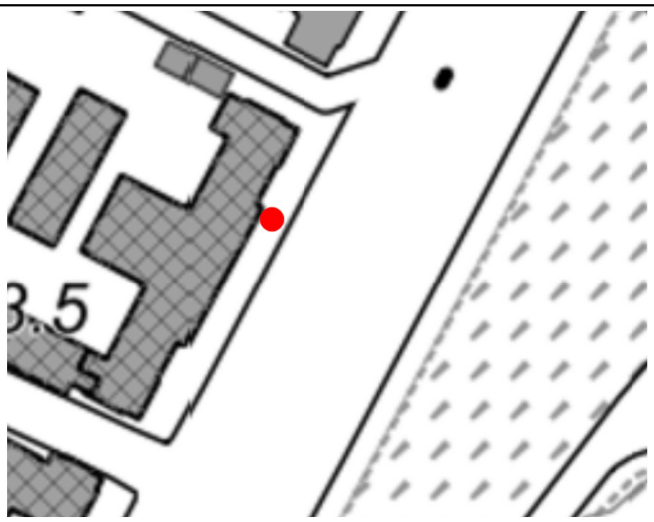

Caratteristiche dell'opera

Nome originario strumento	Descrizione opera	Posizione filtri (m)
S1	chiusino a raso non carrabile	-18 ÷ -30
Profondità (m)	**Data installazione**	**Stratigrafia di riferimento**
30	2022	presente

Documentazione fotografica





SCHEDA DI RILEVAMENTO PUNTI DI MISURA

456p

NUOVO PIANO REGOLATORE

CITTA' DI TORINO

Localizzazione	Accessibilità	Stato	Denominazione strumento
Via Marenco 15 – Torino	Accessibile	Buono – strumentato	Piezometro
Coordinate X (WGS84)	**Coordinate Y (WGS84)**	**Quota assoluta p.c. (m)**	**Area d'uso**
396115,63	4988802,07	229,78	Suolo pubblico

Google Earth marzo 2023



Stralcio BDTRE 2024



Caratteristiche dell'opera

Nome originario strumento	Descrizione opera	Posizione filtri (m)
piezometro di controllo	chiusino a raso non carrabile	-16 ÷ -36
Profondità (m)	**Data installazione**	**Stratigrafia di riferimento**
36	-	presente

Documentazione fotografica





SCHEDA DI RILEVAMENTO PUNTI DI MISURA

457p

NUOVO PIANO REGOLATORE

CITTA' DI TORINO

Localizzazione	Accessibilità	Stato	Denominazione strumento
Circonvallazione di Borgaretto	Accessibile	Buono	Piezometro
Coordinate X (WGS84)	**Coordinate Y (WGS84)**	**Quota assoluta p.c. (m)**	**Area d'uso**
388996,81	4985520,82	246,54	suolo pubblico

Google earth marzo 2022



Stralcio BDTRE 2024



Caratteristiche dell'opera

Nome originario strumento	Descrizione opera	Posizione filtri (m)
-	Chiusino a fungo	-
Profondità (m)	**Data installazione**	**Stratigrafia di riferimento**
14,4	-	no

Documentazione fotografica





SCHEDA DI RILEVAMENTO PUNTI DI MISURA

NUOVO PIANO REGOLATORE

458p

CITTA' DI TORINO

Localizzazione	Accessibilità	Stato	Denominazione strumento
Via Germagnano 50 – Torino	Accessibile	Buono	Piezometro
Coordinate X (WGS84)	**Coordinate Y (WGS84)**	**Quota assoluta p.c. (m)**	**Area d'uso**
396105,41	4998011,42	232,8	Azienda pubblica

Google Earth ottobre 2023



Stralcio BDTRE 2024



Caratteristiche dell'opera

Nome originario strumento	Descrizione opera	Posizione filtri (m)
A3	Chiusino a fungo	-
Profondità (m)	**Data installazione**	**Stratigrafia di riferimento**
19,4	-	NO

Documentazione fotografica





SCHEDA DI RILEVAMENTO PUNTI DI MISURA

NUOVO PIANO REGOLATORE

459p

CITTA' DI TORINO

Localizzazione	Accessibilità	Stato	Denominazione strumento
Via Germagnano 50 – Torino	Accessibile	Buono	Piezometro
Coordinate X (WGS84)	**Coordinate Y (WGS84)**	**Quota assoluta p.c. (m)**	**Area d'uso**
396969,85	4997636,41	228,13	Azienda pubblica

Google Earth ottobre 2023



Stralcio BDTRE 2024



Caratteristiche dell'opera

Nome originario strumento	Descrizione opera	Posizione filtri (m)
A7	Chiusino sopraelevato non carrabile	-
Profondità (m)	**Data installazione**	**Stratigrafia di riferimento**
30	-	NO

Documentazione fotografica





SCHEDA DI RILEVAMENTO PUNTI DI MISURA

NUOVO PIANO REGOLATORE

460p

CITTA' DI TORINO

Localizzazione	Accessibilità	Stato	Denominazione strumento
Via Germagnano 50 – Torino	Accessibile	Buono	Piezometro
Coordinate X (WGS84)	**Coordinate Y (WGS84)**	**Quota assoluta p.c. (m)**	**Area d'uso**
397141	4996837	224,74	Azienda pubblica

Google Earth ottobre 2023



Stralcio BDTRE 2024



Caratteristiche dell'opera

Nome originario strumento	Descrizione opera	Posizione filtri (m)
A35	Chiusino a fungo	-
Profondità (m)	**Data installazione**	**Stratigrafia di riferimento**
15	-	NO

Documentazione fotografica





SCHEDA DI RILEVAMENTO PUNTI DI MISURA

NUOVO PIANO REGOLATORE

461p

CITTA' DI TORINO

Localizzazione	Accessibilità	Stato	Denominazione strumento
Via Germagnano 50 – Torino	Accessibile	Buono	Piezometro
Coordinate X (WGS84)	**Coordinate Y (WGS84)**	**Quota assoluta p.c. (m)**	**Area d'uso**
396199,44	4997368,6	231,16	Azienda pubblica

Google Earth ottobre 2023



Stralcio BDTRE 2024

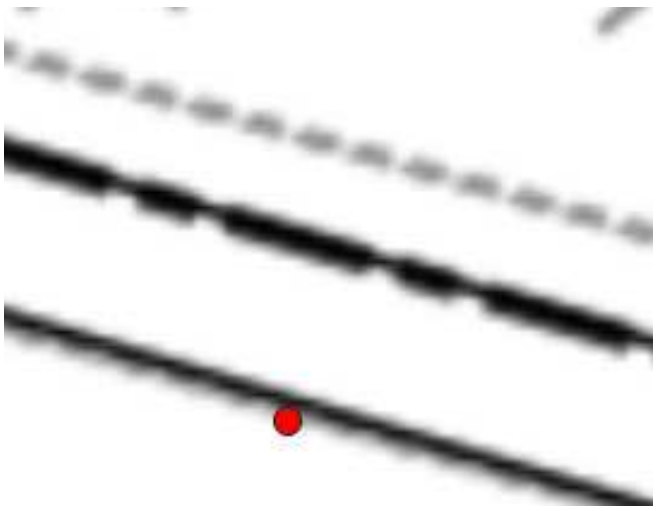

Caratteristiche dell'opera

Nome originario strumento	Descrizione opera	Posizione filtri (m)
A44	Chiusino a fungo	-5 ÷ -14
Profondità (m)	**Data installazione**	**Stratigrafia di riferimento**
14,9	-	SÌ

Documentazione fotografica





SCHEDA DI RILEVAMENTO PUNTI DI MISURA

NUOVO PIANO REGOLATORE

462p

CITTA' DI TORINO

Localizzazione	Accessibilità	Stato	Denominazione strumento
via Caraglio 97 – Torino	Accessibile	Buono	Piezometro
Coordinate X (WGS84)	**Coordinate Y (WGS84)**	**Quota assoluta p.c. (m)**	**Area d'uso**
393157,8	4990366	256,14	Azienda privata

Google Earth marzo 2023



Stralcio BDTRE 2024

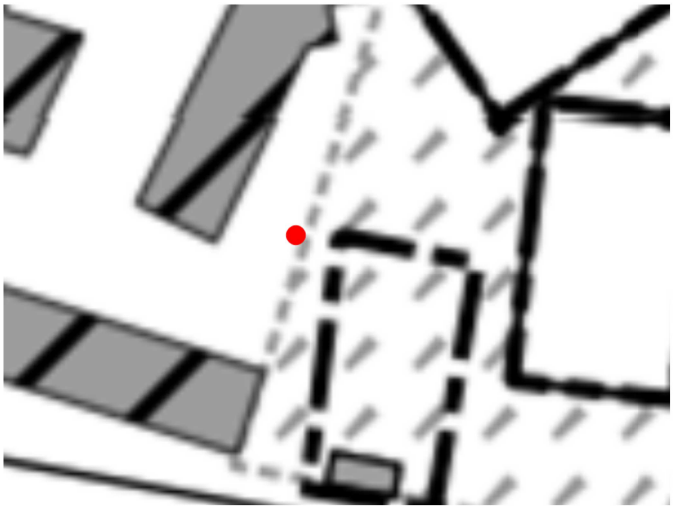

Caratteristiche dell'opera

Nome originario strumento	Descrizione opera	Posizione filtri (m)
-	chiusino a raso non carrabile	-
Profondità (m)	**Data installazione**	**Stratigrafia di riferimento**
-	-	NO

Documentazione fotografica





SCHEDA DI RILEVAMENTO PUNTI DI MISURA

NUOVO PIANO REGOLATORE

463p

CITTA' DI TORINO

Localizzazione	Accessibilità	Stato	Denominazione strumento
Strada del Francese 141/20 – Torino – Torino	Accessibile	Buono	Piezometro Pz1
Coordinate X (WGS84)	**Coordinate Y (WGS84)**	**Quota assoluta p.c. (m)**	**Area d'uso**
395685,95	4998659,92	238,23	Azienda privata

Google Earth ottobre 2023



Stralcio BDTRE 2024

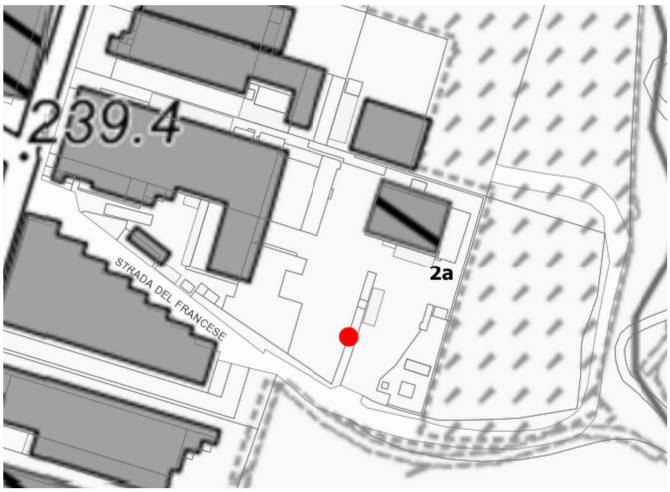

Caratteristiche dell'opera

Nome originario strumento	Descrizione opera	Posizione filtri (m)
A44	Chiusino a fungo	-
Profondità (m)	**Data installazione**	**Stratigrafia di riferimento**
17,3	-	NO

Documentazione fotografica





SCHEDA DI RILEVAMENTO PUNTI DI MISURA

464p

NUOVO PIANO REGOLATORE

CITTA' DI TORINO

Localizzazione	Accessibilità	Stato	Denominazione strumento
Via Druento angolo Strada della Venaria - Torino	Accessibile	Buono	Piezometro Pz1
Coordinate X (WGS84)	**Coordinate Y (WGS84)**	**Quota assoluta p.c. (m s.l.m.)**	**Area d'uso**
394290,71	4996325,56	249,37	Area di cantiere

Google Earth marzo 2023



Stralcio BDTRE 2024

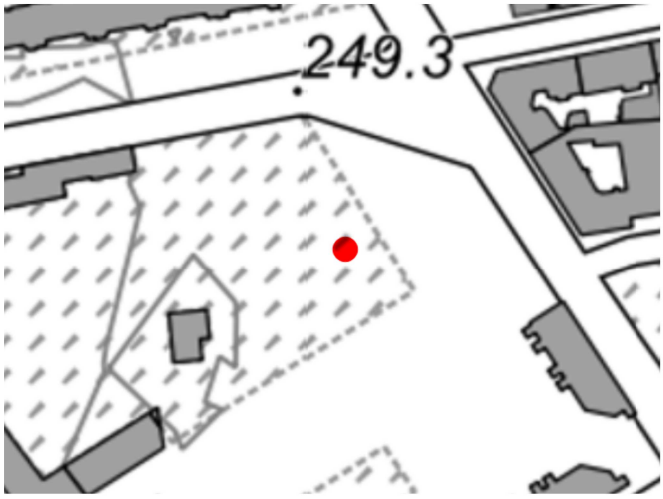

Caratteristiche dell'opera

Nome originario strumento	Descrizione opera	Posizione filtri (m)
-	Chiusino a fungo	-16 ÷ -23,5
Profondità (m)	**Data installazione**	**Stratigrafia di riferimento**
23,5	-	SÌ

Documentazione fotografica





SCHEDA DI RILEVAMENTO PUNTI DI MISURA

465p

CITTA' DI TORINO

NUOVO PIANO REGOLATORE

Localizzazione	Accessibilità	Stato	Denominazione strumento
Via Druento angolo Strada della Venaria - Torino	Accessibile	in via di smantellamento	Piezometro Pz2
Coordinate X (WGS84)	**Coordinate Y (WGS84)**	**Quota assoluta p.c. (m s.l.m.)**	**Area d'uso**
394151,66	4996328,06	250,36	Area di cantiere

Google Earth marzo 2023



Stralcio BDTRE 2024

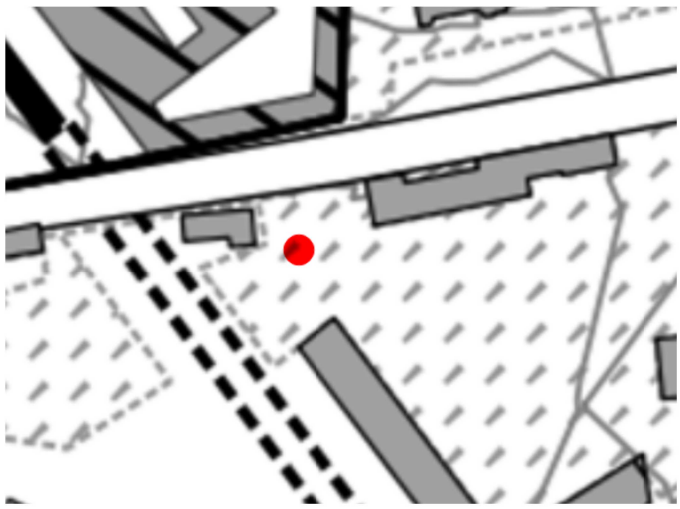

Caratteristiche dell'opera

Nome originario strumento	Descrizione opera	Posizione filtri (m)
-	Chiusino a raso non carrabile	-15 ÷ -27
Profondità (m)	**Data installazione**	**Stratigrafia di riferimento**
27	NO	SÌ

Documentazione fotografica





SCHEDA DI RILEVAMENTO PUNTI DI MISURA

NUOVO PIANO REGOLATORE

466p

CITTA' DI TORINO

Localizzazione	Accessibilità	Stato	Denominazione strumento
Via Perino – Venaria Reale (TO)	Accessibile	Buono	Piezometro
Coordinate X (WGS84)	**Coordinate Y (WGS84)**	**Quota assoluta p.c. (m s.l.m)**	**Area d'uso**
393104,37	4998240,53	244,7	Azienda privata

Google Earth marzo 2022



Stralcio BDTRE 2024



Caratteristiche dell'opera

Nome originario strumento	Descrizione opera	Posizione filtri (m)
-	Chiusino a fungo	-
Profondità (m)	**Data installazione**	**Stratigrafia di riferimento**
9	-	NO

Documentazione fotografica





SCHEDA DI RILEVAMENTO PUNTI DI MISURA

467p

CITTA' DI TORINO

NUOVO PIANO REGOLATORE

Localizzazione	Accessibilità	Stato	Denominazione strumento
Via Pacini 70, Torino	Accessibile con limitazioni	Buono	Piezometro
Coordinate X (WGS84)	**Coordinate Y (WGS84)**	**Quota assoluta p.c. (m)**	**Area d'uso**
397770,34	4992687,76	223,71	Cantiere Comune

Google Earth marzo 2023



Stralcio BDTRE 2024

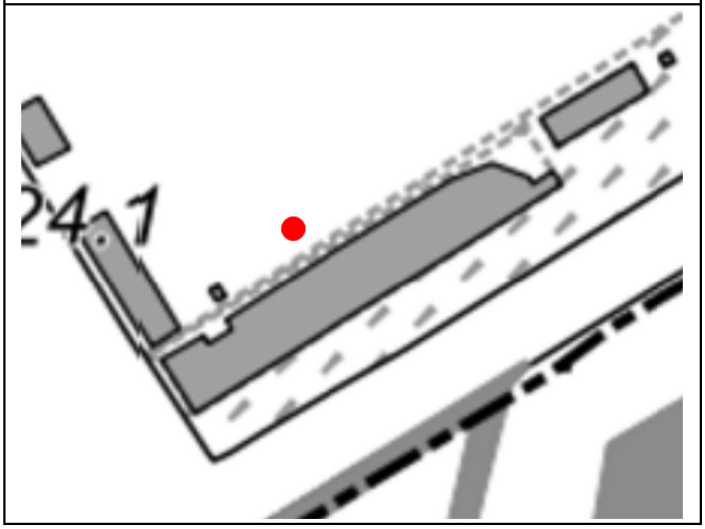

Caratteristiche dell'opera

Nome originario strumento	Descrizione opera	Posizione filtri (m)
-	Chiusino a fungo	-
Profondità (m)	**Data installazione**	**Stratigrafia di riferimento**
18	-	NO

Documentazione fotografica





SCHEDA DI RILEVAMENTO PUNTI DI MISURA

468p

CITTA' DI TORINO

NUOVO PIANO REGOLATORE

Localizzazione	Accessibilità	Stato	Denominazione strumento
Lungo Dora Colletta 83, Torino	Accessibile con limitazioni	Buono	Piezometro
Coordinate X (WGS84)	**Coordinate Y (WGS84)**	**Quota assoluta p.c. (m)**	**Area d'uso**
398580,62	4992070,38	219,03	suolo pubblico

Google Earth marzo 2023



Stralcio BDTRE 2024

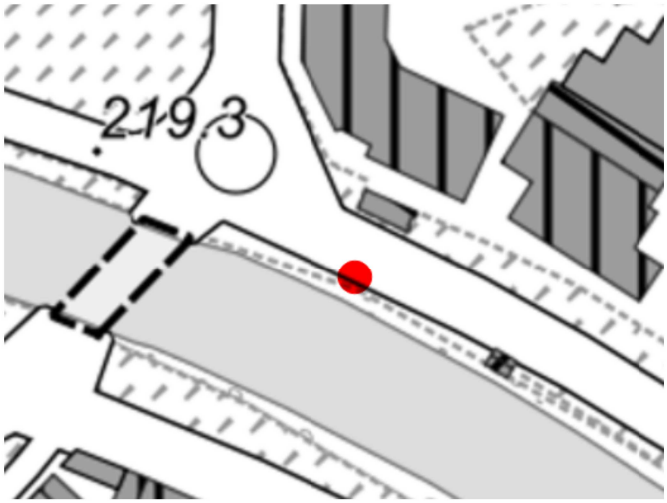

Caratteristiche dell'opera

Nome originario strumento	Descrizione opera	Posizione filtri (m)
-	Chiusino a raso non carrabile	-
Profondità (m)	**Data installazione**	**Stratigrafia di riferimento**
8,8	-	NO

Documentazione fotografica





SCHEDA DI RILEVAMENTO PUNTI DI MISURA

469p

CITTA' DI TORINO

NUOVO PIANO REGOLATORE

Localizzazione	Accessibilità	Stato	Denominazione strumento
Via Fagnano 14 – Torino	Accessibile	Buono	Piezometro
Coordinate X (WGS84)	**Coordinate Y (WGS84)**	**Quota assoluta p.c. (m)**	**Area d'uso**
394872,76	4993404,12	237,8	Suolo pubblico

Google Earth marzo 2023



Stralcio BDTRE 2024

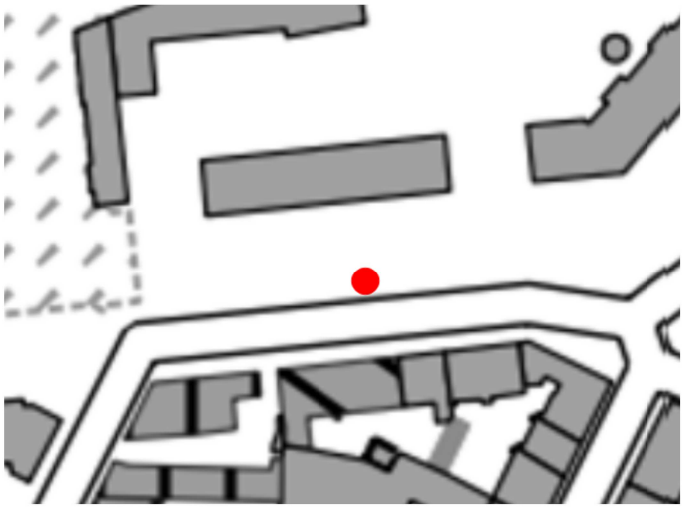

Caratteristiche dell'opera

Nome originario strumento	Descrizione opera	Posizione filtri (m)
-	Chiusino a raso non carrabile	-
Profondità (m)	**Data installazione**	**Stratigrafia di riferimento**
15	-	NO

Documentazione fotografica





SCHEDA DI RILEVAMENTO PUNTI DI MISURA

470p

NUOVO PIANO REGOLATORE

CITTA' DI TORINO

Localizzazione	Accessibilità	Stato	Denominazione strumento
Corso Romania 460 – Torino	Accessibile	Buono	Piezometro
Coordinate X (WGS84)	**Coordinate Y (WGS84)**	**Quota assoluta p.c. (m s.l.m.)**	**Area d'uso**
399780	4997125,49	217,14	Cantiere

Google Earth marzo 2022



Stralcio BDTRE2024

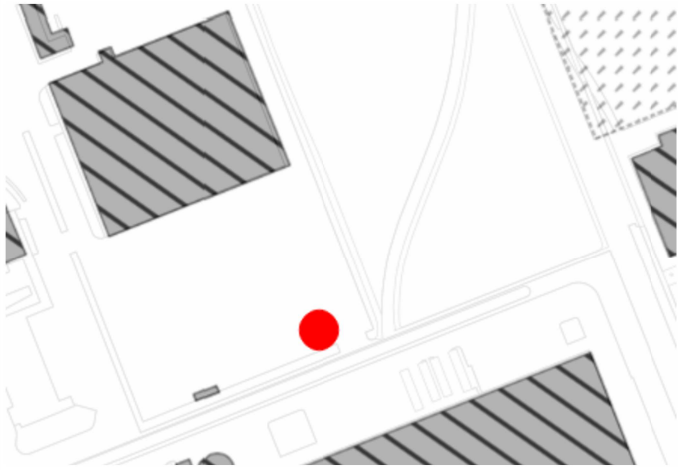

Caratteristiche dell'opera

Nome originario strumento	Descrizione opera	Posizione filtri (m)
-	Chiusino araso	0 ÷ -10
Profondità (m)	**Data installazione**	**Stratigrafia di riferimento**
10	-	SÌ

Documentazione fotografica





SCHEDA DI RILEVAMENTO PUNTI DI MISURA

471p

NUOVO PIANO REGOLATORE

CITTA' DI TORINO

Localizzazione	Accessibilità	Stato	Denominazione strumento
Lungo Dora Firenze 83 – Torino	Accessibile	Buono	Piezometro
Coordinate X (WGS84)	**Coordinate Y (WGS84)**	**Quota assoluta p.c. (m)**	**Area d'uso**
397119,91	4992146,79	224,87	Suolo privato

Google Earth marzo 2023



Stralcio BDTRE 2024



Caratteristiche dell'opera

Nome originario strumento	Descrizione opera	Posizione filtri (m)
-	Chiusino a raso non carrabile	-
Profondità (m)	**Data installazione**	**Stratigrafia di riferimento**
14,45	-	NO

Documentazione fotografica





SCHEDA DI RILEVAMENTO PUNTI DI MISURA

NUOVO PIANO REGOLATORE

473p

CITTA' DI TORINO

Localizzazione	Accessibilità	Stato	Denominazione strumento
Corso Romania 460 – Torino	Accessibile	Buono	Piezometro
Coordinate X (WGS84)	**Coordinate Y (WGS84)**	**Quota assoluta p.c. (m s.l.m.)**	**Area d'uso**
398995,18	4996979,5	219,51	Azienda privata

Google Earth marzo 2025



Stralcio BDTRE 2024



Caratteristiche dell'opera

Nome originario strumento	Descrizione opera	Posizione filtri (m)
-	Chiusino a raso non carrabile	-
Profondità (m)	**Data installazione**	**Stratigrafia di riferimento**
14	-	NO

Documentazione fotografica





SCHEDA DI RILEVAMENTO PUNTI DI MISURA

NUOVO PIANO REGOLATORE

474p

CITTA' DI TORINO

Localizzazione	Accessibilità	Stato	Denominazione strumento
Corso Romania 460 – Torino	Accessibile	Buono	Piezometro
Coordinate X (WGS84)	**Coordinate Y (WGS84)**	**Quota assoluta p.c. (m s.l.m.)**	**Area d'uso**
399276,16	4996861,34	219,09	Azienda privata

Google Earth marzo 2022



Stralcio BDTRE 2024

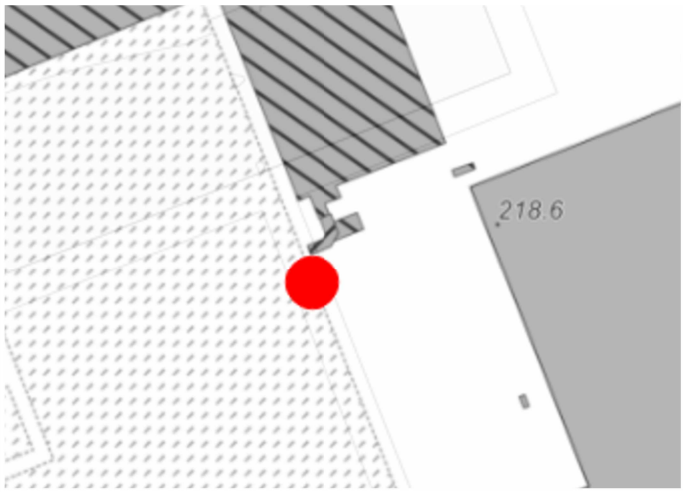

Caratteristiche dell'opera

Nome originario strumento	Descrizione opera	Posizione filtri (m)
-	Chiusino a raso non carrabile	-
Profondità (m)	**Data installazione**	**Stratigrafia di riferimento**
13	-	NO

Documentazione fotografica





SCHEDA DI RILEVAMENTO PUNTI DI MISURA

475p

NUOVO PIANO REGOLATORE

CITTA' DI TORINO

Localizzazione	Accessibilità	Stato	Denominazione strumento
Corso Romania 460 – Torino	Accessibile	Buono	Piezometro
Coordinate X (WGS84)	**Coordinate Y (WGS84)**	**Quota assoluta p.c. (m s.l.m.)**	**Area d'uso**
399592,75	4997340,88	218,83	Azienda privata

Google Earth marzo 2025



Stralcio BDTRE 2024

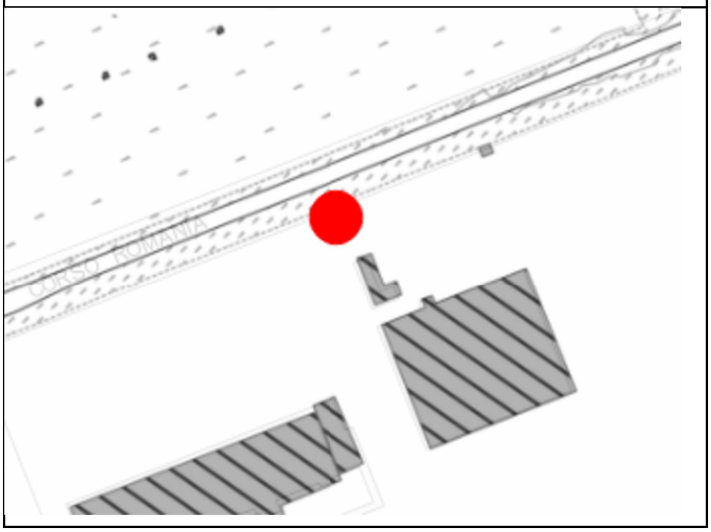

Caratteristiche dell'opera

Nome originario strumento	Descrizione opera	Posizione filtri (m)
-	Chiusino a raso non carrabile	-
Profondità (m)	**Data installazione**	**Stratigrafia di riferimento**
14	-	NO

Documentazione fotografica





SCHEDA DI RILEVAMENTO PUNTI DI MISURA

NUOVO PIANO REGOLATORE

476p

CITTA' DI TORINO

Localizzazione	Accessibilità	Stato	Denominazione strumento
Corso Romania 460 – Torino	Accessibile	Buono	Piezometro
Coordinate X (WGS84)	**Coordinate Y (WGS84)**	**Quota assoluta p.c. (m s.l.m.)**	**Area d'uso**
399932,87	4997179,17	216,52	Azienda privata

Google Earth marzo 2022



Stralcio BDTRE 2024

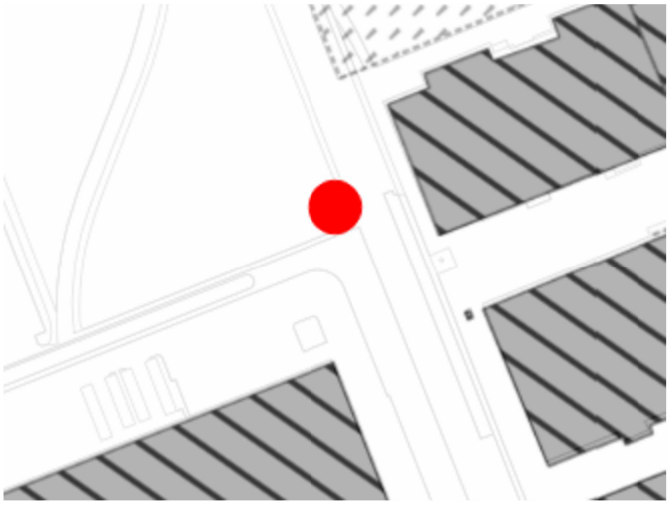

Caratteristiche dell'opera

Nome originario strumento	Descrizione opera	Posizione filtri (m)
PM27	Chiusino a raso non carrabile	-
Profondità (m)	**Data installazione**	**Stratigrafia di riferimento**
13	-	NO

Documentazione fotografica





SCHEDA DI RILEVAMENTO PUNTI DI MISURA

NUOVO PIANO REGOLATORE

409p

CITTA' DI TORINO

Localizzazione	Accessibilità	Stato	Denominazione strumento
Strada Bramafame 50 – Torino	Accessibile	Buono	Piezometro
Coordinate X (WGS84)	**Coordinate Y (WGS84)**	**Quota assoluta p.c. (m s.l.m.)**	**Area d'uso**
394903,55	4996987,26	234.7	Azienda privata

Google Earth marzo 2023



Stralcio BDTRE 2024

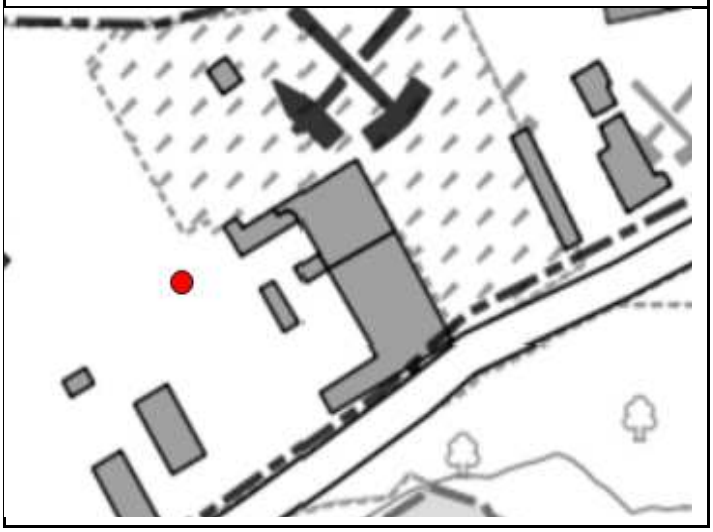

Caratteristiche dell'opera

Nome originario strumento	Descrizione opera	Posizione filtri (m)
PZ 06 BS	Chiusino carrabile	-
Profondità (m)	**Data installazione**	**Stratigrafia di riferimento**
20,5	-	NO

Documentazione fotografica





SCHEDA DI RILEVAMENTO PUNTI DI MISURA

NUOVO PIANO REGOLATORE

410p

CITTA' DI TORINO

Localizzazione	Accessibilità	Stato	Denominazione strumento
Strada Bramafame 50 – Torino	Accessibile	Buono	Piezometro
Coordinate X (WGS84)	**Coordinate Y (WGS84)**	**Quota assoluta p.c. (m s.l.m.)**	**Area d'uso**
394850,33	4997002,17	234,6	Azienda privata

Google Earth marzo 2023



Stralcio BDTRE 2024

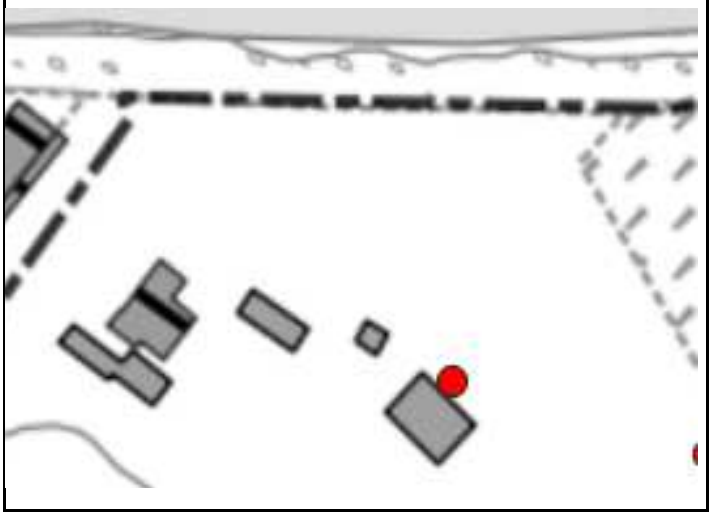

Caratteristiche dell'opera

Nome originario strumento	Descrizione opera	Posizione filtri (m)
PZ5	Chiusino scatolare non carrabile	-
Profondità (m)	**Data installazione**	**Stratigrafia di riferimento**
15,12	0	NO

Documentazione fotografica





SCHEDA DI RILEVAMENTO PUNTI DI MISURA

NUOVO PIANO REGOLATORE

411p

CITTA' DI TORINO

Localizzazione	Accessibilità	Stato	Denominazione strumento
Corso Lombardia 47 – Venaria Reale	Accessibile	Buono	Piezometro
Coordinate X (WGS84)	**Coordinate Y (WGS84)**	**Quota assoluta p.c. (m s.l.m.)**	**Area d'uso**
393730,92	4996741,81	253,2	Azienda privata

Google Earth marzo 2023



Stralcio BDTRE 2024

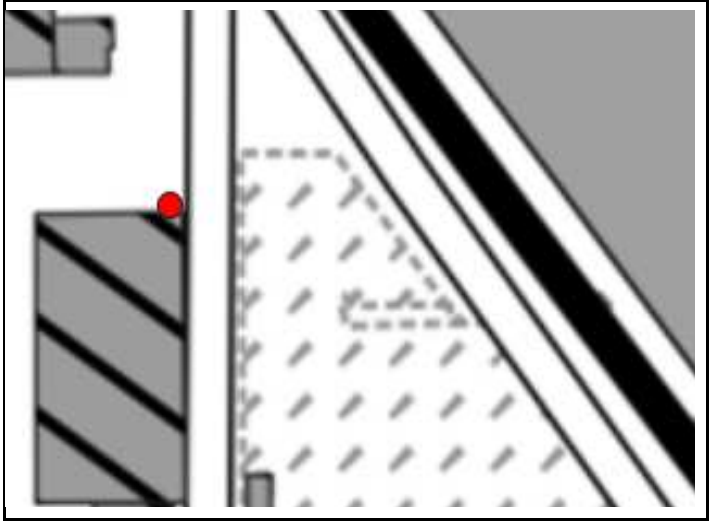

Caratteristiche dell'opera

Nome originario strumento	Descrizione opera	Posizione filtri (m)
-	Tubo aperto fuori terra	-
Profondità (m)	**Data installazione**	**Stratigrafia di riferimento**
23,8	-	NO

Documentazione fotografica





SCHEDA DI RILEVAMENTO PUNTI DI MISURA

NUOVO PIANO REGOLATORE

412p

CITTA' DI TORINO

Localizzazione	Accessibilità	Stato	Denominazione strumento
Corso Lombardia 47 – Venaria Reale	Accessibile	Buono	Piezometro
Coordinate X (WGS84)	**Coordinate Y (WGS84)**	**Quota assoluta p.c. (m s.l.m.)**	**Area d'uso**
393694,34	4996743	253,01	Azienda privata

Google Earth marzo 2023



Stralcio BDTRE 2024

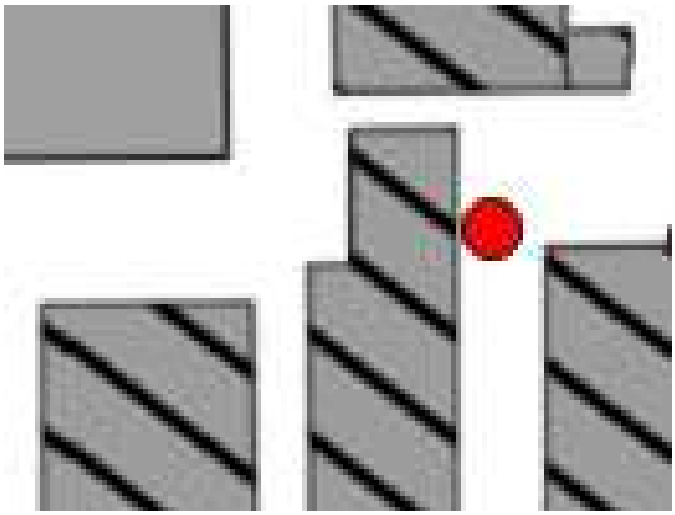

Caratteristiche dell'opera

Nome originario strumento	Descrizione opera	Posizione filtri (m)
-	Chiusino carrabile	-
Profondità (m)	**Data installazione**	**Stratigrafia di riferimento**
23,75	-	NO

Documentazione fotografica





SCHEDA DI RILEVAMENTO PUNTI DI MISURA

Nuovo PIANO REGOLATORE

413p

CITTA' DI TORINO

Localizzazione	Accessibilità	Stato	Denominazione strumento
Corso Lombardia 47 –Venaria Reale	Accessibile	Buono	Piezometro
Coordinate X (WGS84)	**Coordinate Y (WGS84)**	**Quota assoluta p.c. (m s.l.m.)**	**Area d'uso**
393730,9	4996671,53	253,11	Azienda privata

Google Earth marzo 2023



Stralcio BDTRE 2024

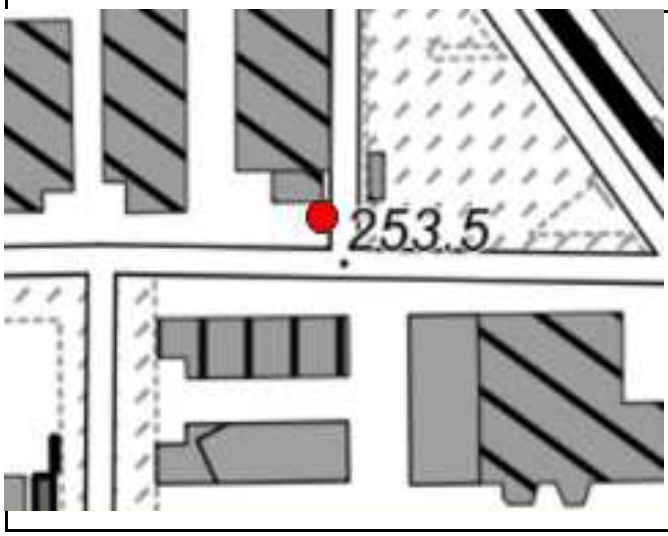

Caratteristiche dell'opera

Nome originario strumento	Descrizione opera	Posizione filtri (m)
-	Tubo aperto fuori terra	-
Profondità (m)	**Data installazione**	**Stratigrafia di riferimento**
23,35	-	NO

Documentazione fotografica





SCHEDA DI RILEVAMENTO PUNTI DI MISURA

NUOVO PIANO REGOLATORE

414p

CITTA' DI TORINO

Localizzazione	Accessibilità	Stato	Denominazione strumento
Via Amati 178 – Venaria Reale (TO)	Accessibile	Buono	Piezometro
Coordinate X (WGS84)	**Coordinate Y (WGS84)**	**Quota assoluta p.c. (m s.l.m.)**	**Area d'uso**
394028,45	4996754,45	250,7	Azienda comunale

Google Earth marzo 2023



Stralcio BDTRE 2024



Caratteristiche dell'opera

Nome originario strumento	Descrizione opera	Posizione filtri (m)
-	Chiusino carrabile	-
Profondità (m)	**Data installazione**	**Stratigrafia di riferimento**
23	-	NO

Documentazione fotografica





SCHEDA DI RILEVAMENTO PUNTI DI MISURA

NUOVO PIANO REGOLATORE

415p

CITTA' DI TORINO

Localizzazione	Accessibilità	Stato	Denominazione strumento
Via Amati 178 – Venaria Reale (TO)	Accessibile	Buono	Piezometro
Coordinate X (WGS84)	**Coordinate Y (WGS84)**	**Quota assoluta p.c. (m s.l.m.)**	**Area d'uso**
394061,17	4996696,46	250,35	Azienda comunale

Google Earth marzo 2023



Stralcio BDTRE 2024

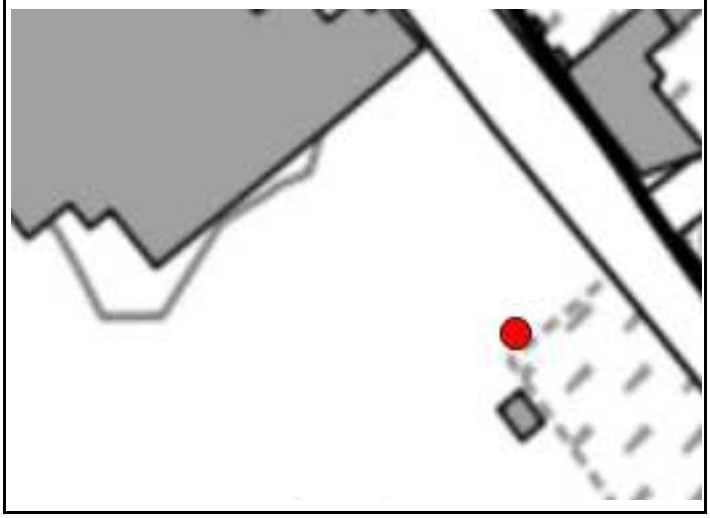

Caratteristiche dell'opera

Nome originario strumento	Descrizione opera	Posizione filtri (m)
-	Chiusino carrabile	-
Profondità (m)	**Data installazione**	**Stratigrafia di riferimento**
23	-	Sì, dei pozzi 71 e 72 e del piezometro 7

Documentazione fotografica





SCHEDA DI RILEVAMENTO PUNTI DI MISURA

NUOVO PIANO REGOLATORE

416p

CITTA' DI TORINO

Localizzazione	Accessibilità	Stato	Denominazione strumento
Via Amati 178 – Venaria Reale (TO)	Accessibile	Buono	Piezometro
Coordinate X (WGS84)	**Coordinate Y (WGS84)**	**Quota assoluta p.c. (m s.l.m.)**	**Area d'uso**
394023,78	4996666,82	250,63	Azienda comunale

Google Earth marzo 2023



Stralcio BDTRE 2024

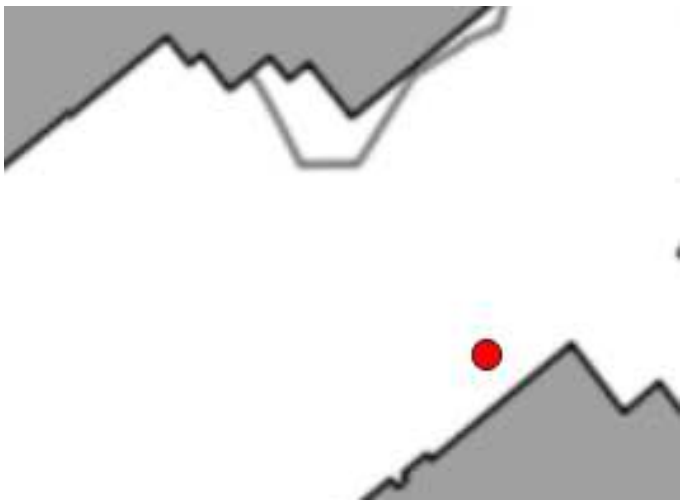

Caratteristiche dell'opera

Nome originario strumento	Descrizione opera	Posizione filtri (m)
-	Chiusino carrabile	-
Profondità (m)	**Data installazione**	**Stratigrafia di riferimento**
22	-	NO

Documentazione fotografica





SCHEDA DI RILEVAMENTO PUNTI DI MISURA

NUOVO PIANO REGOLATORE

417p

CITTA' DI TORINO

Localizzazione	Accessibilità	Stato	Denominazione strumento
Via Liguria 49 – Borgaro (TO)	Accessibile	Buono	Piezometro
Coordinate X (WGS84)	**Coordinate Y (WGS84)**	**Quota assoluta p.c. (m s.l.m)**	**Area d'uso**
394573,2	4999007,2	245,27	Azienda privata

Google Earth marzo 2023



Stralcio BDTRE 2024

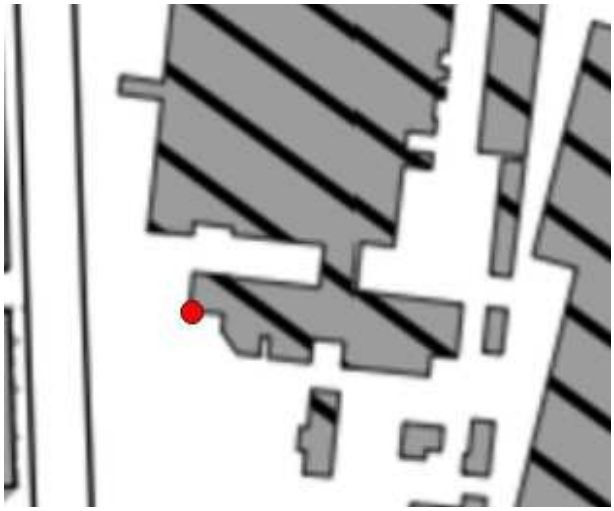

Caratteristiche dell'opera

Nome originario strumento	Descrizione opera	Posizione filtri (m)
MW2	Chiusino raso pavimento	-
Profondità (m)	**Data installazione**	**Stratigrafia di riferimento**
15	-	Sì, piezometro (pozzo) 1p

Documentazione fotografica





SCHEDA DI RILEVAMENTO PUNTI DI MISURA

NUOVO PIANO REGOLATORE

418p

CITTA' DI TORINO

Localizzazione	Accessibilità	Stato	Denominazione strumento
Via Liguria 49 – Borgaro (TO)	Accessibile	Buono	Piezometro
Coordinate X (WGS84)	**Coordinate Y (WGS84)**	**Quota assoluta p.c. (m s.l.m.)**	**Area d'uso**
394605,01	4998963,92	245,14	Azienda privata

Google Earth marzo 2023



Stralcio BDTRE 2024

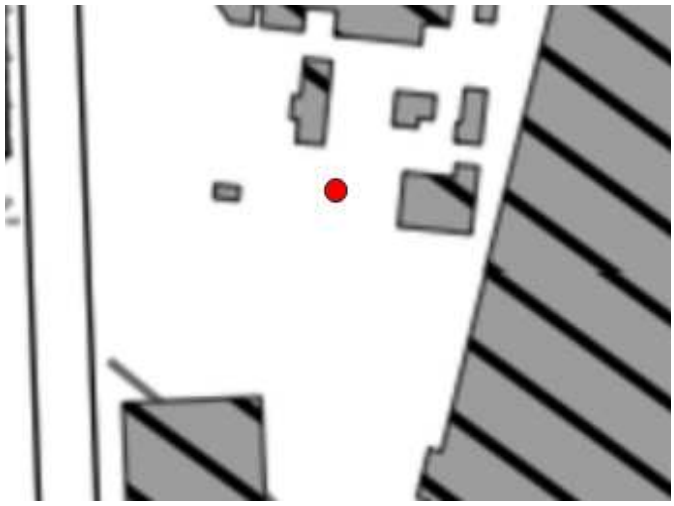

Caratteristiche dell'opera

Nome originario strumento	Descrizione opera	Posizione filtri (m)
MW3	Chiusino carrabile	-
Profondità (m)	**Data installazione**	**Stratigrafia di riferimento**
15,27	-	NO

Documentazione fotografica





SCHEDA DI RILEVAMENTO PUNTI DI MISURA

NUOVO PIANO REGOLATORE

419p

CITTA' DI TORINO

Localizzazione	Accessibilità	Stato	Denominazione strumento
Via Liguria 49 – Borgaro (TO)	Accessibile	Buono	Piezometro
Coordinate X (WGS84)	**Coordinate Y (WGS84)**	**Quota assoluta p.c. (m s.l.m)**	**Area d'uso**
394630,1	4999078,03	245,36	Azienda privata

Google Earth ottobre 2023



Stralcio BDTRE 2024

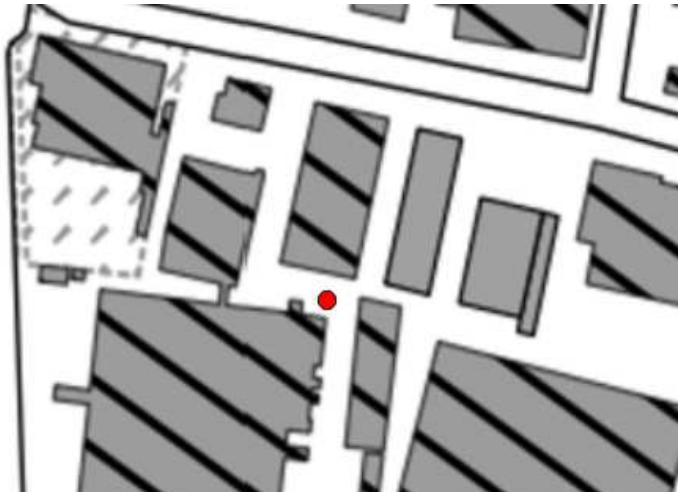

Caratteristiche dell'opera

Nome originario strumento	Descrizione opera	Posizione filtri (m)
MW1	Chiusino carrabile	-
Profondità (m)	**Data installazione**	**Stratigrafia di riferimento**
15	-	NO

Documentazione fotografica





SCHEDA DI RILEVAMENTO PUNTI DI MISURA

420p

CITTA' DI TORINO

NUOVO PIANO REGOLATORE

Localizzazione	Accessibilità	Stato	Denominazione strumento
Via Gorini 50 – Torino	Accessibile	Buono	Piezometro
Coordinate X (WGS84)	**Coordinate Y (WGS84)**	**Quota assoluta p.c. (m)**	**Area d'uso**
388672,67	4988186,83	268,87	Azienda privata

Google Earth marzo 2023



Stralcio BDTRE2024

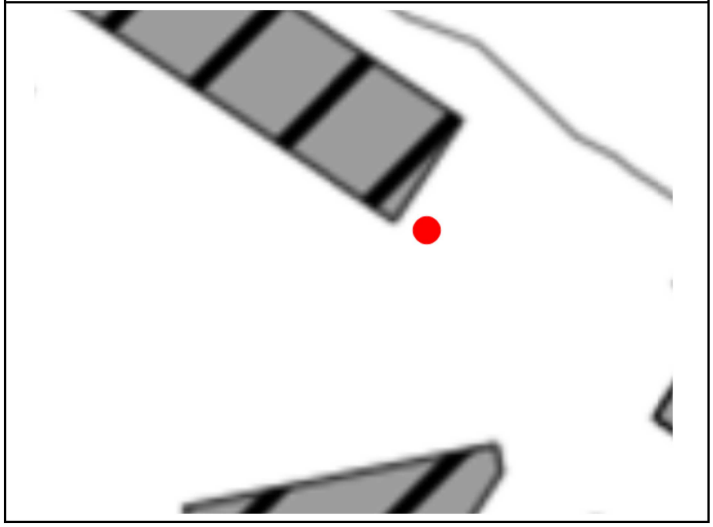

Caratteristiche dell'opera

Nome originario strumento	Descrizione opera	Posizione filtri (m)
-	chiusino a raso non carrabile	-
Profondità (m)	**Data installazione**	**Stratigrafia di riferimento**
40	-	NO

Documentazione fotografica





SCHEDA DI RILEVAMENTO PUNTI DI MISURA

421p

NUOVO PIANO REGOLATORE

CITTA' DI TORINO

Localizzazione	Accessibilità	Stato	Denominazione strumento
Via Gorini 50 – Torino	Accessibile	Buono	Piezometro
Coordinate X (WGS84)	**Coordinate Y (WGS84)**	**Quota assoluta p.c. (m)**	**Area d'uso**
388479,85	4988082,24	268,7	Azienda privata

Google Earth marzo 2023



Stralcio BDTRE2024

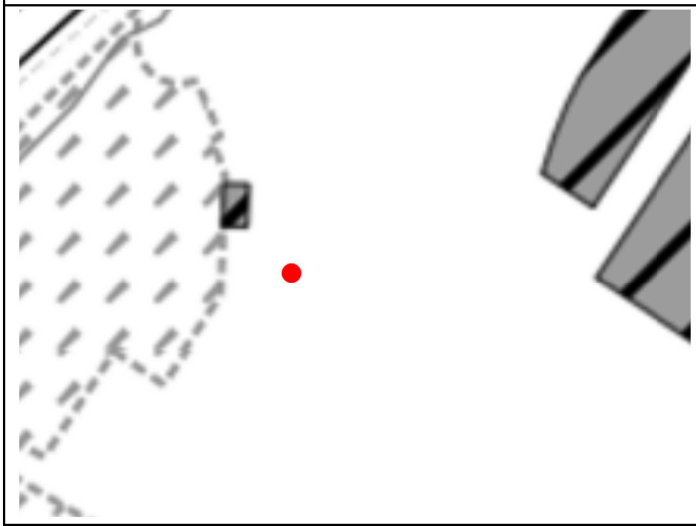

Caratteristiche dell'opera

Nome originario strumento	Descrizione opera	Posizione filtri (m)
A3	chiusino a raso non carrabile	-
Profondità (m)	**Data installazione**	**Stratigrafia di riferimento**
40,5	-	NO

Documentazione fotografica





SCHEDA DI RILEVAMENTO PUNTI DI MISURA

422p

NUOVO PIANO REGOLATORE

CITTA' DI TORINO

Localizzazione	Accessibilità	Stato	Denominazione strumento
Corso Piemonte 40 – Torino	Accessibile	Buono	Piezometro
Coordinate X (WGS84)	**Coordinate Y (WGS84)**	**Quota assoluta p.c. (m)**	**Area d'uso**
401798,83	4997015,38	208,4	Azienda privata

Google Earth marzo 2025



Stralcio BDTRE xxxx



Caratteristiche dell'opera

Nome originario strumento	Descrizione opera	Posizione filtri (m)
-	Chiusino a raso	-
Profondità (m)	**Data installazione**	**Stratigrafia di riferimento**
9,8	-	NO

Documentazione fotografica





SCHEDA DI RILEVAMENTO PUNTI DI MISURA

423p

NUOVO PIANO REGOLATORE

CITTA' DI TORINO

Localizzazione	Accessibilità	Stato	Denominazione strumento
Corso Piemonte 40 – San Mauro (TO)	Accessibile	Buono	Piezometro
Coordinate X (WGS84)	**Coordinate Y (WGS84)**	**Quota assoluta p.c. (m)**	**Area d'uso**
401742,86	4997026,59	208,51	Azienda privata

GOOGLE Earth marzo 2025



Stralcio BDTRE xxxx



Caratteristiche dell'opera

Nome originario strumento	Descrizione opera	Posizione filtri (m)
-	Chiusino a raso	-
Profondità (m)	**Data installazione**	**Stratigrafia di riferimento**
17,05	-	NO

Documentazione fotografica





SCHEDA DI RILEVAMENTO PUNTI DI MISURA

424p

NUOVO PIANO REGOLATORE

CITTA' DI TORINO

Localizzazione	Accessibilità	Stato	Denominazione strumento
Via Bormida 19/6 – Torino	Accessibile	Buono	Piezometro
Coordinate X (WGS84)	**Coordinate Y (WGS84)**	**Quota assoluta p.c. (m)**	**Area d'uso**
398682,46	4997411,58	221,85	Suolo pubblico

Google Earth marzo 2025



Stralcio BDTRE 2025



Caratteristiche dell'opera

Nome originario strumento	Descrizione opera	Posizione filtri (m)
-	Chiusino a raso	-
Profondità (m)	**Data installazione**	**Stratigrafia di riferimento**
11,7	-	NO

Documentazione fotografica





SCHEDA DI RILEVAMENTO PUNTI DI MISURA

NUOVO PIANO REGOLATORE

425p

CITTA' DI TORINO

Localizzazione	Accessibilità	Stato	Denominazione strumento
Corso Tazzoli 235/3 – Torino	Accessibile	Buono	Piezometro
Coordinate X (WGS84)	**Coordinate Y (WGS84)**	**Quota assoluta p.c. (m)**	**Area d'uso**
390968,24	4988015,32	259,89	Parcheggio

Google Earth marzo 2023



Stralcio BDTRE 2024

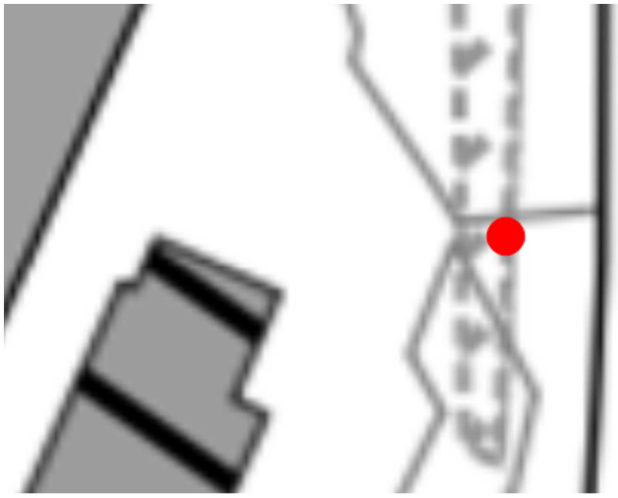

Caratteristiche dell'opera

Nome originario strumento	Descrizione opera	Posizione filtri (m)
-	chiusino carrabile	-
Profondità (m)	**Data installazione**	**Stratigrafia di riferimento**
43	-	NO

Documentazione fotografica





SCHEDA DI RILEVAMENTO PUNTI DI MISURA

426p

NUOVO PIANO REGOLATORE

CITTA' DI TORINO

Localizzazione	Accessibilità	Stato	Denominazione strumento
Via Umberto Giordano 8 – Settimo T.se	Accessibile	Buono	Piezometro
Coordinate X (WGS84)	**Coordinate Y (WGS84)**	**Quota assoluta p.c. (m s.l.m.)**	**Area d'uso**
400908,83	4996597,21	212,15	Azienda privata

Google Earth marzo 2022



Stralcio BDTRE2024

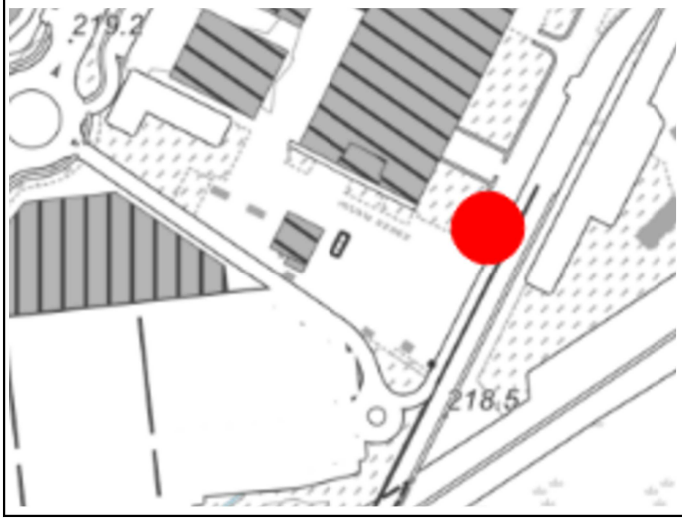

Caratteristiche dell'opera		
Nome originario strumento	**Descrizione opera**	**Posizione filtri (m)**
-	Chiusino a fungo	-
Profondità (m)	**Data installazione**	**Stratigrafia di riferimento**
-	-	NO

Documentazione fotografica





SCHEDA DI RILEVAMENTO PUNTI DI MISURA

428p

NUOVO PIANO REGOLATORE

CITTA' DI TORINO

Localizzazione	Accessibilità	Stato	Denominazione strumento
Via Druento angolo Strada della Venaria - Torino	Accessibile	Buono	Piezometro Pz3
Coordinate X (WGS84)	**Coordinate Y (WGS84)**	**Quota assoluta p.c. (m s.l.m.)**	**Area d'uso**
394309,98	4996351,64	249,33	Area di cantiere

Google Earth marzo 2023

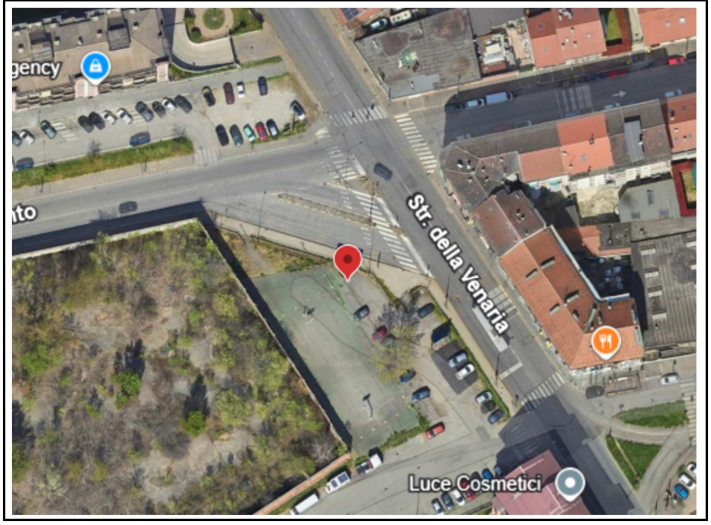

Stralcio BDTRE 2024



Caratteristiche dell'opera

Nome originario strumento	Descrizione opera	Posizione filtri (m)
-	Chiusino a raso non carrabile	-13 ÷ -22,5
Profondità (m)	**Data installazione**	**Stratigrafia di riferimento**
22,5	-	SÌ

Documentazione fotografica





SCHEDA DI RILEVAMENTO PUNTI DI MISURA

429p

NUOVO PIANO REGOLATORE

CITTA' DI TORINO

Localizzazione	Accessibilità	Stato	Denominazione strumento
Corso Unione Sovietica 654 – Torino	Accessibile	Buono	Piezometro
Coordinate X (WGS84)	**Coordinate Y (WGS84)**	**Quota assoluta p.c. (m)**	**Area d'uso**
391348,78	4985121,51	240,48	Azienda privata

Google Earth marzo 2022



Stralcio BDTRE 2024



Caratteristiche dell'opera

Nome originario strumento	Descrizione opera	Posizione filtri (m)
PZ3	Chiusino carrabile	-
Profondità (m)	**Data installazione**	**Stratigrafia di riferimento**
25,1	-	NO

Documentazione fotografica





SCHEDA DI RILEVAMENTO PUNTI DI MISURA

430p

NUOVO PIANO REGOLATORE

CITTA' DI TORINO

Localizzazione	Accessibilità	Stato	Denominazione strumento
Giardini Intesa San Paolo – Torino	Accessibile	Pessimo	Piezometro
Coordinate X (WGS84)	**Coordinate Y (WGS84)**	**Quota assoluta p.c. (m)**	**Area d'uso**
394585,9	4991700,2	249,01	Suolo pubblico

Google Earth marzo 2023



Stralcio BDTRE 2024



Caratteristiche dell'opera

Nome originario strumento	Descrizione opera	Posizione filtri (m)
-	Chiusino a raso non carrabile	-
Profondità (m)	**Data installazione**	**Stratigrafia di riferimento**
40	-	NO

Documentazione fotografica





SCHEDA DI RILEVAMENTO PUNTI DI MISURA

431p

CITTA' DI TORINO

NUOVO PIANO REGOLATORE

Localizzazione	Accessibilità	Stato	Denominazione strumento
Giardini Intesa San Paolo – Torino	Accessibile	Buono	Piezometro
Coordinate X (WGS84)	**Coordinate Y (WGS84)**	**Quota assoluta p.c. (m)**	**Area d'uso**
394598,95	4991705,49	249,01	Suolo pubblico

Google Earth marzo 2023



Stralcio BDTRE 2024



Caratteristiche dell'opera

Nome originario strumento	Descrizione opera	Posizione filtri (m)
-	Chiusino a raso non carrabile	-
Profondità (m)	**Data installazione**	**Stratigrafia di riferimento**
40	-	NO

Documentazione fotografica





SCHEDA DI RILEVAMENTO PUNTI DI MISURA

432p

NUOVO PIANO REGOLATORE

CITTA' DI TORINO

Localizzazione	Accessibilità	Stato	Denominazione strumento
Corso Unione Sovietica 654 – Torino	Accessibile	Buono	Piezometro
Coordinate X (WGS84)	**Coordinate Y (WGS84)**	**Quota assoluta p.c. (m)**	**Area d'uso**
391369,85	4985104,95	240,59	Azienda privata

Google Earth marzo 2022



Stralcio BDTRE 2024

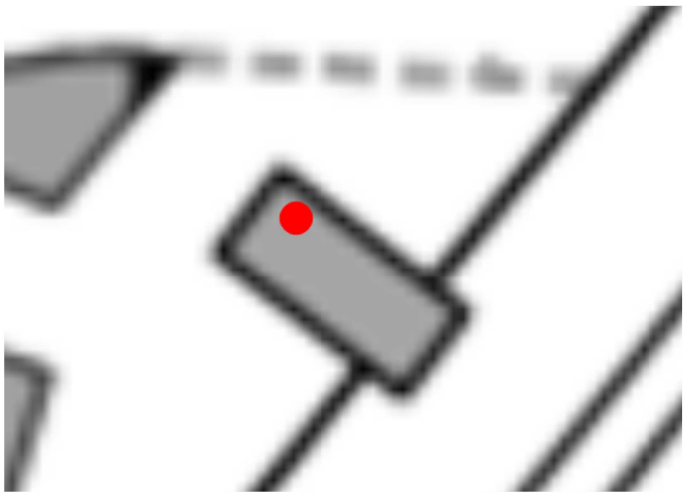

Caratteristiche dell'opera

Nome originario strumento	Descrizione opera	Posizione filtri (m)
-	Chiusino carrabile	-
Profondità (m)	**Data installazione**	**Stratigrafia di riferimento**
20	-	no

Documentazione fotografica





SCHEDA DI RILEVAMENTO PUNTI DI MISURA

433p

NUOVO PIANO REGOLATORE

CITTA' DI TORINO

Localizzazione	Accessibilità	Stato	Denominazione strumento
Via Rubens Fattorelli 119 – Torino	Accessibile	Buono	Piezometro
Coordinate X (WGS84)	**Coordinate Y (WGS84)**	**Quota assoluta p.c. (m)**	**Area d'uso**
400862	4994816	209,14	Privato

Google Earth marzo 2023



Stralcio BDTRE 2024

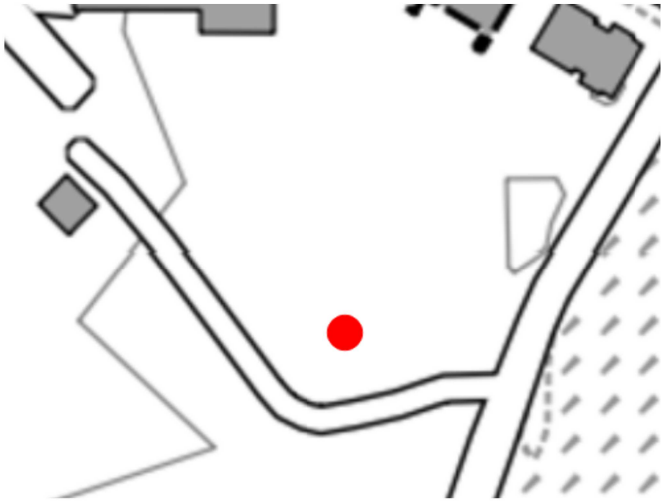

Caratteristiche dell'opera

Nome originario strumento	Descrizione opera	Posizione filtri (m)
-	Chiusino a fungo	-
Profondità (m)	**Data installazione**	**Stratigrafia di riferimento**
19,7	-	NO

Documentazione fotografica





SCHEDA DI RILEVAMENTO PUNTI DI MISURA

434p

NUOVO PIANO REGOLATORE

CITTA' DI TORINO

Localizzazione	Accessibilità	Stato	Denominazione strumento
Via dei Lavandai 1 – Torino	Accessibile	Buono	Piezometro
Coordinate X (WGS84)	**Coordinate Y (WGS84)**	**Quota assoluta p.c. (m)**	**Area d'uso**
401058,53	4994608,13	207,76	Privato

Google Earth marzo 2023



Stralcio BDTRE 2024

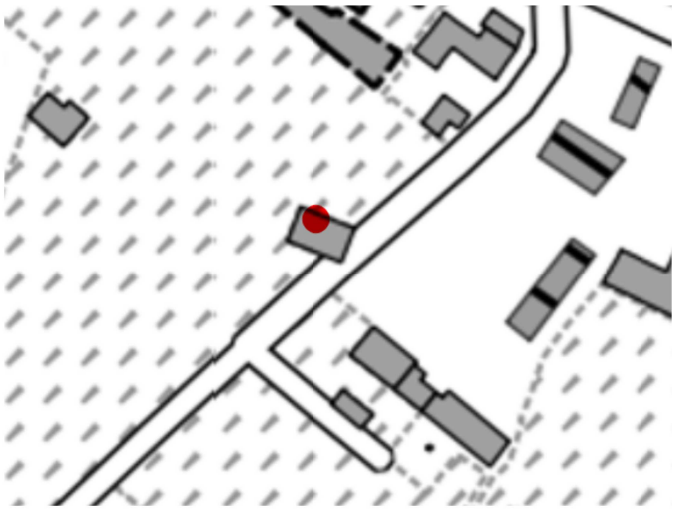

Caratteristiche dell'opera

Nome originario strumento	Descrizione opera	Posizione filtri (m)
-	Chiusino a fungo	-
Profondità (m)	**Data installazione**	**Stratigrafia di riferimento**
19,65	-	NO

Documentazione fotografica





SCHEDA DI RILEVAMENTO PUNTI DI MISURA

CITTA' DI TORINO

NUOVO PIANO REGOLATORE

435p

Localizzazione	Accessibilità	Stato	Denominazione strumento
Via Torre Pellice 25 – Torino	Accessibile	Buono	Piezometro
Coordinate X (WGS84)	**Coordinate Y (WGS84)**	**Quota assoluta p.c. (m)**	**Area d'uso**
400537,26	4994511,29	210,53	Privato

Google Earth marzo 2023



Stralcio BDTRE 2024

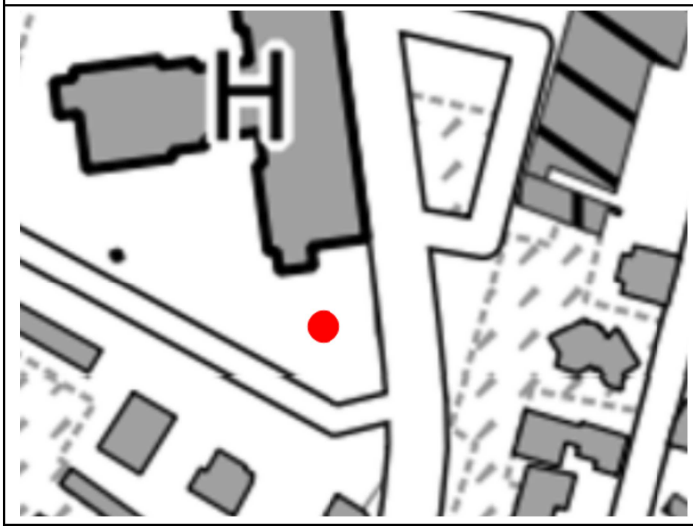

Caratteristiche dell'opera

Nome originario strumento	Descrizione opera	Posizione filtri (m)
-	Chiusino carrabile	-
Profondità (m)	**Data installazione**	**Stratigrafia di riferimento**
15,3	-	NO

Documentazione fotografica





SCHEDA DI RILEVAMENTO PUNTI DI MISURA

436p

NUOVO PIANO REGOLATORE

CITTA' DI TORINO

Localizzazione	Accessibilità	Stato	Denominazione strumento
Via Borgaro 96 – Torino	Accessibile	Buono	Piezometro Pz1
Coordinate X (WGS84)	**Coordinate Y (WGS84)**	**Quota assoluta p.c. (m)**	**Area d'uso**
394832,32	4995118,6	246,72	Suolo pubblico

Google Earth ottobre 2024



Stralcio BDTRE 2024

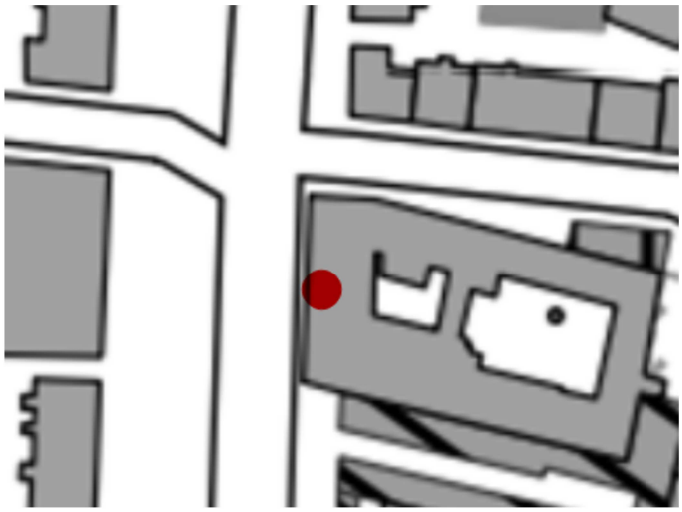

Caratteristiche dell'opera

Nome originario strumento	Descrizione opera	Posizione filtri (m)
-	Chiusino carrabile	-
Profondità (m)	**Data installazione**	**Stratigrafia di riferimento**
-	-	NO

Documentazione fotografica





SCHEDA DI RILEVAMENTO PUNTI DI MISURA

437p

NUOVO PIANO REGOLATORE

CITTA' DI TORINO

Localizzazione	Accessibilità	Stato	Denominazione strumento
Via Borgaro 96 – Torino	Accessibile	Buono	Piezometro Pz2
Coordinate X (WGS84)	**Coordinate Y (WGS84)**	**Quota assoluta p.c. (m)**	**Area d'uso**
4995115,73	4995115,73	247,23	Suolo pubblico

Google Eearth ottobre 2024



Stralcio BDTRE 2024

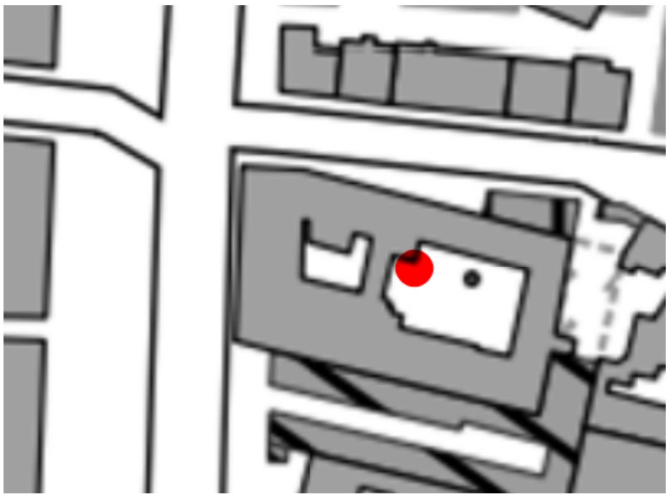

Caratteristiche dell'opera

Nome originario strumento	Descrizione opera	Posizione filtri (m)
-	Chiusino carrabile	-
Profondità (m)	**Data installazione**	**Stratigrafia di riferimento**
-	-	NO

Documentazione fotografica



