

Città di Torino

Zona Urbana di Trasformazione - Ambito 16.34 - Mirafiori A

MODIFICA PARZIALE AL PIANO ESECUTIVO CONVENZIONATO

PROGETTISTI



STUDIO GARZINO



Prof. Ing. Giorgio Garzino
Via Jerusalem, 17/E - 12038 Savigliano
Via Lamarmora, 61 - 10128 Torino
giorgio.garzino@studiogarzino.it
giorgio.garzino@ingpec.eu
collaboratori
Arch. S. Cadau - Ing. A. Grosso - Ing. A. Hyka

in collaborazione con:
Ufficio Tecnico TNE
Ing. Francesca Caggiano
Arch. Giuseppe Caliumi



Studio Sintesi Ingegneria e Paesaggio
via Mongrando, 41/a - 10153 Torino
stefano.assone@studio-sintesi.com
s.assone@epap.conafpec.it

in collaborazione con:
arch. Raffaella Gambino
raffaella.gambino@tin.it
raffaella.gambino@architettitorinopec.it
arch. Marco Zocco
marcozocco@libero.it
m.zocco@architettitorinopec.it

TORINO NUOVA ECONOMIA S.p.A.
responsabile del Procedimento

PROPONENTE

Ing. Francesco Terranova



Torino Nuova Economia S.p.A
via Livorno, 60 - 10144 Torino
info@torinonuovaeconomia.it
postatne@pec.torinonuovaeconomia.it

SPAZIO RISERVATO AL COMUNE

OGGETTO

**Progetto di Fattibilità Tecnico Economica delle opere di Urbanizzazione
Elaborati grafici**

REV	DATA	DESCRIZIONE
00	Dicembre 2019	Presentazione variante al PEC (DGC n. 2016 05336/009 del 22 novembre 2016)
01	Maggio 2020	Integrazioni per Modifica al PEC (Verbale Tavolo tecnico prot. n. 817 del 13 marzo 2020)
02	Gennaio 2021	Integrazioni per Conferenza dei Servizi OO.UU. (27 ottobre 2020)

FILE

Z:\101 - VARIANTE PEC 2019\12-VariantePEC-Definitivo2019\01_Tavole-Definitive\B_PROGETTO PRELIMINARE OOUIPEC_A3testalino\B_testalinoOOUI-elaborati-grafici+OOUI.dwg

TAVOLA

B.

SCALA



Arrivo: AOO 055, N. Prot. 00001969 del 15/06/2021

LEGENDA
 PERIMETRO AMBITO
 16.34 MIRAFIORI A

Città di Torino - Zona Urbana di Trasformazione - Ambito 16.34 - Mirafiori A
MODIFICA PARZIALE AL PIANO ESECUTIVO CONVENZIONATO
Piano particellare preliminare

REV	DATA	DESCRIZIONE
00	Dicembre 2019	Presentazione Variante al PEC (DGC n. 2016 05336/009 del 22 novembre 2016)
01	Maggio 2020	Integrazioni per Modifica al PEC (Verbale Tavolo tecnico prot. n. 817 del 13 marzo 2020)
02	Gennaio 2021	Integrazioni per Conferenza dei Servizi OO.UU. (27 ottobre 2020)

TAVOLA
B.3v
 1 / 2
 SCALA

**CATASTO TERRENI
COMUNE DI TORINO**

DITTA N.	DITTA CATASTALE	LUOGO DI NASCITA	DATA DI NASCITA	CODICE FISCALE	EFFETTIVA	QUOTA	INDIRIZZO				DATI CATASTALI - CATASTO TERRENI					
							VIA	COMUNE	PROV.	CAP	FOGLIO	PARTICELLA	QUALITA' CATASTALE	HA	A	CA
1	Torino Nuova Economia S.p.A.	Torino		09219460012		1/1	Corso Luigi settembrini	Torino	TO	10135	1437	48	ENTE URBANO	8	51	12
2	Torino Nuova Economia S.p.A.	Torino		09219460012		1/1	Corso Luigi settembrini	Torino	TO	10135	1437	49	ENTE URBANO		54	26
3	Torino Nuova Economia S.p.A.	Torino		09219460012		1/1	Corso Luigi settembrini	Torino	TO	10135	1437	50	ENTE URBANO			67
4	Torino Nuova Economia S.p.A.	Torino		09219460012		1/1	Corso Luigi settembrini	Torino	TO	10135	1437	51	ENTE URBANO	1	10	11
5	Torino Nuova Economia S.p.A.	Torino		09219460012		1/1	Corso Luigi settembrini	Torino	TO	10135	1437	53	ENTE URBANO		72	91
6	Torino Nuova Economia S.p.A.	Torino		09219460012		1/1	Corso Luigi settembrini	Torino	TO	10135	1437	55	ENTE URBANO		41	58
7	Torino Nuova Economia S.p.A.	Torino		09219460012		1/1	Corso Luigi settembrini	Torino	TO	10135	1437	62	ENTE URBANO		11	50
8	Torino Nuova Economia S.p.A.	Torino		09219460012		1/1	Corso Luigi settembrini	Torino	TO	10135	1437	63	ENTE URBANO		23	21
9	Torino Nuova Economia S.p.A.	Torino		09219460012		1/1	Corso Luigi settembrini	Torino	TO	10135	1437	64	ENTE URBANO		14	36
10	Novacoop s.c.	Vercelli		01314250034		1/1	Corso Luigi settembrini	Torino	TO	10135	1437	52	ENTE URBANO			23
11	Novacoop s.c.	Vercelli		01314250035		1/1	Corso Luigi settembrini	Torino	TO	10135	1437	54	ENTE URBANO	1	83	88
12	Novacoop s.c.	Vercelli		01314250036		1/1	Corso Luigi settembrini	Torino	TO	10135	1437	56	ENTE URBANO		2	79
13	Novacoop s.c.	Vercelli		01314250037		1/1	Corso Luigi settembrini	Torino	TO	10135	1437	58	ENTE URBANO		15	97
14	Novacoop s.c.	Vercelli		01314250038		1/1	Corso Luigi settembrini	Torino	TO	10135	1437	59	ENTE URBANO			78
15	Novacoop s.c.	Vercelli		01314250039		1/1	Corso Luigi settembrini	Torino	TO	10135	1437	60	ENTE URBANO			96
16	Novacoop s.c.	Vercelli		01314250040		1/1	Corso Luigi settembrini	Torino	TO	10135	1437	61	ENTE URBANO		6	74
17	Novacoop s.c.	Vercelli		01314250041		1/1	Corso Luigi settembrini	Torino	TO	10135	1437	65	ENTE URBANO		25	68
18	Novacoop s.c.	Vercelli		01314250042		1/1	Corso Luigi settembrini	Torino	TO	10135	1437	66	ENTE URBANO		4	30
19	Novacoop s.c.	Vercelli		01314250043		1/1	Corso Luigi settembrini	Torino	TO	10135	1437	67	ENTE URBANO			22
20	Novacoop s.c.	Vercelli		01314250044		1/1	Corso Luigi settembrini	Torino	TO	10135	1437	68	ENTE URBANO			13
21	Novacoop s.c.	Vercelli		01314250045		1/1	Corso Luigi settembrini	Torino	TO	10135	1437	69	ENTE URBANO		1	53

Arrivo: AOO 055, N. Prot. 00001969 del 15/06/2021

Città di Torino - Zona Urbana di Trasformazione - Ambito 16.34 - Mirafiori A
MODIFICA PARZIALE AL PIANO ESECUTIVO CONVENZIONATO
Piano particellare preliminare

REV	DATA	DESCRIZIONE
00	Dicembre 2019	Presentazione Variante al PEC (DGC n. 2016 05336/009 del 22 novembre 2016)
01	Maggio 2020	Integrazioni per Modifica al PEC (Verbale Tavolo tecnico prot. n. 817 del 13 marzo 2020)
02	Gennaio 2021	Integrazioni per Conferenza dei Servizi OO.UU. (27 ottobre 2020)

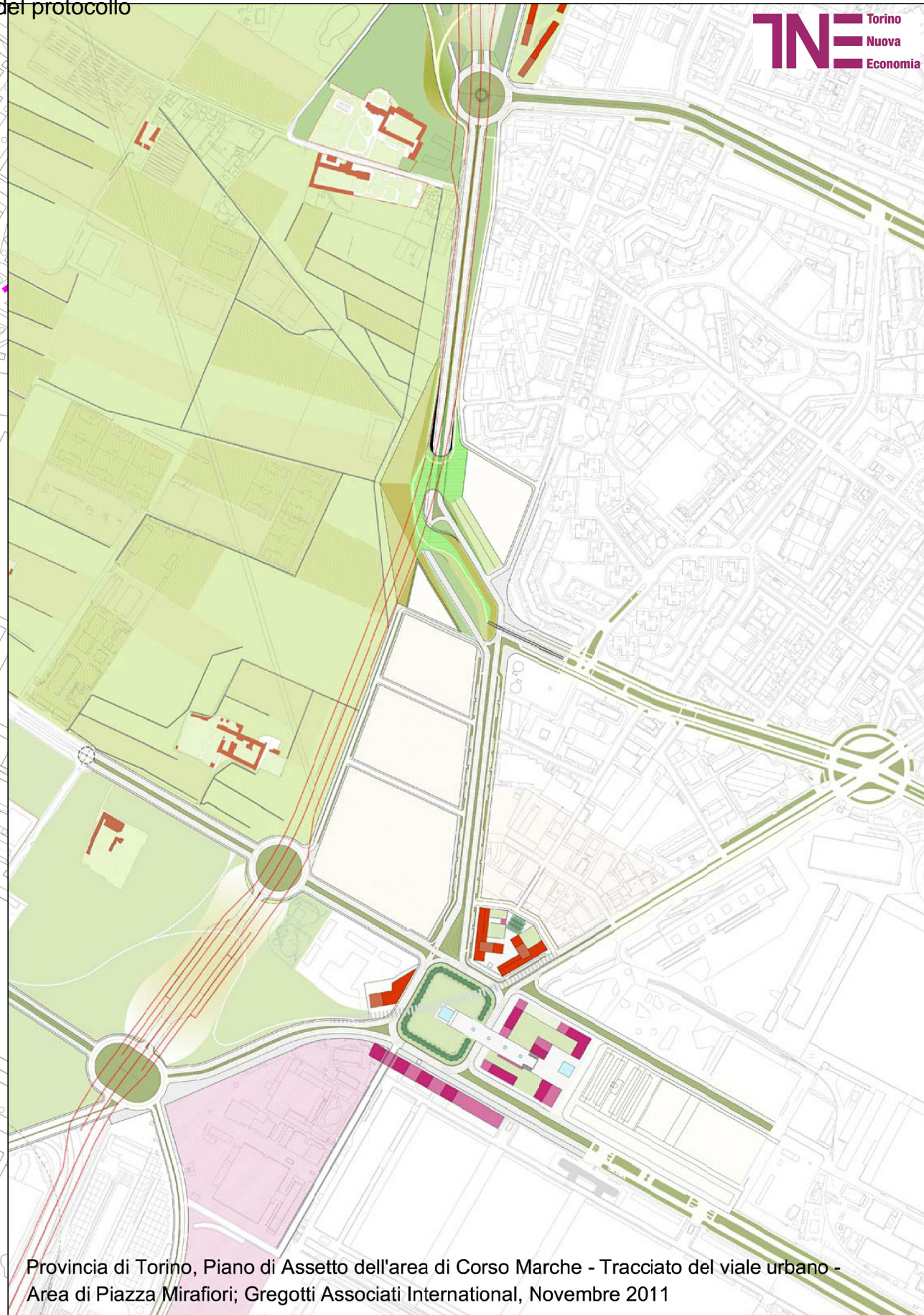
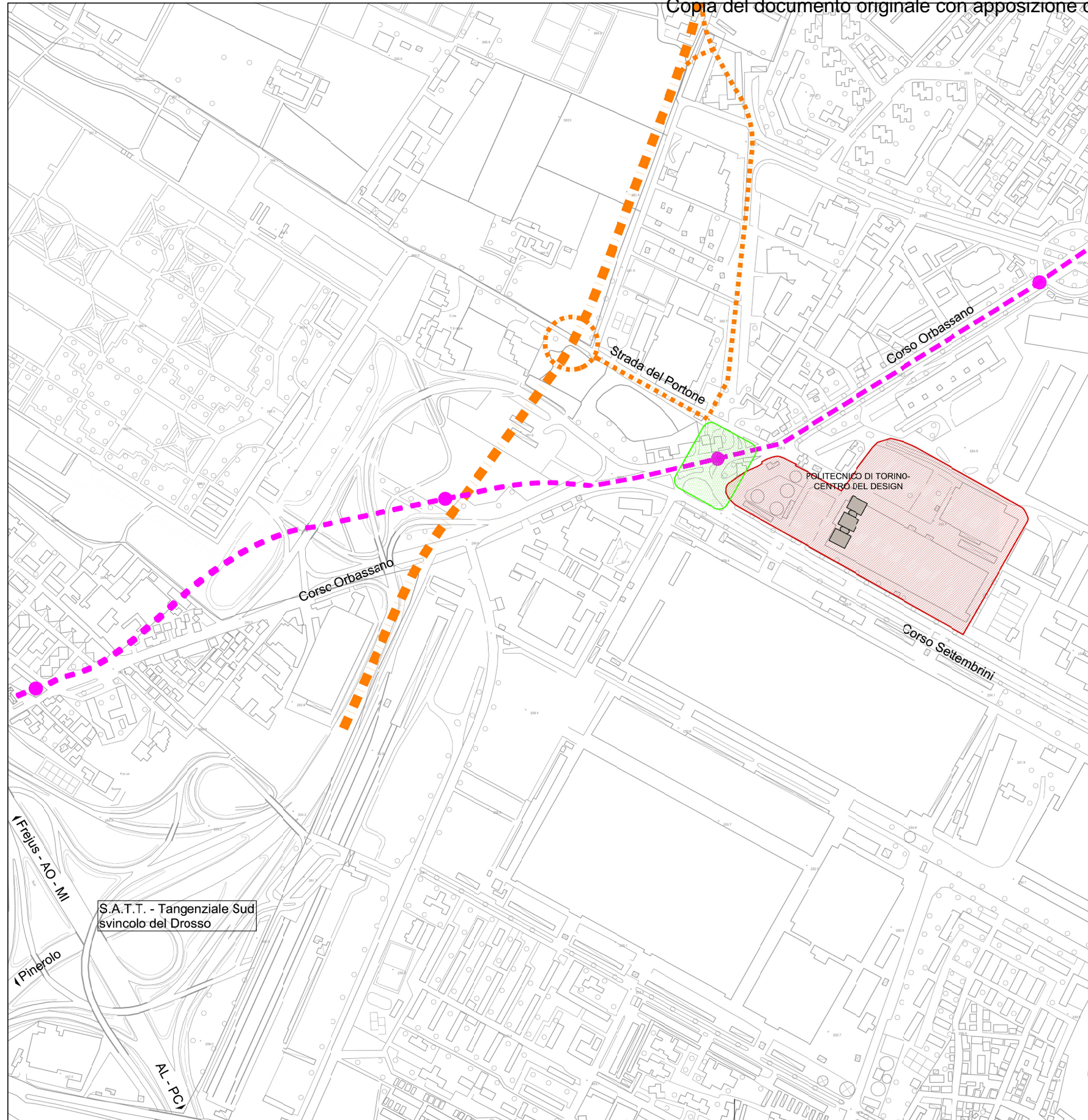
TAVOLA

B.3v

2 / 2

SCALA

Arrivo: AOO 055, N. Prot. 00001969 del 15/06/2021



Provincia di Torino, Piano di Assetto dell'area di Corso Marche - Tracciato del viale urbano - Area di Piazza Mirafiori; Gregotti Associati International, Novembre 2011

LEGENDA

- AMBITO 16.34 MIRAFIORI A
- IMPRONTA INDICATIVA DELLA FUTURA PIAZZA MIRAFIORI
- CORSO MARCHE
- TRACCIATO E STAZIONI DELLA FUTURA LINEA 2 METROPOLITANA

Città di Torino - Zona Urbana di Trasformazione - Ambito 16.34 - Mirafiori A

MODIFICA PARZIALE AL PIANO ESECUTIVO CONVENZIONATO

Corografia - Inquadramento della viabilità e dei trasporti

REV	DATA	DESCRIZIONE
00	Dicembre 2019	Presentazione Variante al PEC (DGC n. 2016 05336/009 del 22 novembre 2016)
01	Maggio 2020	Integrazioni per Modifica al PEC (Verbale Tavolo tecnico prot. n. 817 del 13 marzo 2020)
02	Gennaio 2021	Integrazioni per Conferenza dei Servizi OO.UU. (27 ottobre 2020)

TAVOLA

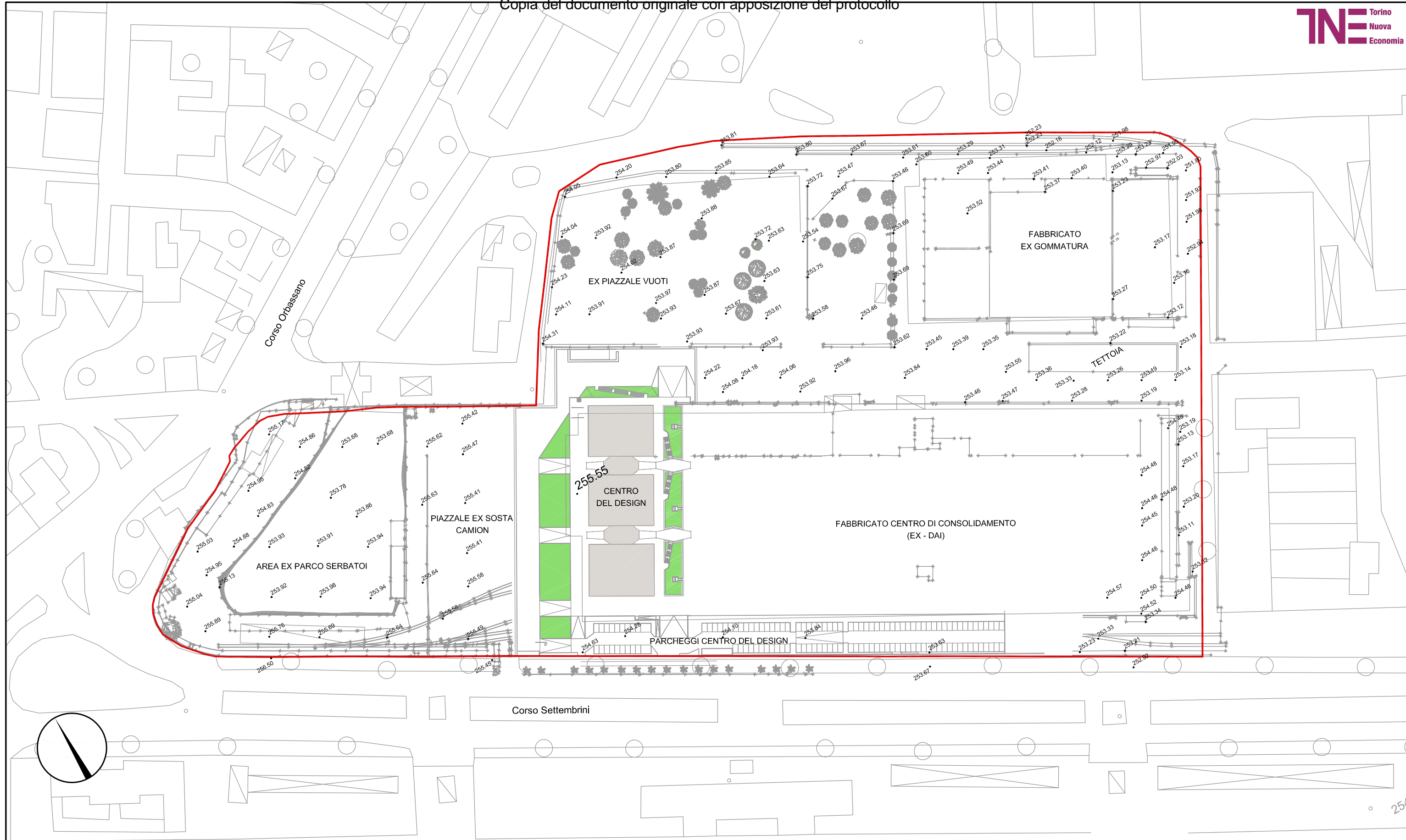
B.4.1v

1 / 1

SCALA

1:10.000

Arrivo: AOO 055, N. Prot. 00001969 del 15/06/2021



- LEGENDA**
- PERIMETRO AMBITO 16.34 MIRAFIORI A
 - 250.00 QUOTA ALTIMETRICA ESISTENTE (s.l.m.)

Città di Torino - Zona Urbana di Trasformazione - Ambito 16.34 - Mirafiori A

MODIFICA PARZIALE AL PIANO ESECUTIVO CONVENZIONATO

Planimetria di rilievo

REV	DATA	DESCRIZIONE
00	Dicembre 2019	Presentazione Variante al PEC (DGC n. 2016 05336/009 del 22 novembre 2016)
01	Maggio 2020	Integrazioni per Modifica al PEC (Verbale Tavolo tecnico prot. n. 817 del 13 marzo 2020)
02	Gennaio 2021	Integrazioni per Conferenza dei Servizi OO.UU. (27 ottobre 2020)

TAVOLA

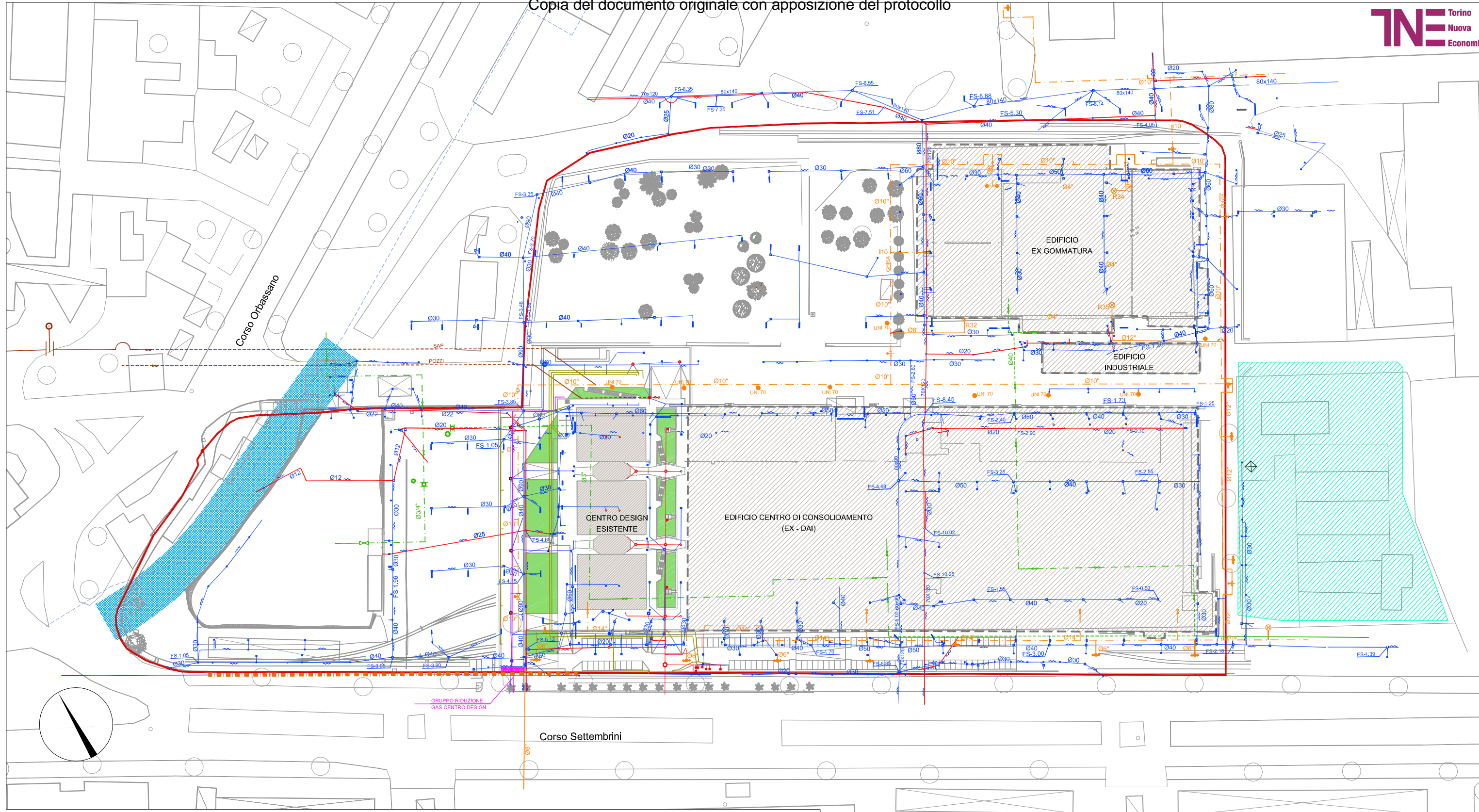
B.4.2v

1 / 1

SCALA

1:2.000

Arrivo: AOO 055, N. Prot. 00001969 del 15/06/2021



LEGENDA

PERIMETRO AMBITO 16.34 MIRAFIORI A	RETE ANTINCENDIO INTERRATA (GHISA)	FIBRA OTTICA 24 MONOMODALI DI NUOVA POSA	RETE ACQUA INDUSTRIALE TUBAZIONI IN CUNICOLO
TUNNEL FIAT	RETE ANTINCENDIO AEREA (ACCIAIO)	RETE ACQUA POTABILE TUBAZIONE IN CUNICOLO	RETE ACQUA INDUSTRIALE TUBAZIONE AEREA
RETE ELETTRICA	IDRANTE SOPRASUOLO 2 ATTACCHI UNI 70	RETE ACQUA POTABILE TUBAZIONE INTERRATA	TRATTO DI BEALERA ESISTENTE DI PREVISTA DEVIAZIONE
RETE GAS	RETE FOGNARIA ACQUE BIANCHE	RETE ACQUA POTABILE TUBAZIONE AEREA	TESTO DA COMPILARE
RETE ANTINCENDIO INTERRATA (ACCIAIO) POSIZIONAMENTO IDRANTI	RETE FOGNARIA ACQUE NERE	TESTO DA COMPILARE	

Città di Torino - Zona Urbana di Trasformazione - Ambito 16.34 - Mirafiori A

MODIFICA PARZIALE AL PIANO ESECUTIVO CONVENZIONATO

Planimetria delle interferenze

REV	DATA	DESCRIZIONE
00	Dicembre 2019	Presentazione Variante al PEC (DGC n. 2016 05336/009 del 22 novembre 2016)
01	Maggio 2020	Integrazioni per Modifica al PEC (Verbale Tavolo tecnico prot. n. 817 del 13 marzo 2020)
02	Gennaio 2021	Integrazioni per Conferenza dei Servizi OO.UU. (27 ottobre 2020)

TAVOLA

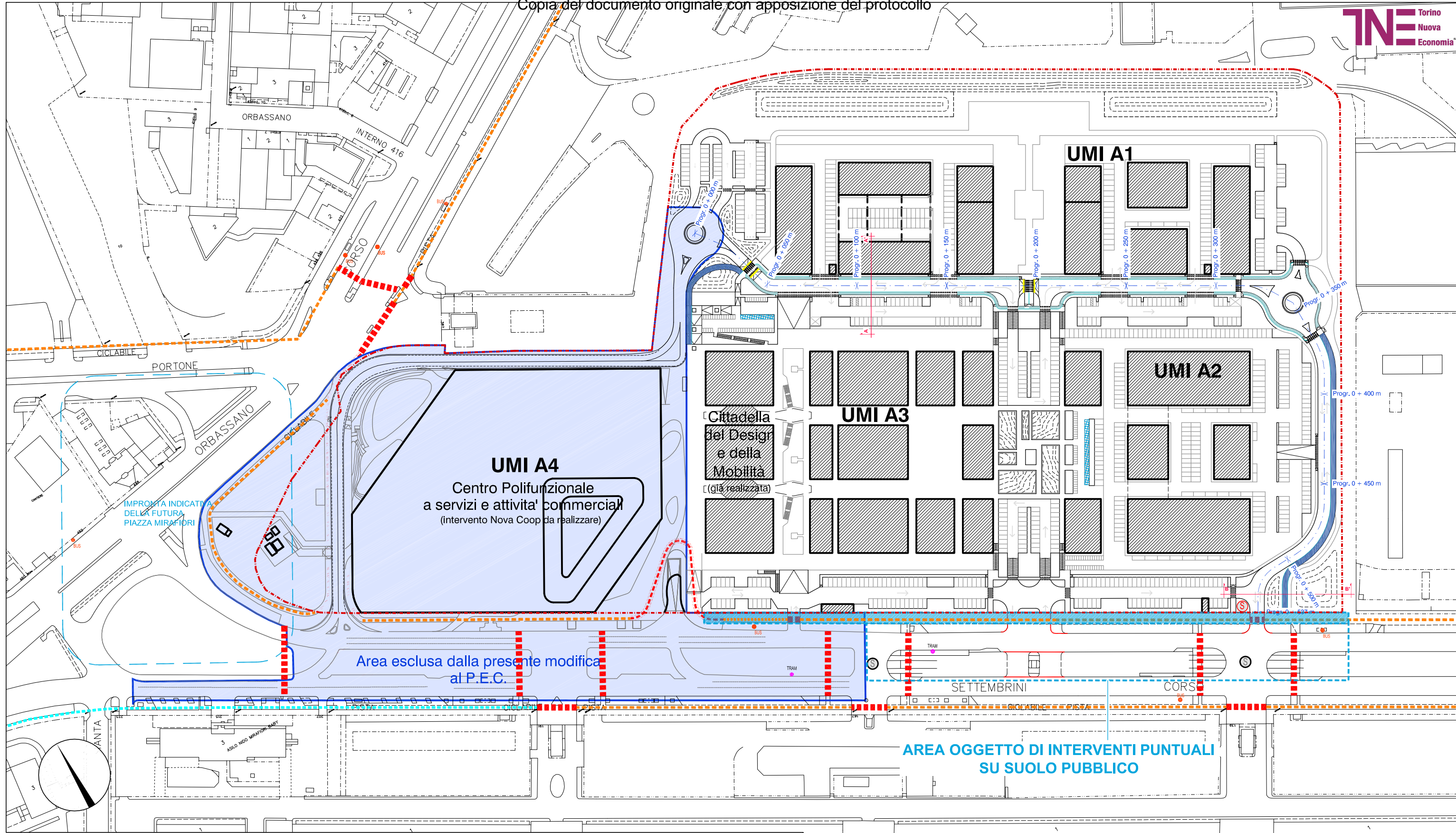
B.4.3v

1 / 1

SCALA

1:2.000

Arrivo: AOO 055, N. Prot. 00001969 del 15/06/2021



LEGENDA			
	PERIMETRO AMBITO 16.34 MIRAFIORI A		PISTA CICLABILE ESISTENTE
	SEMAFORIZZAZIONE ESISTENTE		PISTA CICLABILE ESISTENTE ATTRAVERSAMENTO VIABILITA'
	FERMATA BUS ESISTENTE		PISTA CICLABILE PREVISTA (PUMS CITTA' DI TORINO)
	FERMATA TRAM ESISTENTE		RIPROFILATURA BANCHINE ESISTENTI
	SEMAFORIZZAZIONE IN PROGETTO		PISTA CICLABILE PROGETTO SU SEDE SEPARATA BI-DIREZIONALE (L=3m)
	ATTRAVERSAMENTO PEDONALE-CICLABILE RIALZATO		PISTA CICLABILE PROGETTO SU SEDE SEPARATA MONO-DIREZIONALE (L=1,5m)
	ATTRAVERSAMENTO PEDONALE-CICLABILE A RASO		PISTA CICLABILE PROGETTO SEGNALATA SU PAVIMENTAZIONE (L=2,5m)
	RIFACIMENTO MANTO DI USURA E RIPARAZIONE PISTA CICLABILE E MARCIAPIEDI		PARCHEGGIO BICICLETTE COPERTO

Città di Torino - Zona Urbana di Trasformazione - Ambito 16.34 - Mirafiori A

MODIFICA PARZIALE AL PIANO ESECUTIVO CONVENZIONATO

Viabilità - Planimetria e sezioni di progetto

REV	DATA	DESCRIZIONE
00	Dicembre 2019	Presentazione Variante al PEC (DGC n. 2016 05336/009 del 22 novembre 2016)
01	Maggio 2020	Integrazioni per Modifica al PEC (Verbale Tavolo tecnico prot. n. 817 del 13 marzo 2020)
02	Gennaio 2021	Integrazioni per Conferenza dei Servizi OO.UU. (27 ottobre 2020)

TAVOLA

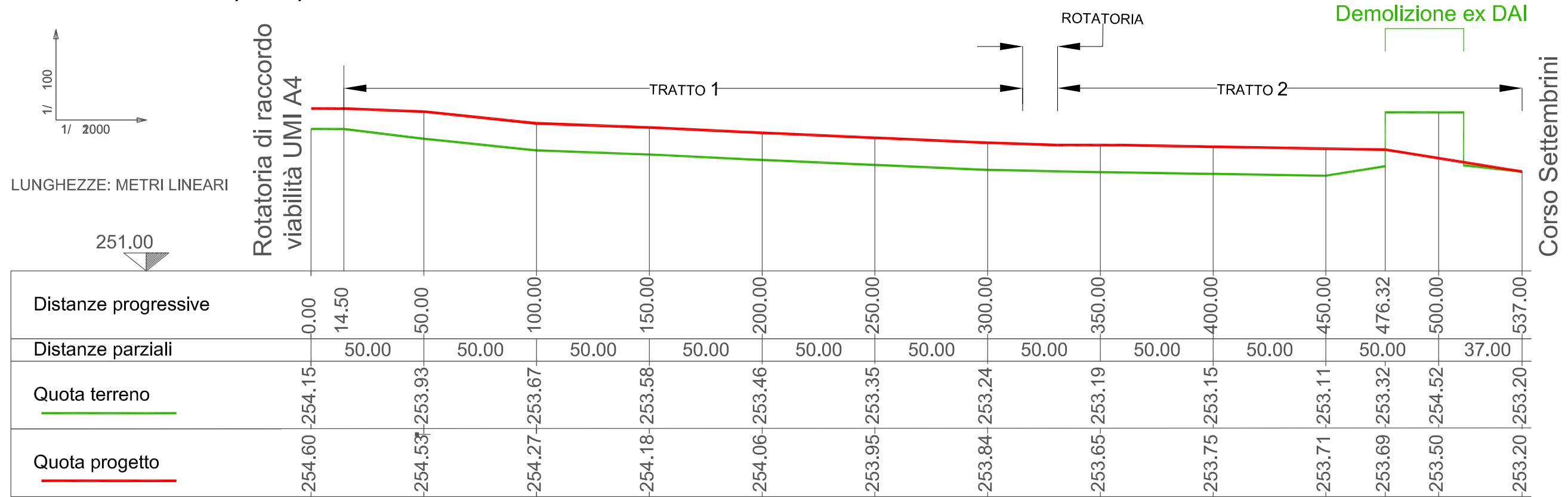
B.4.4v

1 / 7

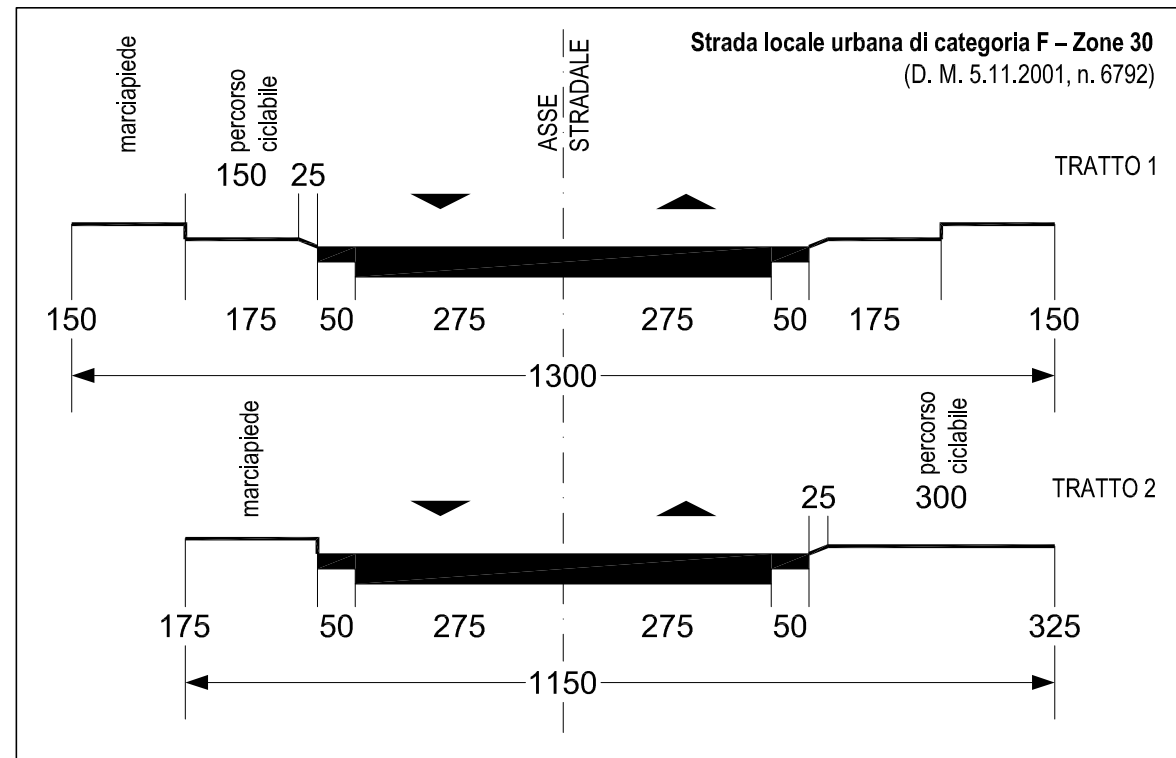
SCALA

1:2.000

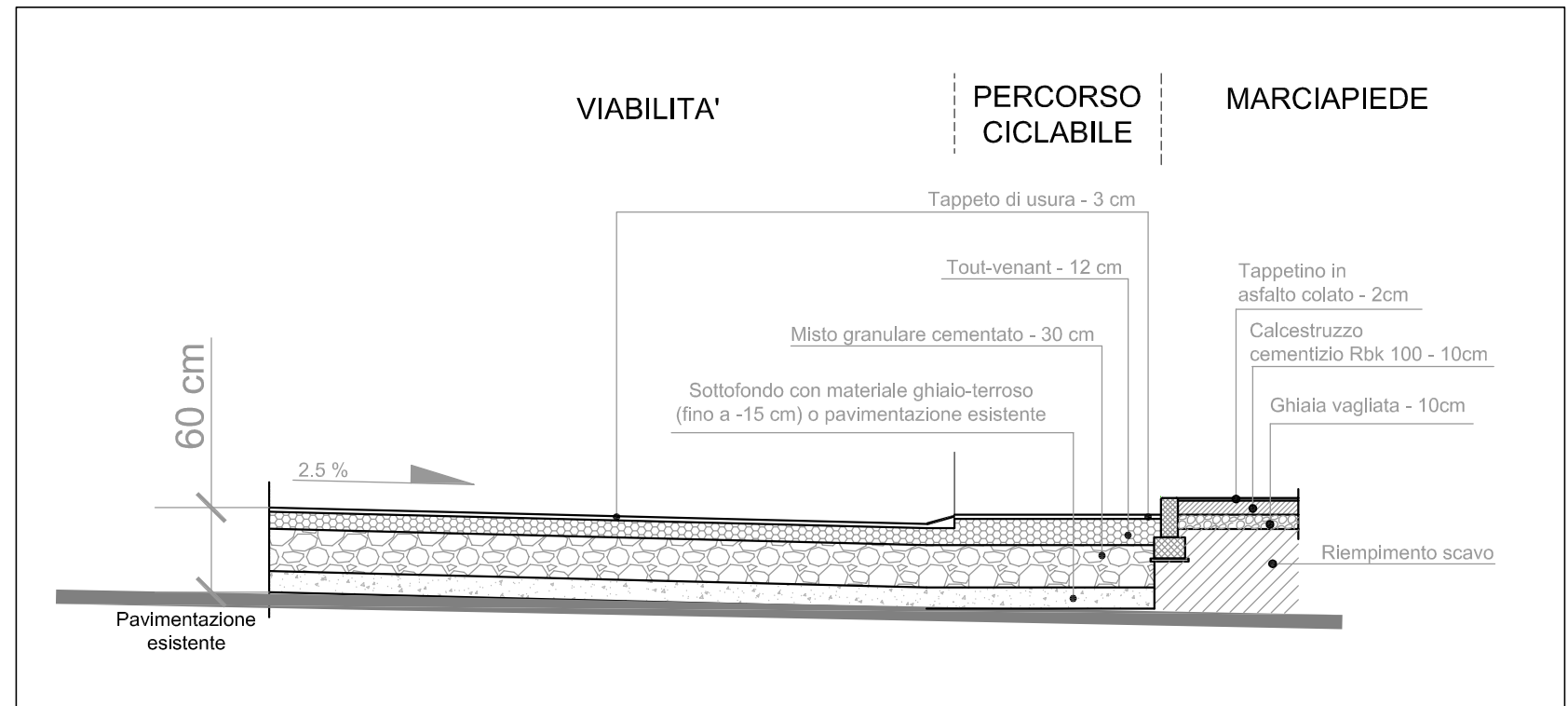
VIABILITA' UMI A1, A2, A3 - PROFILO



SEZIONI STRADALI TIPO - 1:100



PARTICOLARE PACCHETTO STRADALE - 1:50



Arrivo: AOO 055, N. Prot. 00001969 del 15/06/2021

Città di Torino - Zona Urbana di Trasformazione - Ambito 16.34 - Mirafiori A

MODIFICA PARZIALE AL PIANO ESECUTIVO CONVENZIONATO

Viabilità - Planimetria e sezioni di progetto

REV	DATA	DESCRIZIONE
00	Dicembre 2019	Presentazione Variante al PEC (DGC n. 2016 05336/009 del 22 novembre 2016)
01	Maggio 2020	Integrazioni per Modifica al PEC (Verbale Tavolo tecnico prot. n. 817 del 13 marzo 2020)
02	Gennaio 2021	Integrazioni per Conferenza dei Servizi OO.UU. (27 ottobre 2020)

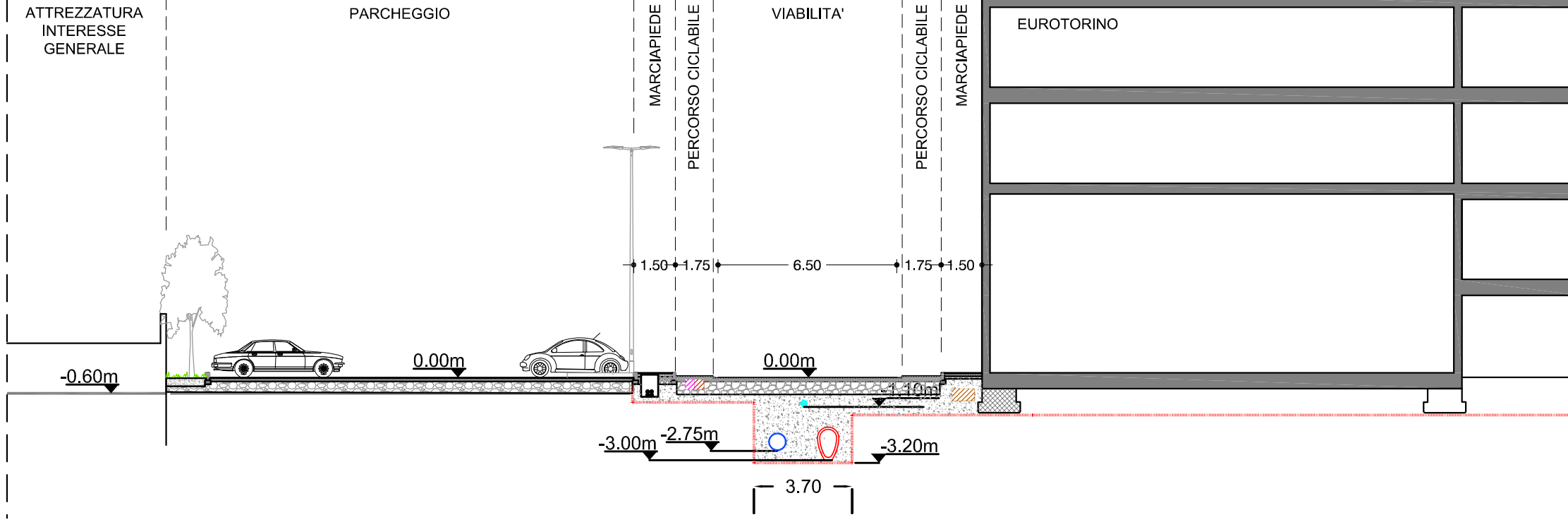
TAVOLA

B.4.4v

2 / 7

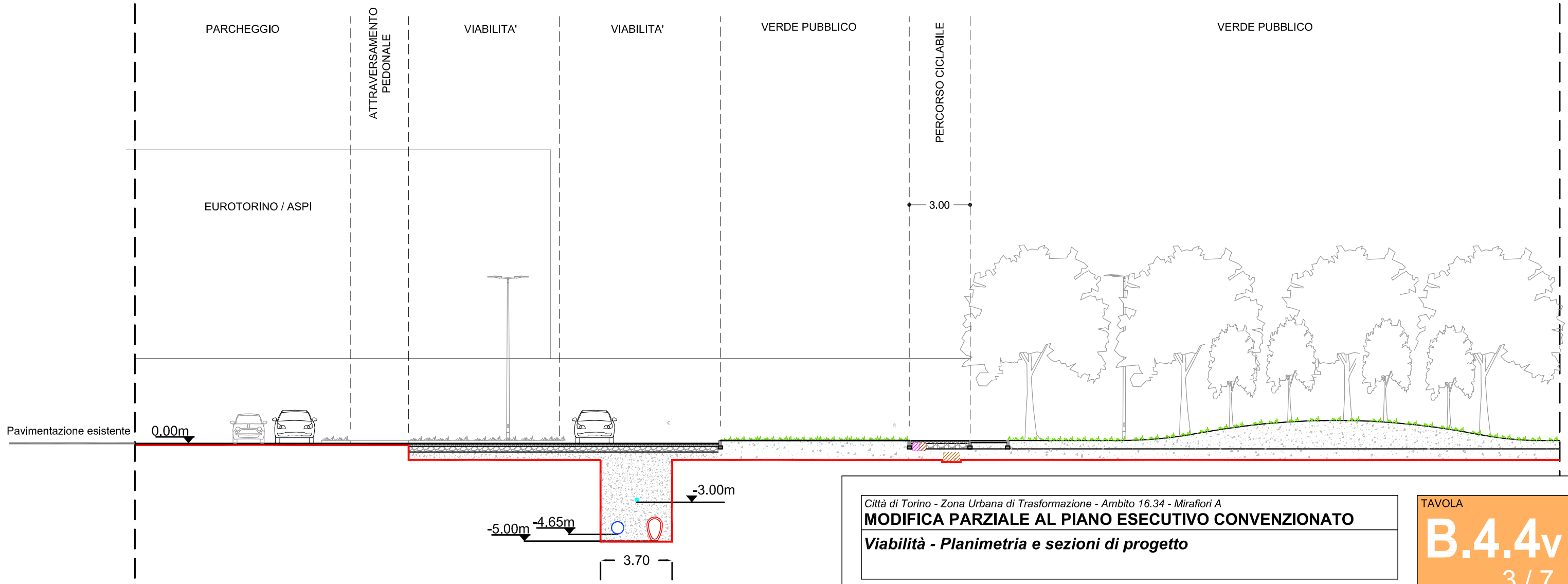
SCALA

SEZIONE A - A'



- Piano pavimentazione esistente
- Profilo di scavo
- Collettore principale fogna nera dim. 700x1050
- Collettore principale fogna bianca Ø600-800-1000
- Condotta principale acquedotto Ø200
- Bauletto dim. 700x400 per cavidotti reti tecnologiche
- Sezione posa cavi elettrici MT
- Riporto terreno vegetale 0.50m

SEZIONE B - B'



Città di Torino - Zona Urbana di Trasformazione - Ambito 16.34 - Mirafiori A
MODIFICA PARZIALE AL PIANO ESECUTIVO CONVENZIONATO
Viabilità - Planimetria e sezioni di progetto

REV	DATA	DESCRIZIONE
00	Dicembre 2019	Presentazione Variante al PEC (DGC n. 2016 05336/009 del 22 novembre 2016)
01	Maggio 2020	Integrazioni per Modifica al PEC (Verbale Tavolo tecnico prot. n. 817 del 13 marzo 2020)
02	Gennaio 2021	Integrazioni per Conferenza dei Servizi OO.UU. (27 ottobre 2020)

TAVOLA
B.4.4v
 3 / 7
 SCALA
1:200

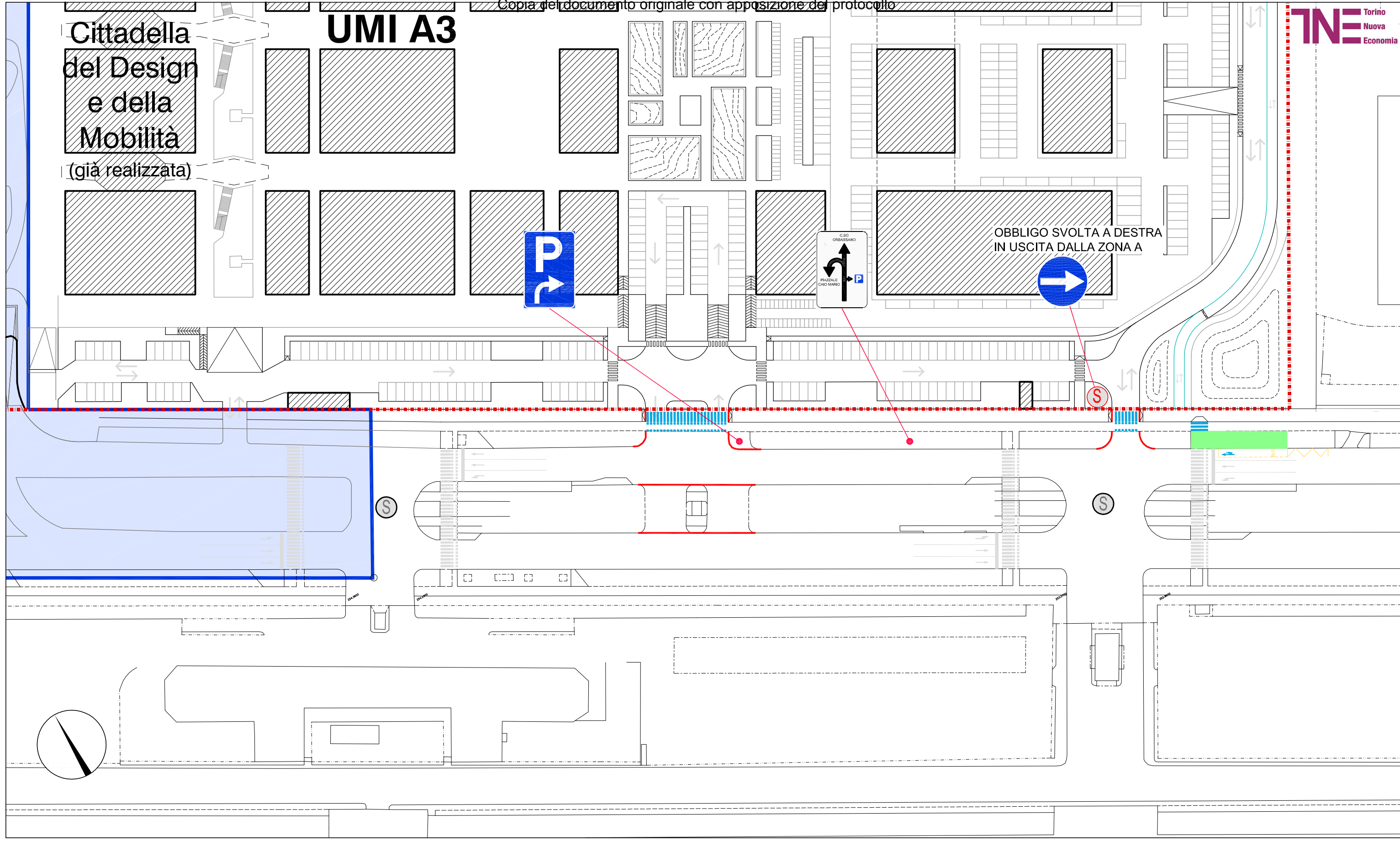
Arrivo: AOO 055, N. Prot. 00001969 del 15/06/2021

**Cittadella
del Design
e della
Mobilità**
(già realizzata)

UMI A3

OBBLIGO SVOLTA A DESTRA
IN USCITA DALLA ZONA A

Arrivo: AOO 055, N. Prot. 00001969 del 15/06/2021



LEGENDA

- PERIMETRO AMBITO 16.34 MIRAFIORI A
- INTERVENTI DI COMPETENZA DELLA UMI A4
- SEMAFORIZZAZIONE ESISTENTE
- SEMAFORIZZAZIONE IN PROGETTO
- RIPROFILATURA BANCHINE ESISTENTI
- SEGNALETICA ORIZZONTALE ESISTENTE
- FERMATA GTT ESISTENTE
- SEGNALETICA ORIZZONTALE NUOVA O MODIFICATA
- ADEGUAMENTO FERMATA GTT ESISTENTE (cfr. TAV. B.4.4v 7/7)

Città di Torino - Zona Urbana di Trasformazione - Ambito 16.34 - Mirafiori A

MODIFICA PARZIALE AL PIANO ESECUTIVO CONVENZIONATO

Viabilità - Planimetria e sezioni di progetto
MODIFICHE VIABILITA' C.SO SETTEMBRINI

REV	DATA	DESCRIZIONE
00	Dicembre 2019	Presentazione Variante al PEC (DGC n. 2016 05336/009 del 22 novembre 2016)
01	Maggio 2020	Integrazioni per Modifica al PEC (Verbale Tavolo tecnico prot. n. 817 del 13 marzo 2020)
02	Gennaio 2021	Integrazioni per Conferenza dei Servizi OO.UU. (27 ottobre 2020)

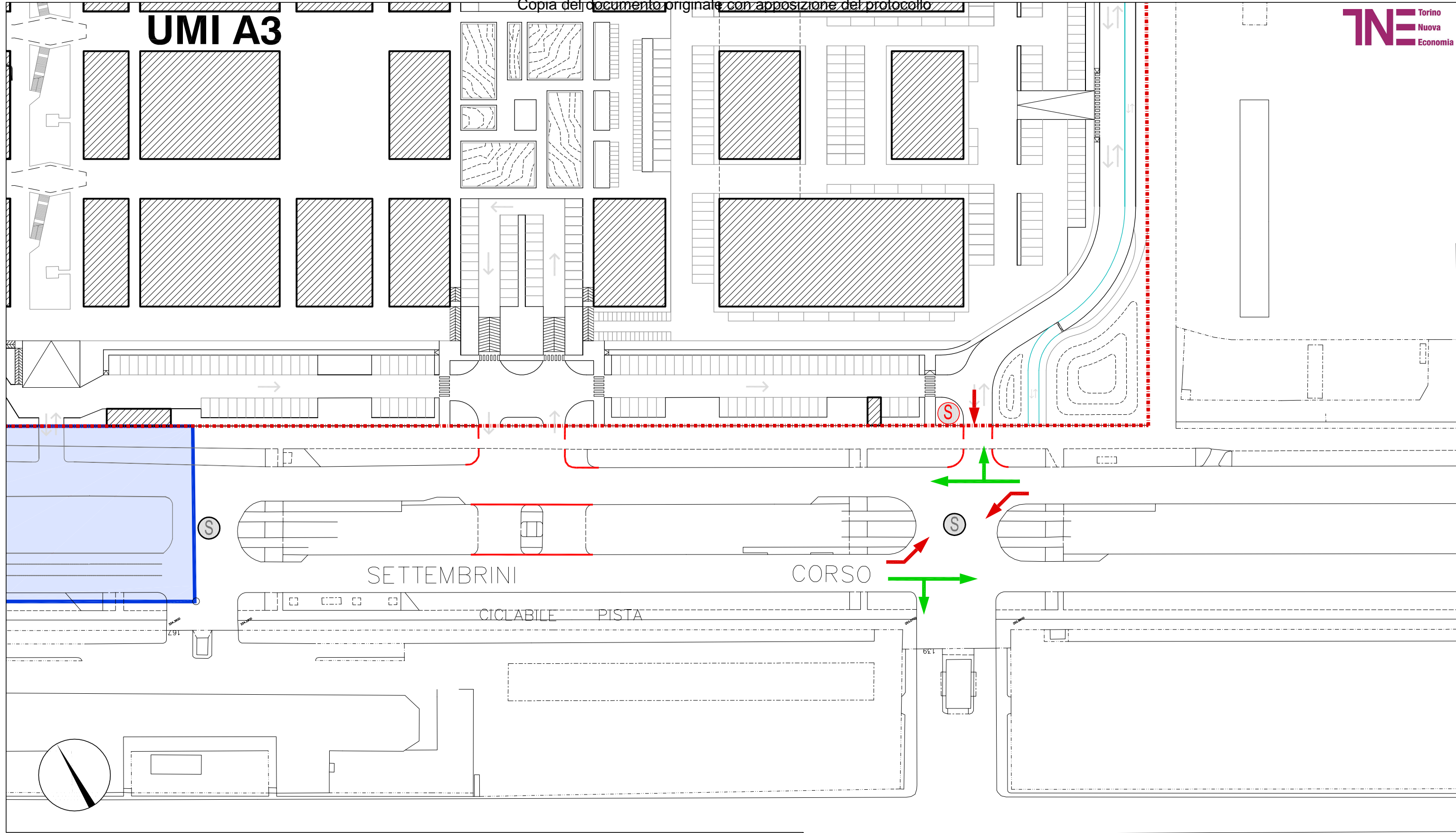
TAVOLA

B.4.4v
4 / 7

SCALA
1:1.000

UMI A3

Arrivo: AOO 055, N. Prot. 00001969 del 15/06/2021



LEGENDA

- PERIMETRO AMBITO 16.34 MIRAFIORI A
- INTERVENTI DI COMPETENZA DELLA UMI A4
- S SEMAFORIZZAZIONE ESISTENTE
- S SEMAFORIZZAZIONE IN PROGETTO

Città di Torino - Zona Urbana di Trasformazione - Ambito 16.34 - Mirafiori A
MODIFICA PARZIALE AL PIANO ESECUTIVO CONVENZIONATO

Viabilità - Planimetria e sezioni di progetto
FASI SEMAFORICHE - FASE 1

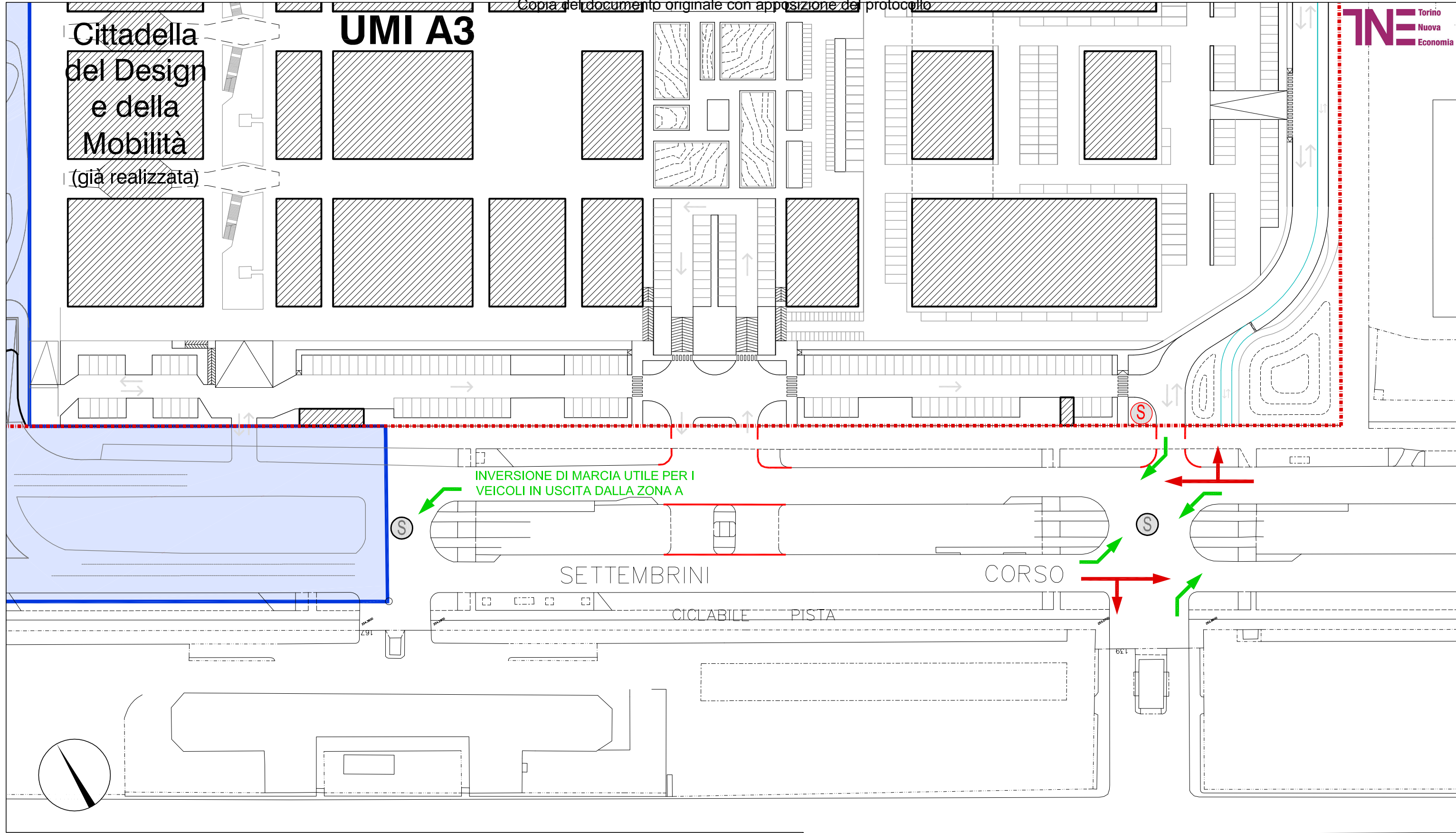
REV	DATA	DESCRIZIONE
00	Dicembre 2019	Presentazione Variante al PEC (DGC n. 2016 05336/009 del 22 novembre 2016)
01	Maggio 2020	Integrazioni per Modifica al PEC (Verbale Tavolo tecnico prot. n. 817 del 13 marzo 2020)
02	Gennaio 2021	Integrazioni per Conferenza dei Servizi OO.UU. (27 ottobre 2020)

TAVOLA
B.4.4v
5 / 7
SCALA
1:1.000

Cittadella del Design e della Mobilità (già realizzata)

UMI A3

Arrivo: AOO 055, N. Prot. 00001969 del 15/06/2021



LEGENDA

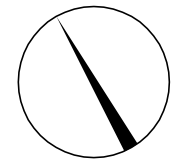
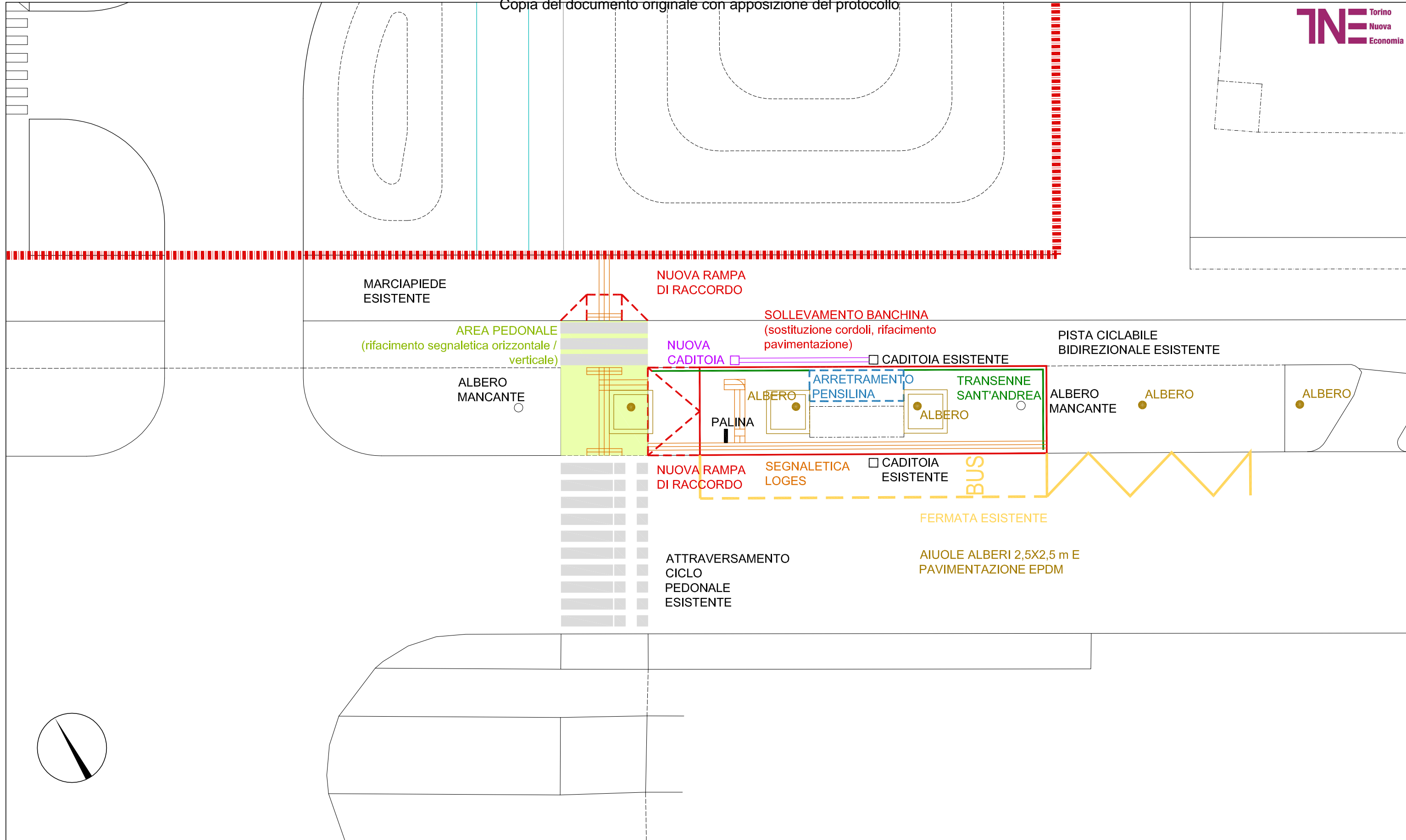
- PERIMETRO AMBITO 16.34 MIRAFIORI A
- INTERVENTI DI COMPETENZA DELLA UMI A4
- SEMAFORIZZAZIONE ESISTENTE
- SEMAFORIZZAZIONE IN PROGETTO

Città di Torino - Zona Urbana di Trasformazione - Ambito 16.34 - Mirafiori A
MODIFICA PARZIALE AL PIANO ESECUTIVO CONVENZIONATO
Viabilità - Planimetria e sezioni di progetto
FASI SEMAFORICHE - FASE 2

REV	DATA	DESCRIZIONE
00	Dicembre 2019	Presentazione Variante al PEC (DGC n. 2016 05336/009 del 22 novembre 2016)
01	Maggio 2020	Integrazioni per Modifica al PEC (Verbale Tavolo tecnico prot. n. 817 del 13 marzo 2020)
02	Gennaio 2021	Integrazioni per Conferenza dei Servizi OO.UU. (27 ottobre 2020)

TAVOLA
B.4.4v
 6 / 7
 SCALA
1:1.000

Arrivo: AOO 055, N. Prot. 00001969 del 15/06/2021



LEGENDA		LAVORAZIONI PREVISTE	
	PERIMETRO AMBITO 16.34 MIRAFIORI A	- SCARIFICHE	- POSIZIONAMENTO TRANSENNE
		- RIMOZIONE CORDOLI	- SEGNALETICA LOGES
		- SMONTAGGIO/RIMONTAGGIO PENSILINA	- NUOVO TAPPETO BITUMINOSO
		- POSA NUOVI CORDOLI	- PAVIMENTAZIONE EPDM AIUOLE ALBERI
		- RIFACIMENTO BANCHINA E RAMPA DI RACCORDO	- SEGNALETICA VERTICALE / ORIZZONTALE
		- REALIZZAZIONE SCIVOLO SU MARCIAPIEDI	
		- NUOVA CADITOIA RACCOLTA ACQUA	
		- ARMADIO ELETTRICO	

Città di Torino - Zona Urbana di Trasformazione - Ambito 16.34 - Mirafiori A

MODIFICA PARZIALE AL PIANO ESECUTIVO CONVENZIONATO

Viabilità - Planimetria e sezioni di progetto
INTERVENTI SU FERMATA GTT ESISTENTE

REV	DATA	DESCRIZIONE
00	Dicembre 2019	Presentazione Variante al PEC (DGC n. 2016 05336/009 del 22 novembre 2016)
01	Maggio 2020	Integrazioni per Modifica al PEC (Verbale Tavolo tecnico prot. n. 817 del 13 marzo 2020)
02	Gennaio 2021	Integrazioni per Conferenza dei Servizi OO.UU. (27 ottobre 2020)

TAVOLA

B.4.4v

7 / 7

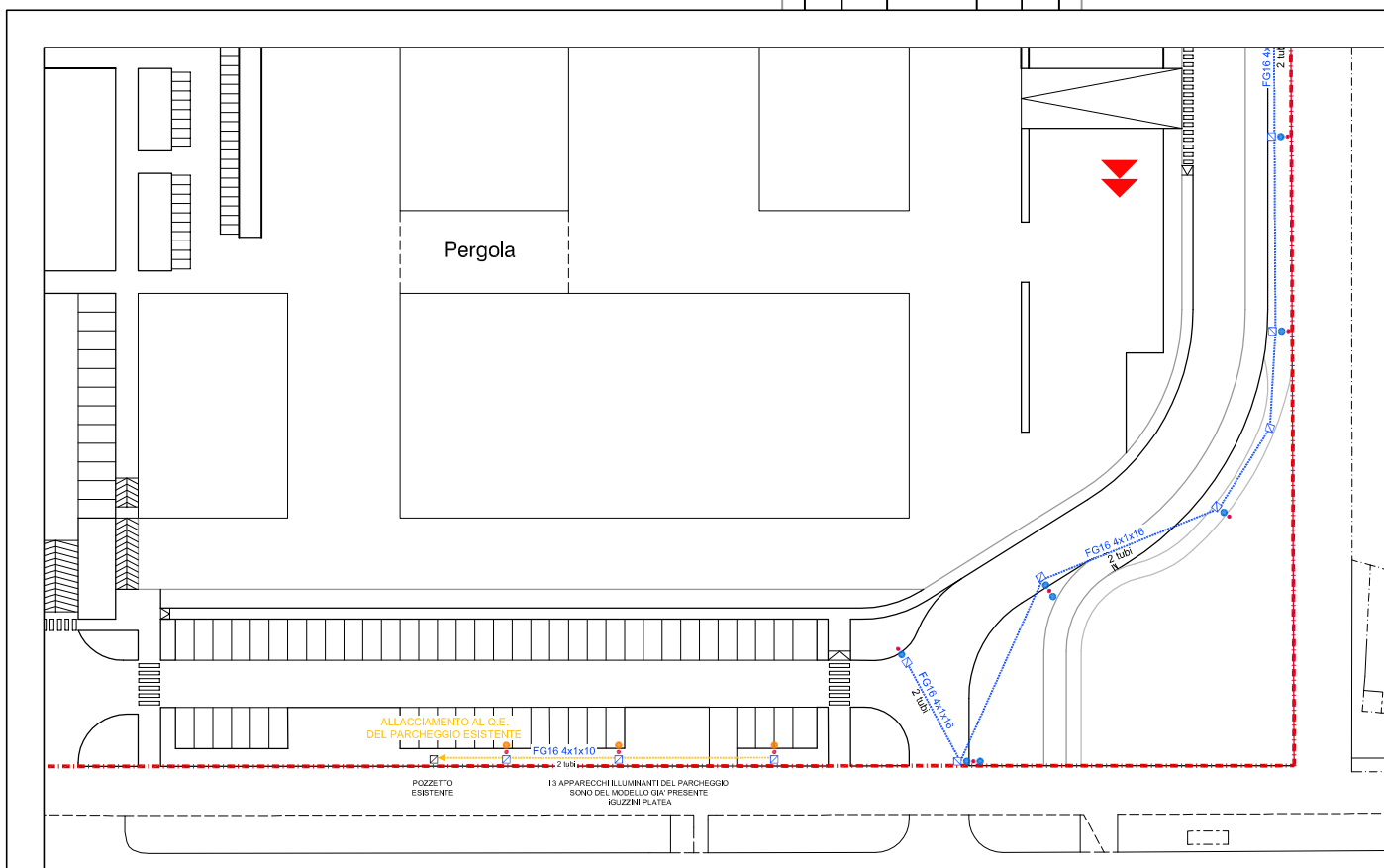
SCALA

1:200

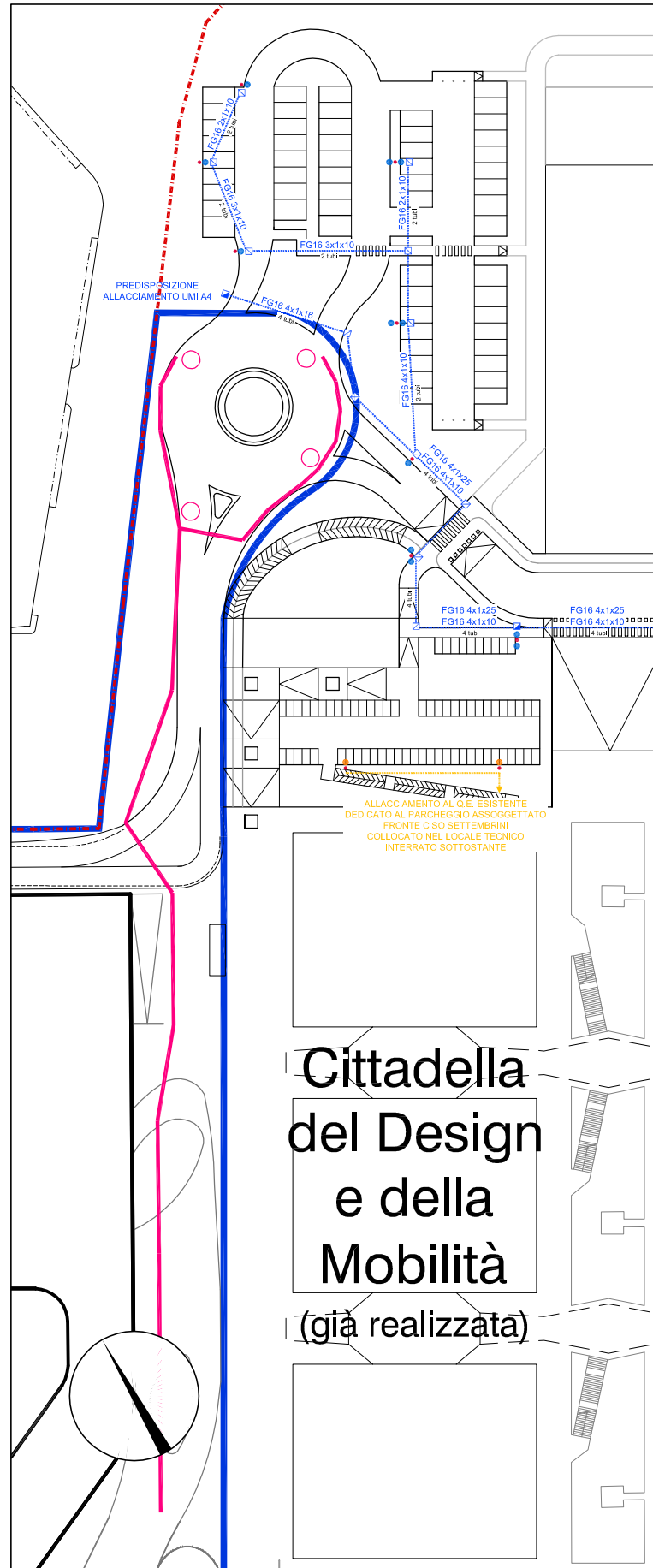
UMI A1

UMI A2

**Cittadella
del Design
e della
Mobilità**
(già realizzata)



ALLACCIAMENTO AL Q.E. ESISTENTE
DEDICATO AL PARCHEGGIO ASSOGEETTATO
FRONTE C.SO SETTEMBRINI
COLLOCATO NEL LOCALE TECNICO
INTERRATO SOTTOSTANTE



LEGENDA	
	16.34 MIRAFIORI A Q.E. illuminazione armadio doppio scomparto in vetroresina IP6 con basamento e porte
	Cavidotto in PE HD doppia parete, corrugato, De= 110 mm, in cassetto in cls
	Palo Conico Ø 162 x 4 x 9000 mm, 8200 mm f.t.
	1 apparecchio testa palo TIPO "AEC ITALO 1 0F3 4.5-4M STW DA"
	2 apparecchi testa palo con sbraccio a Y tipo "AEC ITALO 1 0F3 4.5-4M STW DA"

OPERE IN PROGETTO	
	Rete Illuminazione Pubblica
	Rete Illuminazione assoggettata all'uso pubblico

N.B.: QUANTO NON ESPRESSAMENTE INDICATO SUL
DISEGNO E' DA INTENDERSI REALIZZATO SECONDO LE
SPECIFICHE IREN DI CUI ALLE SCHEDE SEGUENTI

Città di Torino - Zona Urbana di Trasformazione - Ambito 16.34 - Mirafiori A

MODIFICA PARZIALE AL PIANO ESECUTIVO CONVENZIONATO

Illuminazione Pubblica

REV	DATA	DESCRIZIONE
00	Dicembre 2019	Presentazione Variante al PEC (DGC n. 2016 05336/009 del 22 novembre 2016)
01	Maggio 2020	Integrazioni per Modifica al PEC (Verbale Tavolo tecnico prot. n. 817 del 13 marzo 2020)
02	Gennaio 2021	Integrazioni per Conferenza dei Servizi OO.UU. (27 ottobre 2020)

TAVOLA

B.4.5.1v
1 / 4

SCALA
1:1.000

Arrivo: AOO 055, N. Prot. 00001969 del 15/06/2021



disegno n.
93-IP0-1/11

data
29/10/1993

scala

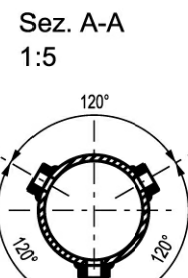
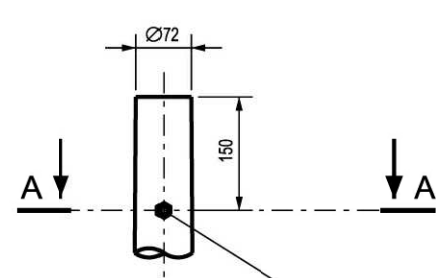
aggiornamenti
a) 05/06/95
b) 27/09/95
c) 30/01/97
d) 11/03/99
e) 09/01/2007
f) 19/11/2010

PALO TRONCO CONICO a sezione circolare

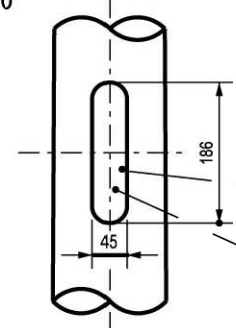
Lunghezza	9000
Diametro di testa	72
Diametro di base	162
Spessore	4
Lamiera	Fe 360-B UNI 10025

MATRICOLA IREN n. **50006**

PARTICOLARE TESTA PALO
1:10



PARTICOLARE ASOLA
PER DERIVAZIONI
1:10



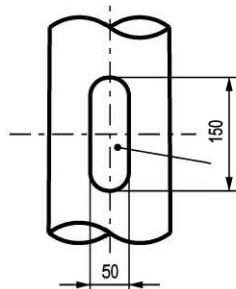
Dado M 10 saldato
al palo con foro
passante

Portella con
chiave triangolare
intercambiabile con
portella "La Conchiglia"
mod. SMV/114-153

Asola 45x186 mm
con portello a filo
palo

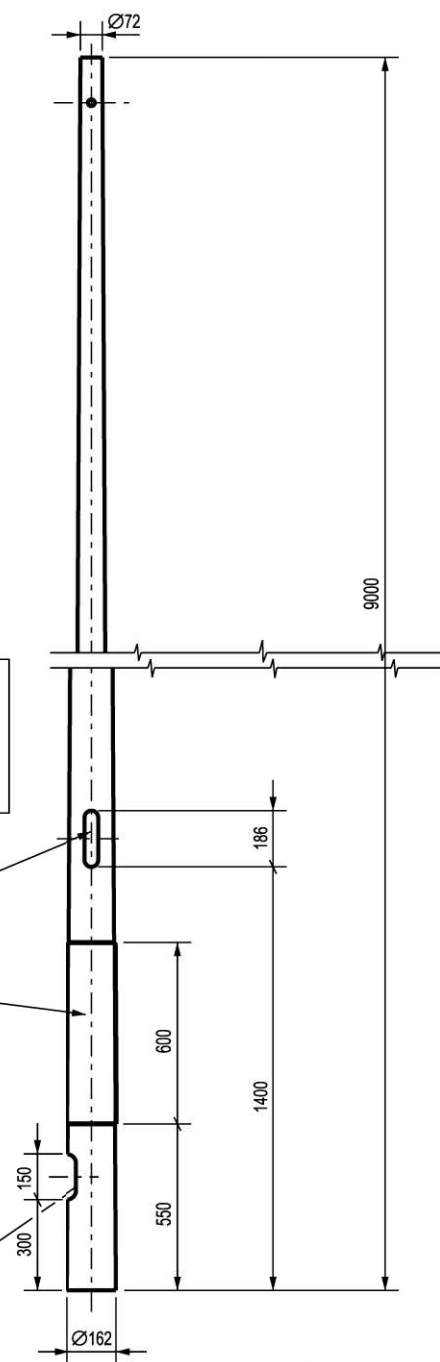
Manicotto di rinforzo
saldato al palo
spessore 4 mm

PARTICOLARE ASOLA
INGRESSO CAVI, RUOTATA
DI 90° RISPETTO ALL'ASOLA
DI DERIVAZIONE - 1:10



Asola ingresso
cavi - 50x150 mm

COMPLESSIVO 1:25



Misure in mm.



disegno n.
93-IP0-1/107

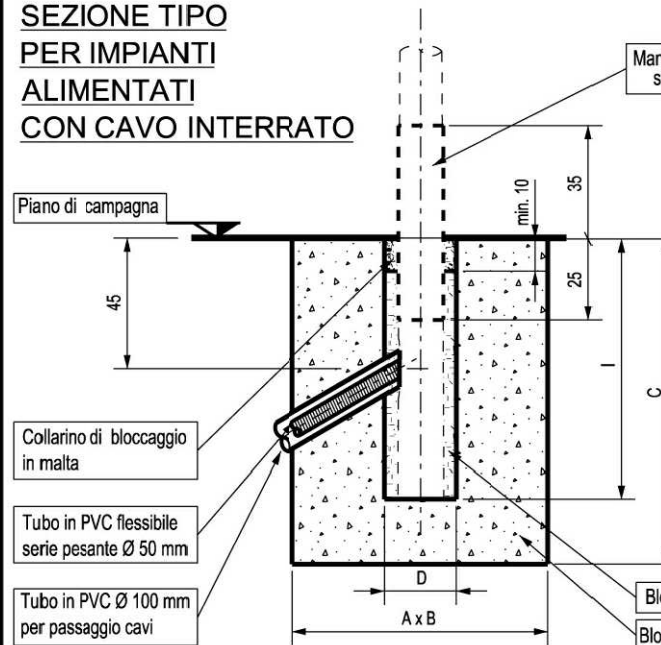
data
12/10/1999

scala

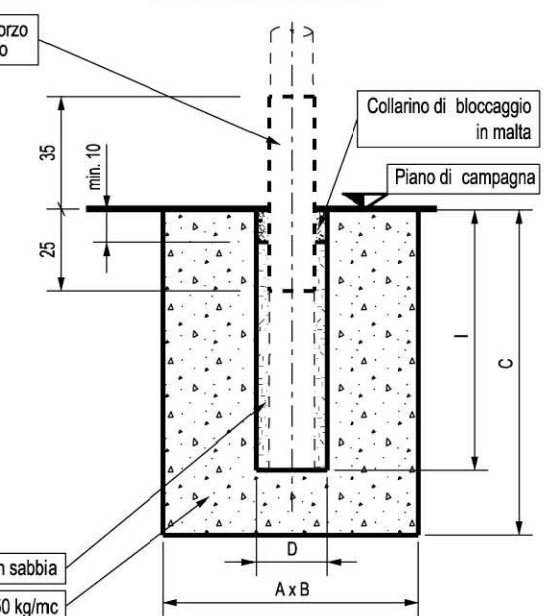
aggiornamenti
a) 09/08/2000
b) 19/12/2002
c) 28/04/2003
d) 21/04/2004
e) 22/06/2004
f) 08/01/2007
g) 21/05/2013
h) 12/05/2014

ILLUMINAZIONE PUBBLICA BLOCCHI DI FONDAZIONE PER PALI A INFISSIONE

SEZIONE TIPO
PER IMPIANTI
ALIMENTATI
CON CAVO INTERRATO



SEZIONE TIPO
PER IMPIANTI ALIMENTATI
IN LINEA AEREA



PALO		BLOCCO DI FONDAZIONE		
Matricola	Lunghezza totale	Infissione [I]	Dimensioni [A x B x C]	Diam. foro [D]
52800 - 52801	3,70 m	50 cm	60x60x70 cm	20 cm
52505	4,60 m	50 cm	60x60x70 cm	20 cm
52379	5,60 m	60 cm	60x60x70 cm	20 cm
52409	7,00 m	60 cm	80x80x80 cm	25 cm
50006	9,00 m	80 cm	90x90x100 cm	25 cm
52512	9,00 m - L.aerea-tipo N	80 cm	90x90x100 cm	30 cm
52651	9,00 m - Rastremato	80 cm	90x90x100 cm	20 cm
52443	9,90 m	100 cm	90x90x120 cm	25 cm
52440 - 51302	10,00 m	100 cm	90x90x120 cm	25 cm
52441	11,00 m	100 cm	100x100x120 cm	25 cm
52442	12,50 m	100 cm	110x110x120 cm	30 cm
50008	12,80 m	100 cm	110x110x120 cm	30 cm
52513	9,00 m - L.aerea-tipo P	80 cm	120x120x120 cm	40 cm
52514	9,00 m - L.aerea-tipo V	80 cm	120x120x130 cm	50 cm
52382	10,50 m - Palo da tesata	100 cm	120x120x130 cm	50 cm
52508	9,00 m - L.aerea-tipo C	80 cm	120x120x150 cm	50 cm
	URBANO LUCE	83 cm	120x120x120 cm	50 cm
	10,00 m - Promis.-tipo D	100 cm	140x140x120 cm	35 cm
52741	9,00 m - L. aerea-tipo S	80 cm	140x140x150 cm	50 cm
	10,00 m - Promis.-tipo E	100 cm	180x180x120 cm	40 cm
	10,00 m - Promis.-tipo H	100 cm	210x210x120 cm	50 cm
	10,00 m - Promis.-tipo L	100 cm	230x230x120 cm	55 cm
	10,00 m - Palo cornucopia	150 cm	160x160x180 cm	50 cm
51299	16,00 m	150 cm	150x150x170 cm	50 cm

Misure in cm.

TAVOLA

B.4.5.1V
2 / 4

SCALA

Città di Torino - Zona Urbana di Trasformazione - Ambito 16.34 - Mirafiori A
MODIFICA PARZIALE AL PIANO ESECUTIVO CONVENZIONATO

**Illuminazione Pubblica
SPECIFICHE IREN**

REV	DATA	DESCRIZIONE
00	Dicembre 2019	Presentazione Variante al PEC (OGC n. 2016 05336/009 del 22 novembre 2016)
01	Maggio 2020	Integrations per Modifica al PEC (Verbale Tavolo tecnico prot. n. 817 del 13 marzo 2020)
02	Gennaio 2021	Integrations per Conferenza dei Servizi OO.UU. (27 ottobre 2020)

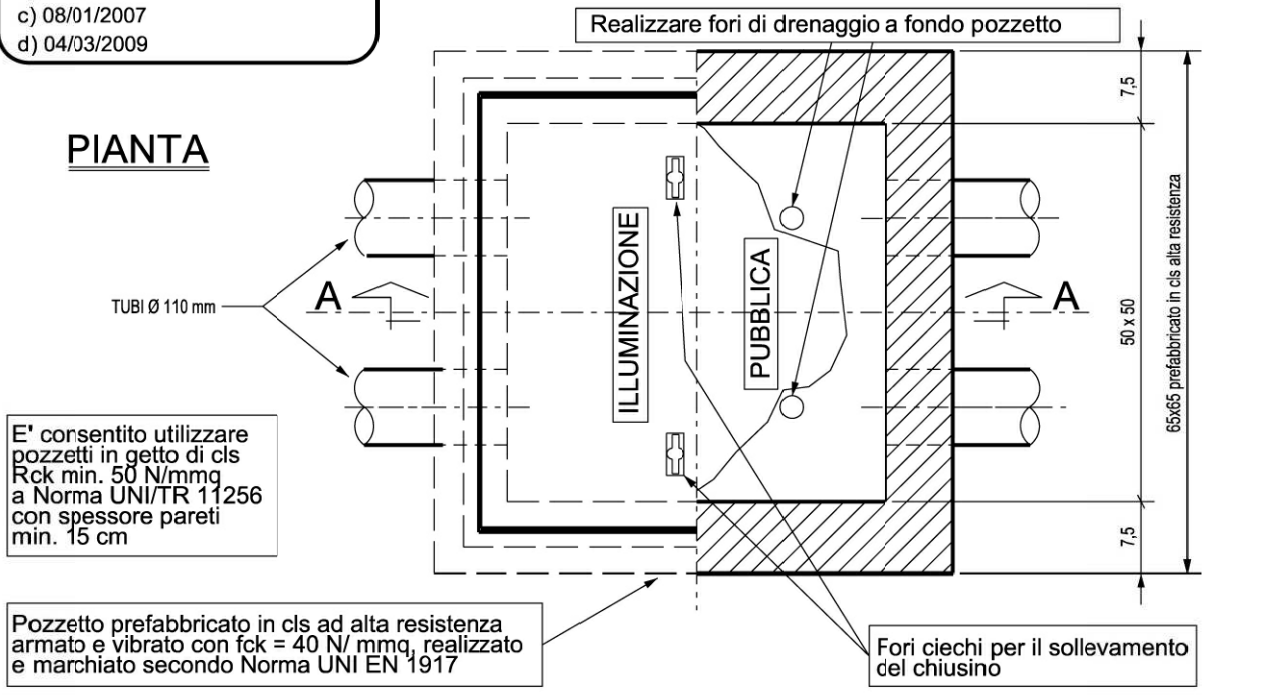




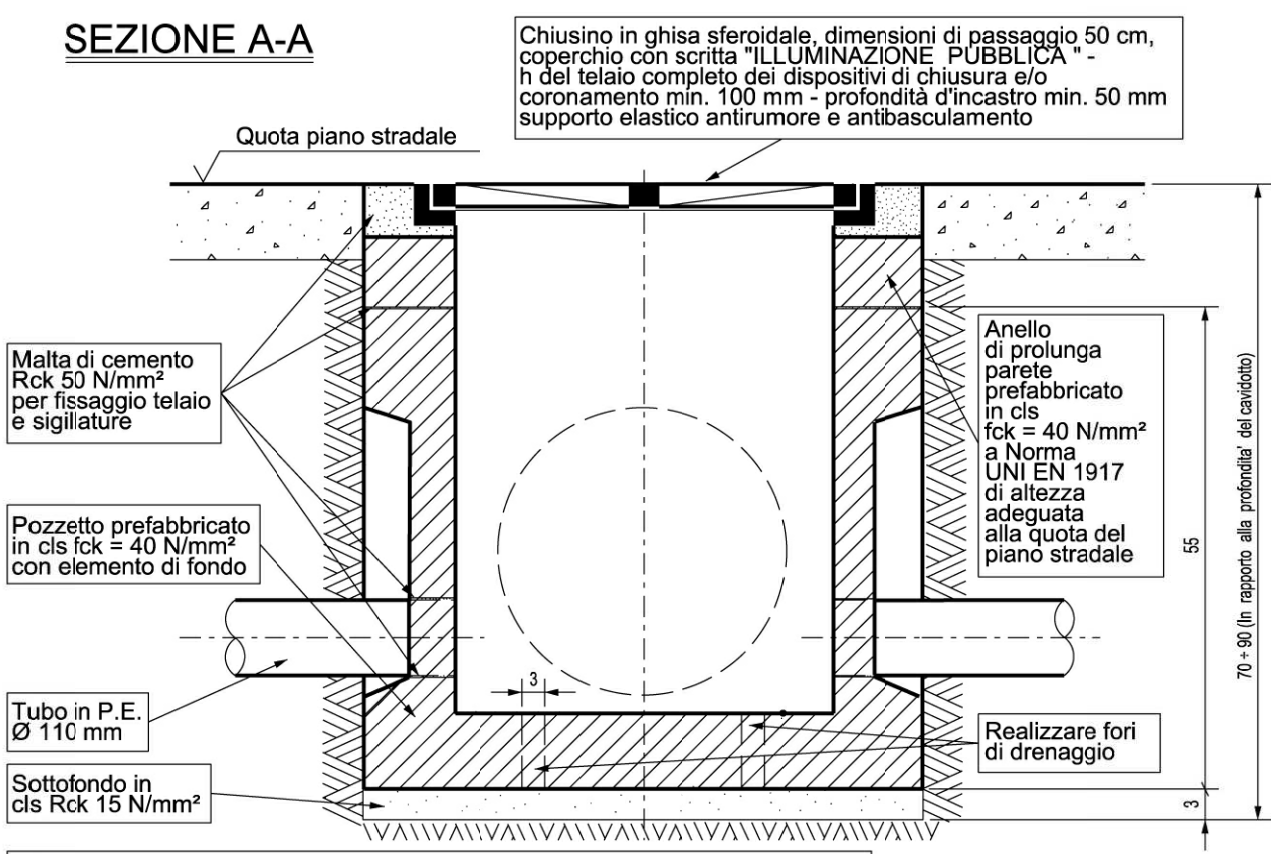
disegno n.
93-IP0-1/116
data
09/04/1998
scala
1:10
aggiornamenti
a) 04/02/1999 e) 09/05/2014
b) 16/10/2003
c) 08/01/2007
d) 04/03/2009

ILLUMINAZIONE PUBBLICA
POZZETTO ISPEZIONABILE
STRUTTURA IN CEMENTO PREFABBRICATO
CHIUSINO D400 IN GHISA SFEROIDALE
DIMENSIONE DI PASSAGGIO 50x50 cm
Realizzato secondo le prescrizioni della Norma UNI/TR 11256

PIANTA



SEZIONE A-A

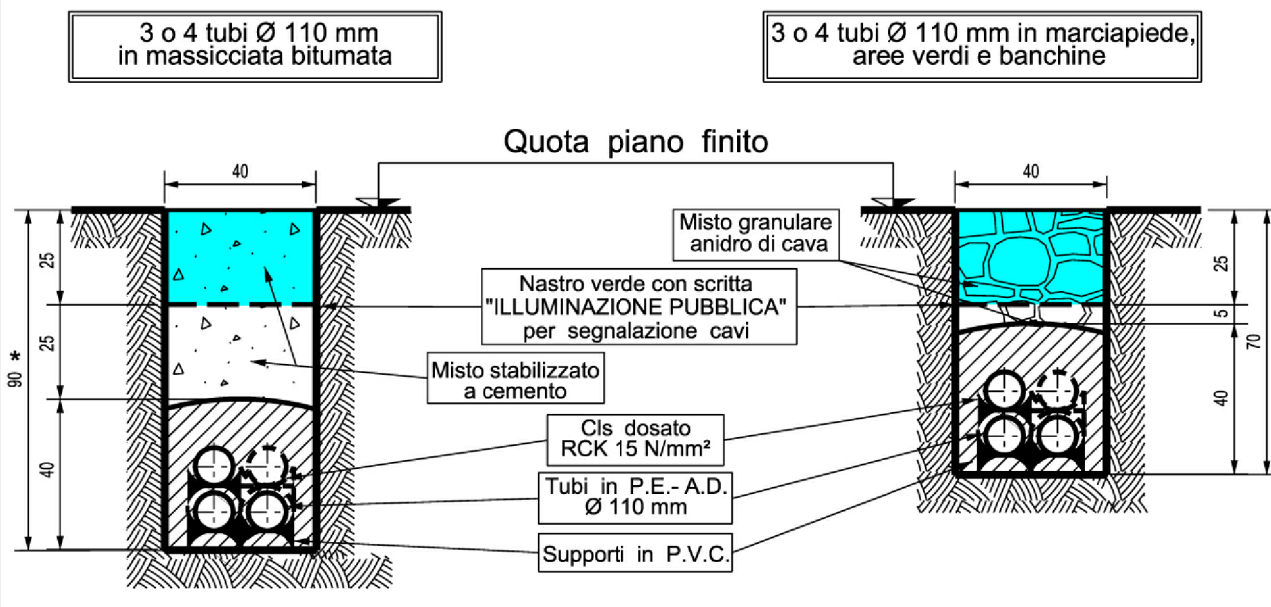
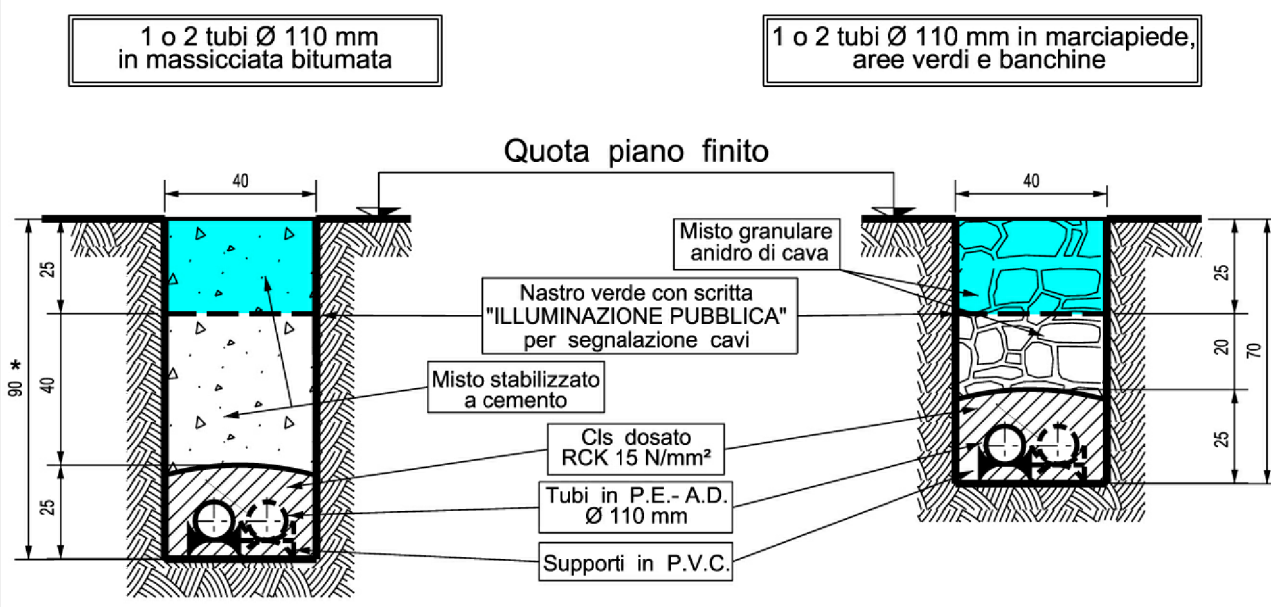


disegno n.
93-IP0-1/100
data
09/04/1998
scala
1:20
aggiornamenti
a) 19/05/2003 e) 09/05/2014
b) 16/10/2003
c) 08/01/2007
d) 08/04/2008

ILLUMINAZIONE PUBBLICA
CAVIDOTTO

SEZIONE TIPO

N.B. LO STRATO TERMINALE E' DA INTENDERSI REALIZZATO IN CONFORMITA' ALLE PAVIMENTAZIONI DEL PROGETTO DELLE OO.UU.



* In condizioni particolari la profondità di scavo sarà indicata dalla D.L. e comunque non inferiore a 90 cm


Tubi in P.E.-A.D. diametro nominale 110 mm tolleranza +2,0 mm, diametro interno minimo 82 mm secondo norma CEI EN 50086-2-4 classificazione 23-46

Misure in cm.

Città di Torino - Zona Urbana di Trasformazione - Ambito 16.34 - Mirafiori A

MODIFICA PARZIALE AL PIANO ESECUTIVO CONVENZIONATO
Illuminazione Pubblica SPECIFICHE IREN

REV	DATA	DESCRIZIONE
00	Dicembre 2019	Presentazione Variante al PEC (OGC n. 2016 05336/009 del 22 novembre 2016)
01	Maggio 2020	Integrations per Modifica al PEC (Verbale Tavola tecnica prot. n. 817 del 13 marzo 2020)
02	Gennaio 2021	Integrations per Conferenza dei Servizi OO.UU. (27 ottobre 2020)



Arrivo: AOO 055, N. Prot. 00001969 del 15/06/2021



**ILLUMINAZIONE PUBBLICA
PARTICOLARE DERIVAZIONE ELETTRICA
ALL'APPARECCHIO ENTRO PALO**

disegno n.
93-IP0-1/112
data
29/10/1993
scala

aggiornamenti
a) 07/04/98 e) 14/05/2014
b) 08/01/2004 f) 15/09/2016
c) 11/12/2006 f) 01/09/2017
d) 08/01/2007

Condotto bipolare
2x2,5 mm²
FG16OR-0,6/1kV

Alimentazione apparecchio
di illuminazione posato a
testa palo - su braccio o
su tesata

Realizzare
la testa
del cavo

Morsetti volanti
isolati a mantello
con piastrina
antiranciatura

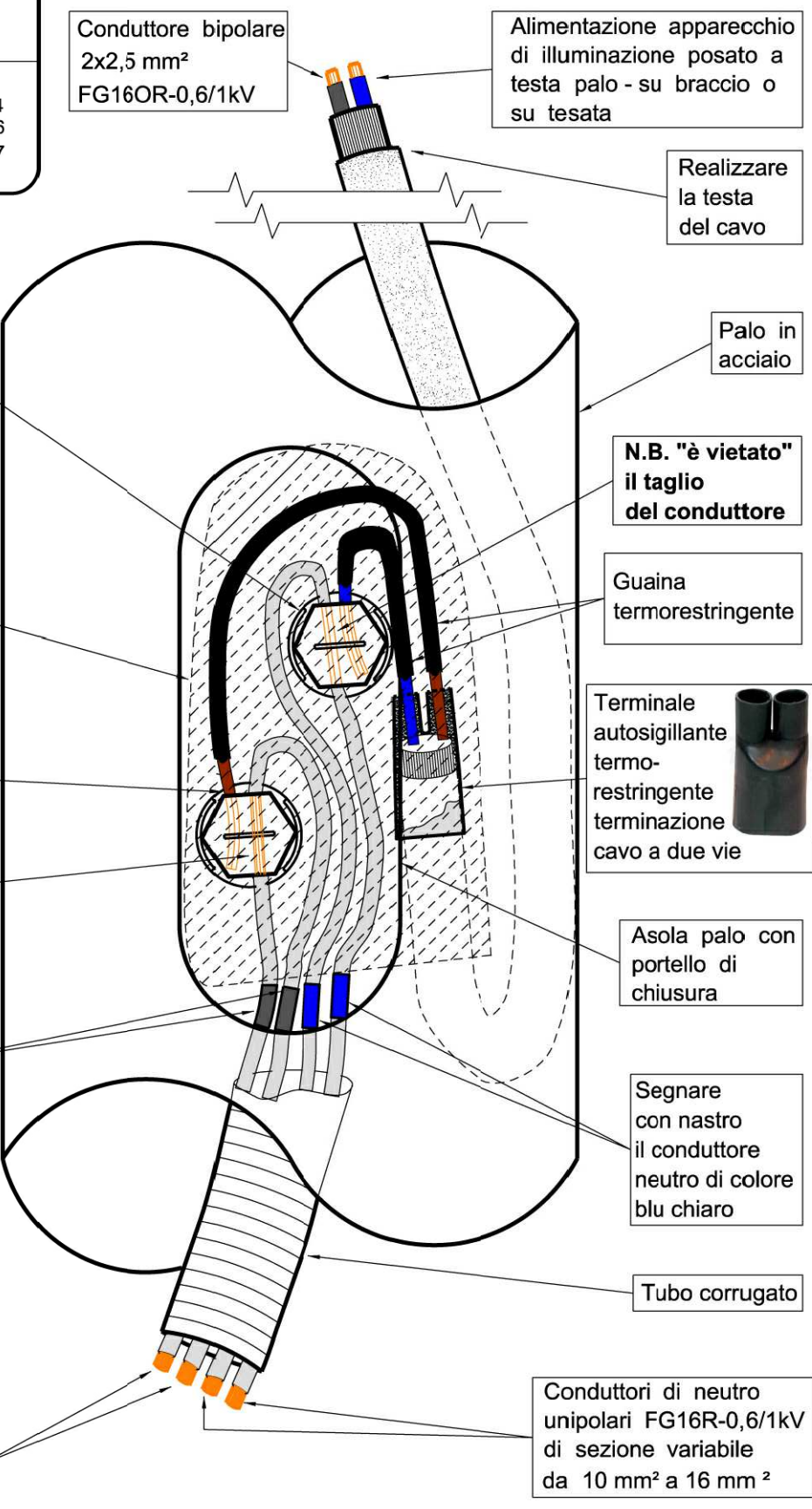
Guaina isolante
Ø 80 mm sulla
derivazione,
ripiegata
su se stessa
e nastrata

Spelatura
minima
necessaria

N.B. "è vietato"
il taglio
del conduttore

Segnare con nastro
il conduttore
di fase di colore:
R - ► marrone
S - ► grigio
T - ► nero

Conduttori di fase
unipolari FG16R-0,6/1 kV
di sezione variabile
da 10 mm² a 16 mm²



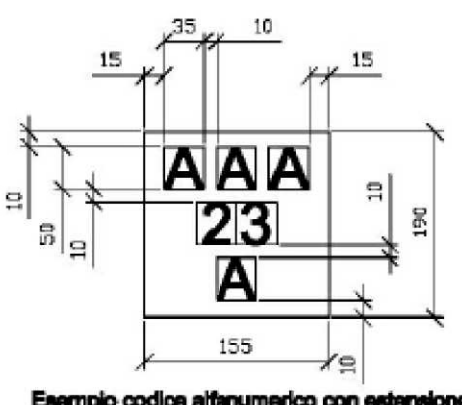
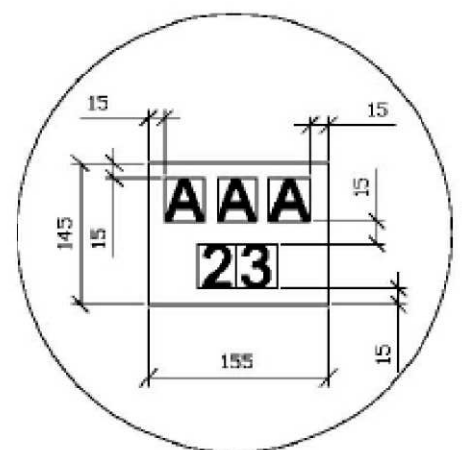
Misure in mm.



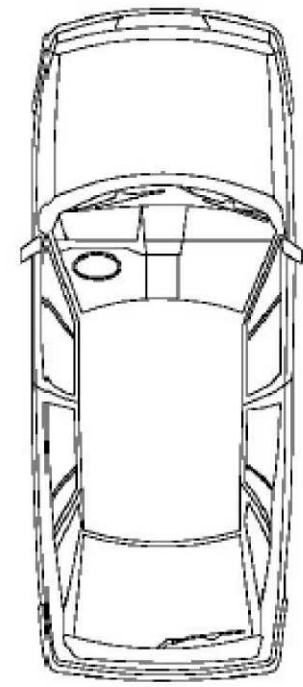
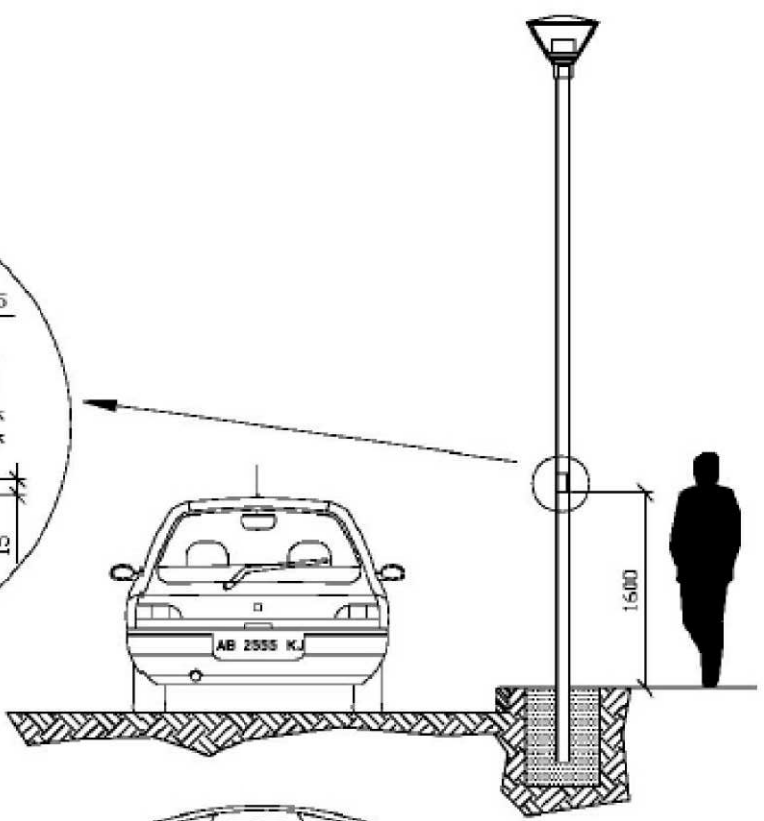
**ILLUMINAZIONE PUBBLICA
CODIFICA ALFANUMERICA**

disegno n.
93-IP0-1/329
data
18/02/2002
scala

aggiornamenti
a) 14/05/2014



Esempio codice alfanumerico con estensione



Angolo indicativo
orientamento codice
compreso tra 90° e 45° su
indicazione della D.L.




Misure in mm.

Città di Torino - Zona Urbana di Trasformazione - Ambito 16.34 - Mirafiori A

MODIFICA PARZIALE AL PIANO ESECUTIVO CONVENZIONATO

Illuminazione Pubblica SPECIFICHE IREN

REV	DATA	DESCRIZIONE
00	Dicembre 2019	Presentazione Variante al PEC (DGC n. 2016-05336/009 del 22 novembre 2016)
01	Maggio 2020	Integrations per Modifica al PEC (Verbale Tavolo tecnico prot. n. 817 del 13 marzo 2020)
02	Gennaio 2021	Integrations per Conferenza dei Servizi OO.UU. (27 ottobre 2020)

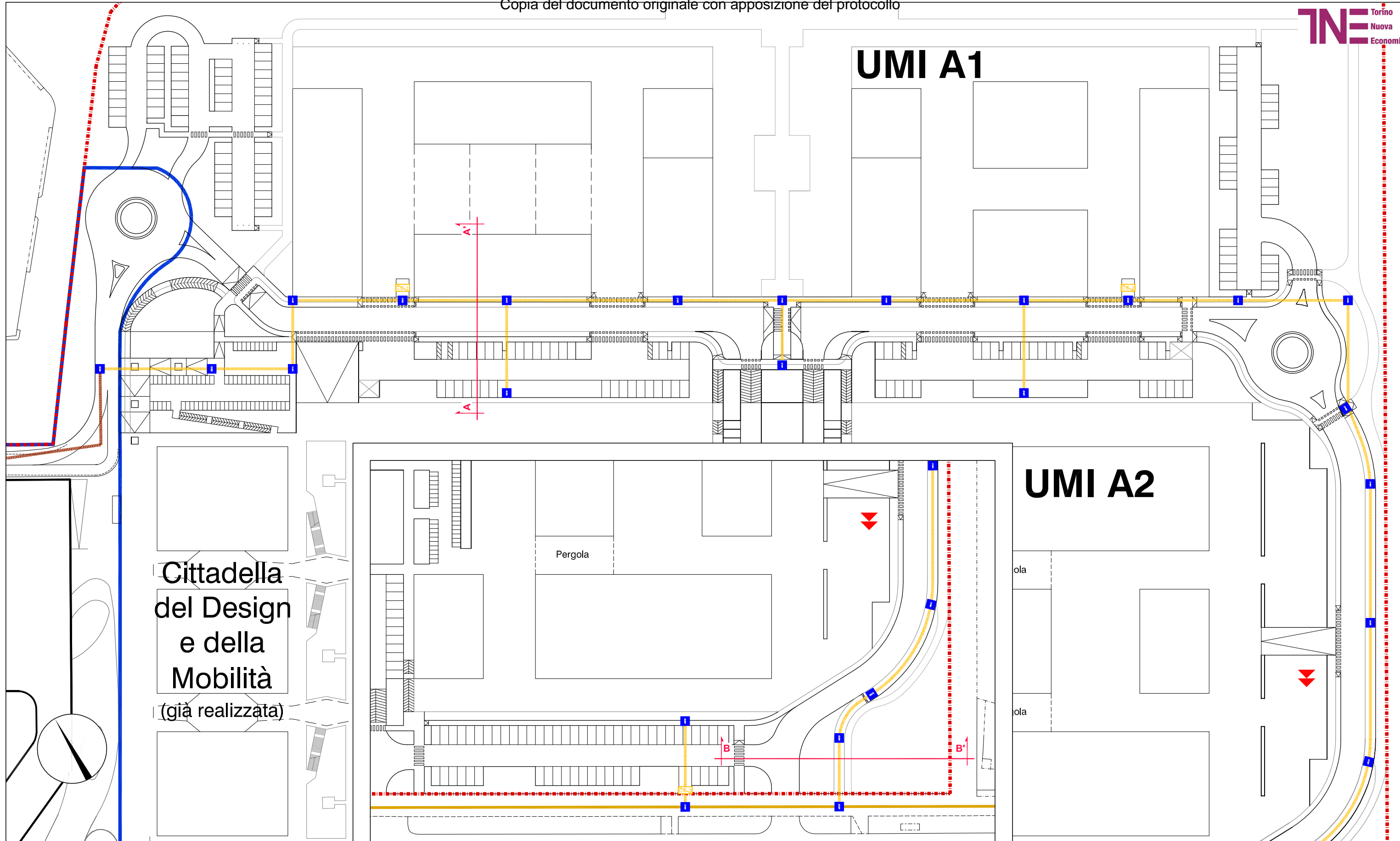


Arrivo: AOO 055, N. Prot. 00001969 del 15/06/2021

UMI A1

UMI A2

**Cittadella
del Design
e della
Mobilità**
(già realizzata)



LEGENDA

- 16.34 MIRAFFIORI A
- Rete elettrica MT esistente
- Rete elettrica MT oggetto di altro intervento (UMI A4):
cavidotto in 6x PE HD a doppia parete, corrugato esternamente, interno liscio, De =160 mm; Di=126 mm
- Rete elettrica MT: cavidotto in 4x PE HD a doppia parete, corrugato esternamente, interno liscio, De =160 mm; Di=126 mm
- Pozzetto in muratura dim. 600x600 mm completo di chiusino carrabile in ghisa per passaggio linee di Media Tensione
- Cabina elettrica

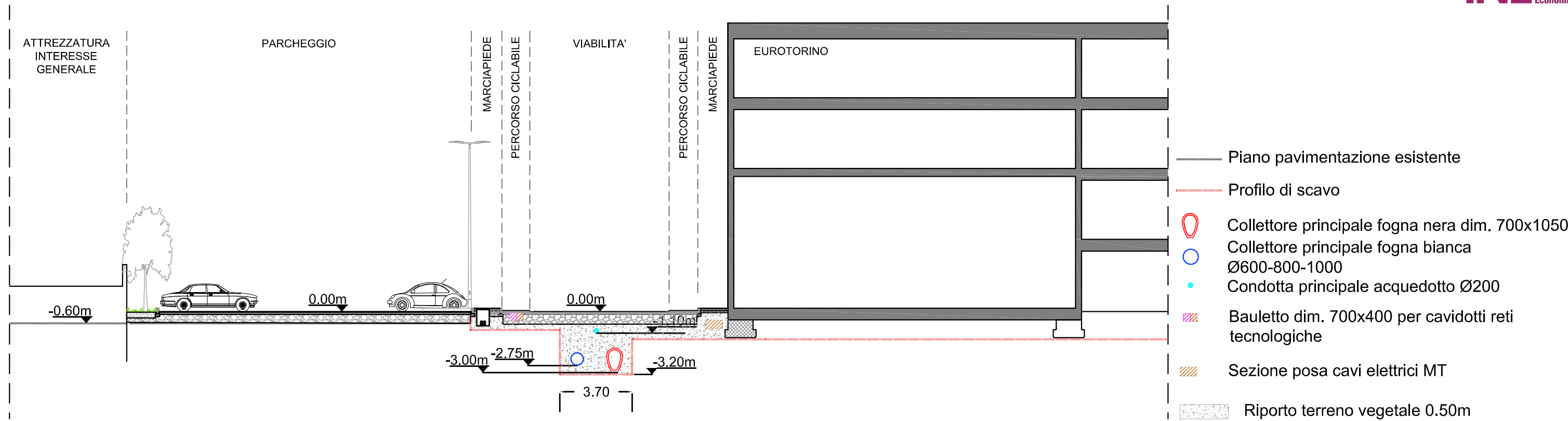
Città di Torino - Zona Urbana di Trasformazione - Ambito 16.34 - Mirafiori A
MODIFICA PARZIALE AL PIANO ESECUTIVO CONVENZIONATO
Rete media tensione

REV	DATA	DESCRIZIONE
00	Dicembre 2019	Presentazione Variante al PEC (DGC n. 2016 05336/009 del 22 novembre 2016)
01	Maggio 2020	Integrazioni per Modifica al PEC (Verbale Tavolo tecnico prot. n. 817 del 13 marzo 2020)
02	Gennaio 2021	Integrazioni per Conferenza dei Servizi OO.UU. (27 ottobre 2020)

TAVOLA

B.4.5.2v
1 / 2
SCALA
1:1.000

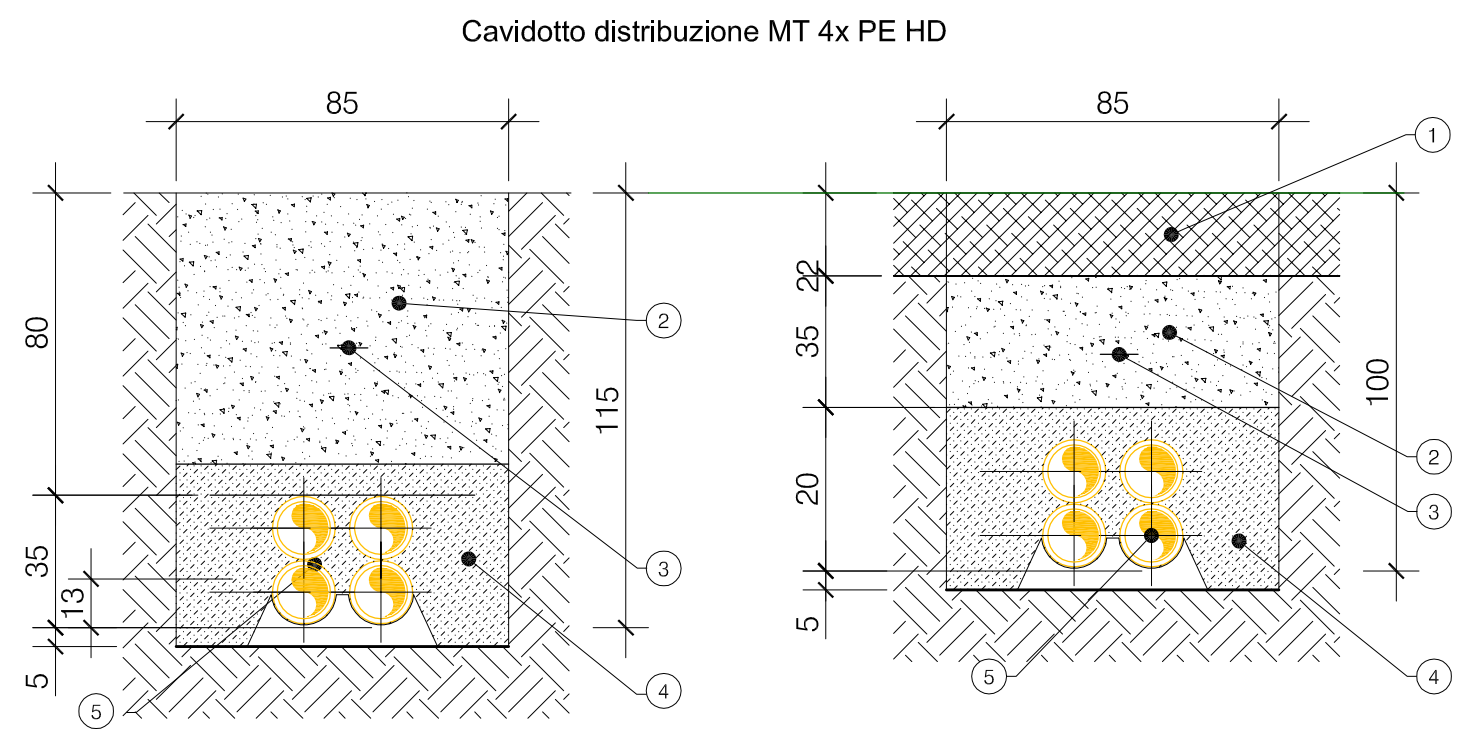
SEZIONE A - A' - CORRIDOIO SOTTOSERVIZI VIABILITA' CENTRALE - SCALA 1:200



N.B. VEDI TAVOLA 4.4v 3di3 PER SEZIONE TIPO B-B'

SEZIONI TIPO DI POSA RETI

- ① Marciapiede - pista ciclabile
- ② Rinterro in misto naturale e terreno vegetale
- ③ Nastro segnalatore
- ④ Sabbia vagliata
- ⑤ Cavidotti in PE-HD 2Ø125 + 3Ø63 mm



Arrivo: AOO 055, N. Prot. 00001969 del 15/06/2021

Città di Torino - Zona Urbana di Trasformazione - Ambito 16.34 - Mirafiori A

MODIFICA PARZIALE AL PIANO ESECUTIVO CONVENZIONATO

Rete media tensione

REV	DATA	DESCRIZIONE
00	Dicembre 2019	Presentazione Variante al PEC (DGC n. 2016 05336/009 del 22 novembre 2016)
01	Maggio 2020	Integrazioni per Modifica al PEC (Verbale Tavolo tecnico prot. n. 817 del 13 marzo 2020)
02	Gennaio 2021	Integrazioni per Conferenza dei Servizi OO.UU. (27 ottobre 2020)

TAVOLA

B.4.5.2v

2 / 2

SCALA

UMI A1

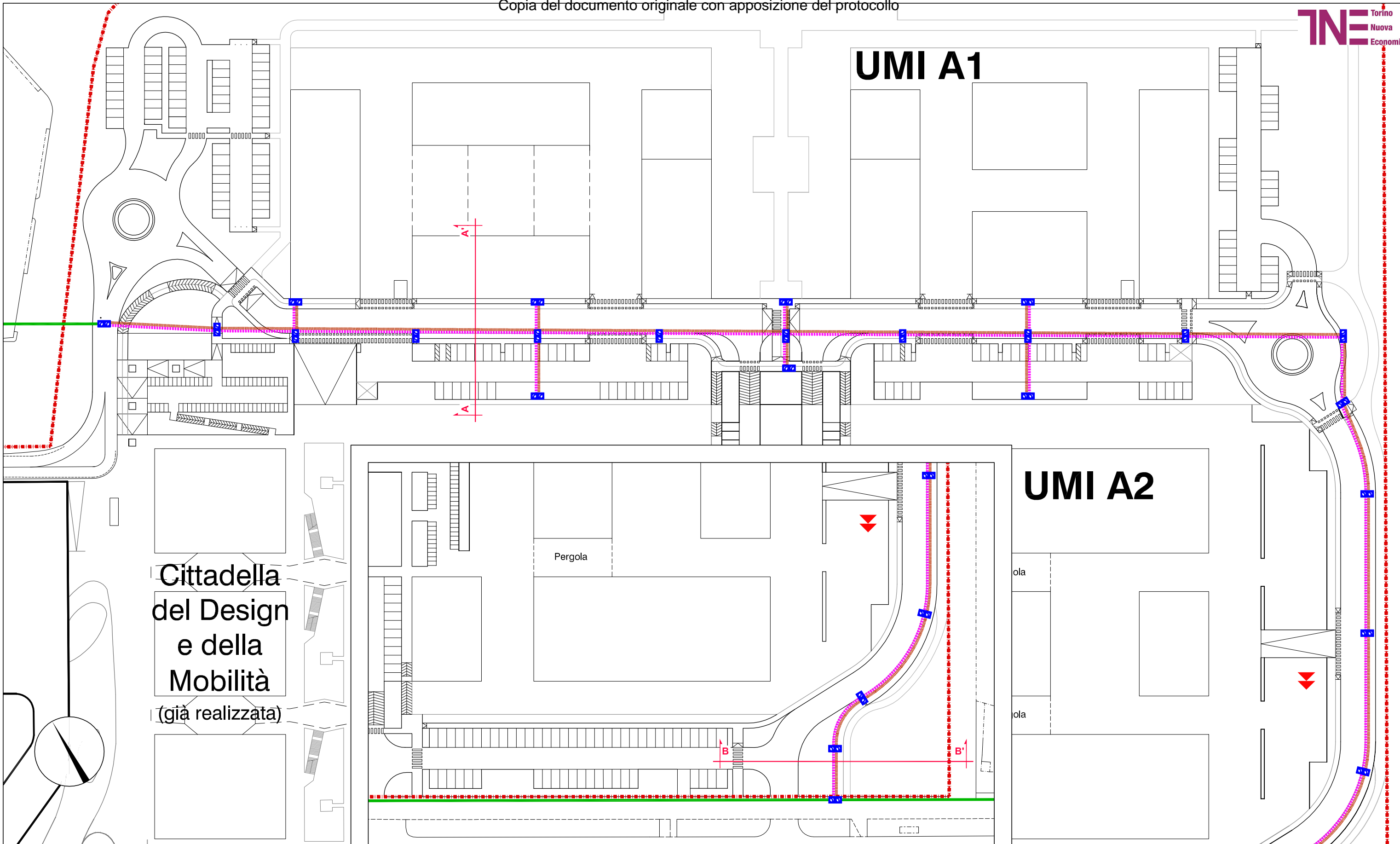
UMI A2

**Cittadella
del Design
e della
Mobilità**
(già realizzata)




Pergola



ola

ola



LEGENDA

-  16.34 MIRAFFIORI A
-  Rete fonia esistente
-  Rete telefonia (operatore 1): Cavidotto in 2x PE HD a doppia parete, corrugato esternamente, interno liscio, De=125 mm, Di=98 mm posato su letto di sabbia

-  Reti trasmissioni dati (operatori 2-3): Cavidotto tritubo in PE HD a doppia parete, corrugato esternamente, interno liscio, De=63 mm, Di=45 mm posato su letto di sabbia
-  Pozzetto in muratura dim. 1200x600 mm completo di chiusino carrabile in ghisa per passaggio linee di trasmissione dati

Città di Torino - Zona Urbana di Trasformazione - Ambito 16.34 - Mirafiori A

MODIFICA PARZIALE AL PIANO ESECUTIVO CONVENZIONATO

Reti Tecnologiche

REV	DATA	DESCRIZIONE
00	Dicembre 2019	Presentazione Variante al PEC (DGC n. 2016 05336/009 del 22 novembre 2016)
01	Maggio 2020	Integrazioni per Modifica al PEC (Verbale Tavolo tecnico prot. n. 817 del 13 marzo 2020)
02	Gennaio 2021	Integrazioni per Conferenza dei Servizi OO.UU. (27 ottobre 2020)

TAVOLA

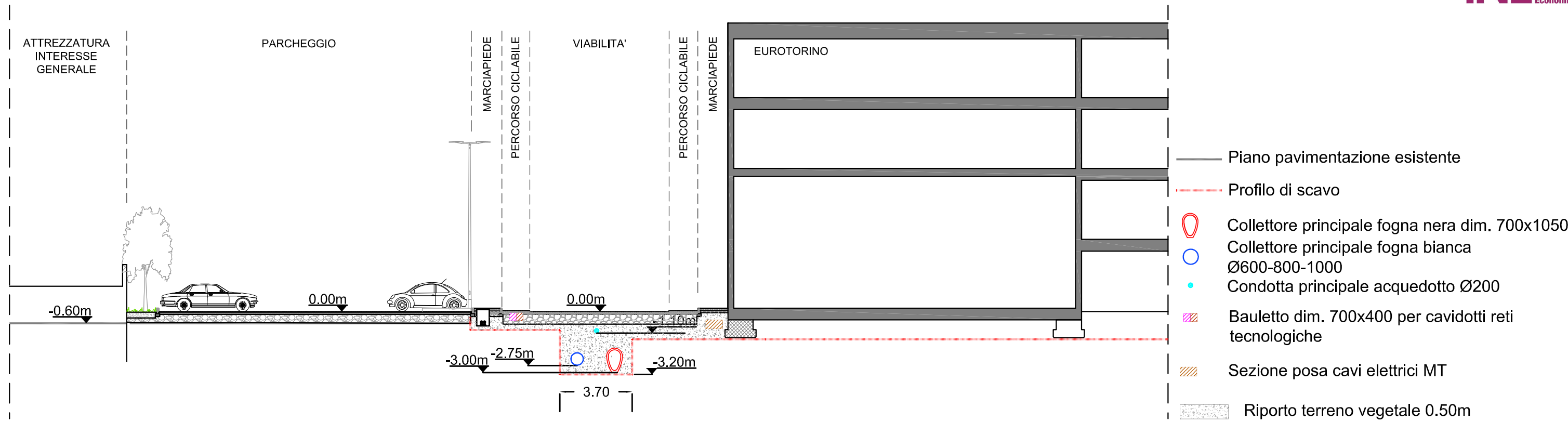
B.4.5.3v

1 / 2

SCALA

1:1.000

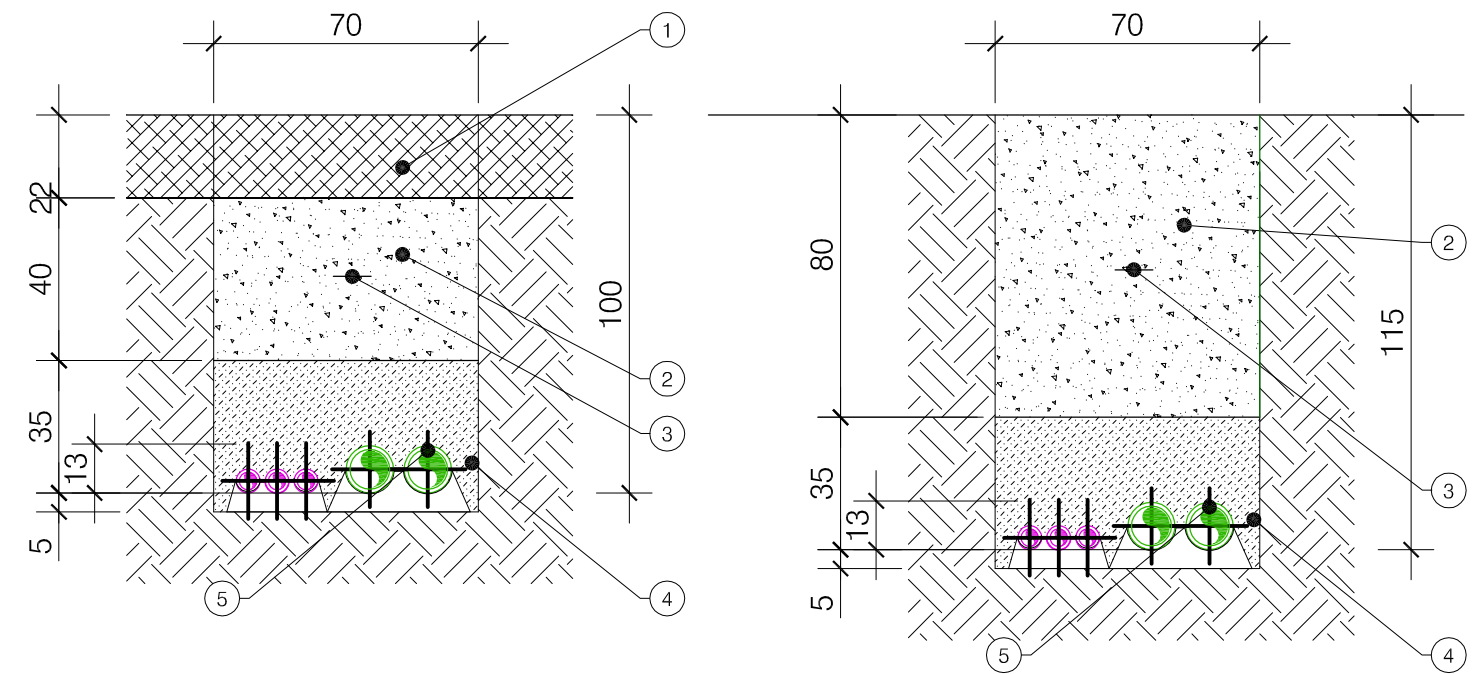
SEZIONE A - A' - CORRIDOIO SOTTOSERVIZI VIABILITA' CENTRALE - SCALA 1:200



N.B. VEDI TAVOLA 4.4v 3di3 PER SEZIONE TIPO B-B'

Sezioni tipo di posa cavidotti reti telematiche

- ① Marciapiede - pista ciclabile
- ② Rinterro in misto naturale e terreno vegetale
- ③ Nastro segnalatore
- ④ Sabbia vagliata
- ⑤ Cavidotti in PE-HD 2Ø125 + 3Ø63 mm



NOTA PER PREDISPOSIZIONI OPERATORI TELEFONIA E TRASMISSIONE DATI:

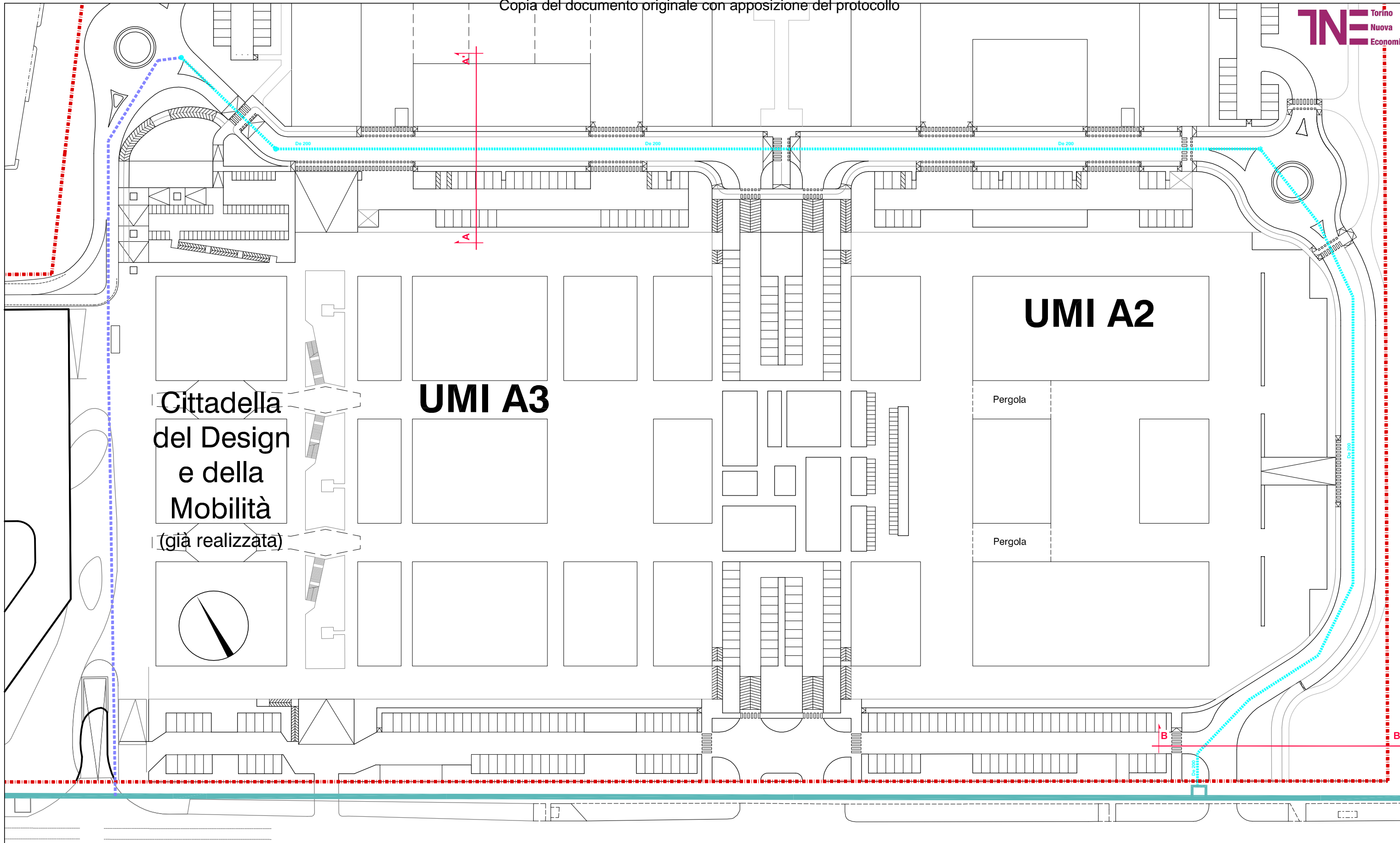
- 1. Operatore 1 (TELEFONIA)
 - N°1 pozzetto interrato di dimensioni 60x120mm con chiusino in ghisa ogni 30-35 m;
 - N°4 cavidotti flessibili di diametro 125mm cadauno;
- 2. Operatore 2 (DATI)
 - N°1 pozzetto interrato di dimensioni 60x120mm con chiusino in ghisa ogni 30-35 m;
 - N°1 tritubo diametro 63
- 3. Operatore 3 (DATI)
 - N°1 pozzetto interrato di dimensioni 60x120mm con chiusino in ghisa ogni 30-35 m;
 - N°1 tritubo diametro 63

Città di Torino - Zona Urbana di Trasformazione - Ambito 16.34 - Mirafiori A
MODIFICA PARZIALE AL PIANO ESECUTIVO CONVENZIONATO
Reti Tecnologiche

REV	DATA	DESCRIZIONE
00	Dicembre 2019	Presentazione Variante al PEC (DGC n. 2016 05336/009 del 22 novembre 2016)
01	Maggio 2020	Integrazioni per Modifica al PEC (Verbale Tavolo tecnico prot. n. 817 del 13 marzo 2020)
02	Gennaio 2021	Integrazioni per Conferenza dei Servizi OO.UU. (27 ottobre 2020)






TAVOLA
B.4.5.3v
 2 / 2
 SCALA

Arrivo: AOO 055, N. Prot. 00001969 del 15/06/2021



Arrivo: AOO 055, N. Prot. 00001969 del 15/06/2021

LEGENDA

 16.34 MIRAFLORI A	 Condotta principale De200 - Lunghezza totale m 532	 Ipotesi tracciato per la chiusura dell'anello Progettazione e realizzazione a cura e spese UMI A4
 Rete idrica esistente	 Pozzetto - n° 3 totali	

Città di Torino - Zona Urbana di Trasformazione - Ambito 16.34 - Mirafiori A

MODIFICA PARZIALE AL PIANO ESECUTIVO CONVENZIONATO

Approvvigionamento Idrico

REV	DATA	DESCRIZIONE
00	Dicembre 2019	Presentazione Variante al PEC (DGC n. 2016 05336/009 del 22 novembre 2016)
01	Maggio 2020	Integrazioni per Modifica al PEC (Verbale Tavolo tecnico prot. n. 817 del 13 marzo 2020)
02	Gennaio 2021	Integrazioni per Conferenza dei Servizi OO.UU. (27 ottobre 2020)

TAVOLA

B.4.6v

1 / 1

SCALA

1:1.000

Fossato inondabile

Fossato inondabile

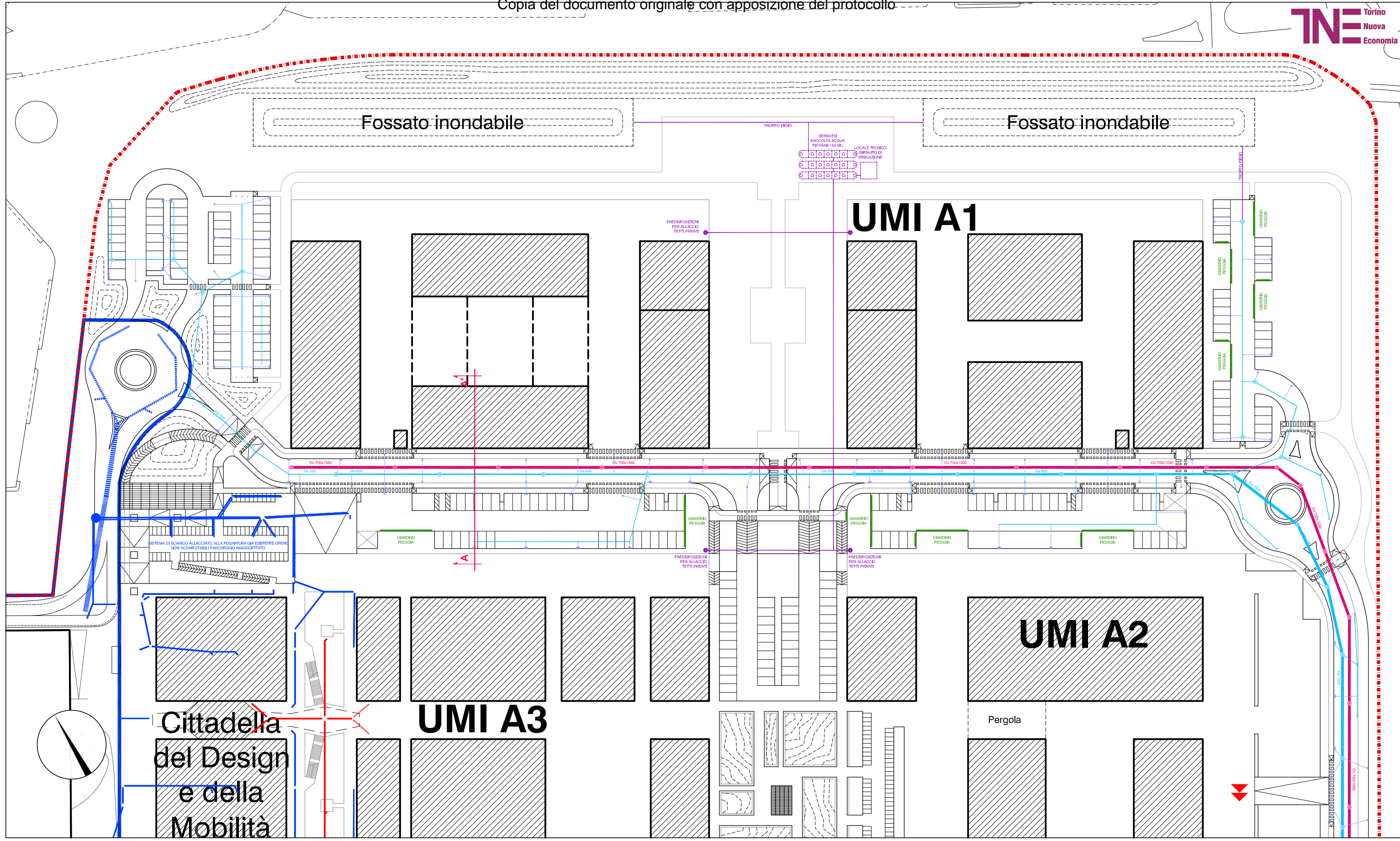
UMI A1

UMI A2

UMI A3

**Cittadella
del Design
e della
Mobilità**

Arrivo: AOO 055, N. Prot. 00001969 del 15/06/2021



LEGENDA

- PERIMETRO ZUT AMBITO 16.34 MIRAFIORI A
- Condotte fognarie esistenti delle acque bianche
- Condotte fognarie esistenti delle acque nere
- Condotte fognarie acque bianche altro intervento (UMI A4)
- OPERE CEDUTE**
- Condotta fognaria in progetto - acque bianche
- Caditoia con griglia
- Condotta con griglia a bocca di lupo
- Condotta fognaria in progetto - acque nere
- Condotta fognaria in progetto - raccolta e accumulo acque piovane
- OPERE ASSOGGETTATE ALL'USO PUBBLICO**
- Condotta fognaria in progetto - acque bianche

N.B. VEDI TAVOLA 4.4v 3di3 PER SEZIONI TIPO A-A' E B-B'

Città di Torino - Zona Urbana di Trasformazione - Ambito 16.34 - Mirafiori A

MODIFICA PARZIALE AL PIANO ESECUTIVO CONVENZIONATO

Fognature - Acque bianche e nere

REV	DATA	DESCRIZIONE
00	Dicembre 2019	Presentazione Variante al PEC (DGC n. 2016 05336/009 del 22 novembre 2016)
01	Maggio 2020	Integrazioni per Modifica al PEC (Verbale Tavolo tecnico prot. n. 817 del 13 marzo 2020)
02	Gennaio 2021	Integrazioni per Conferenza dei Servizi OO.UU. (27 ottobre 2020)

TAVOLA

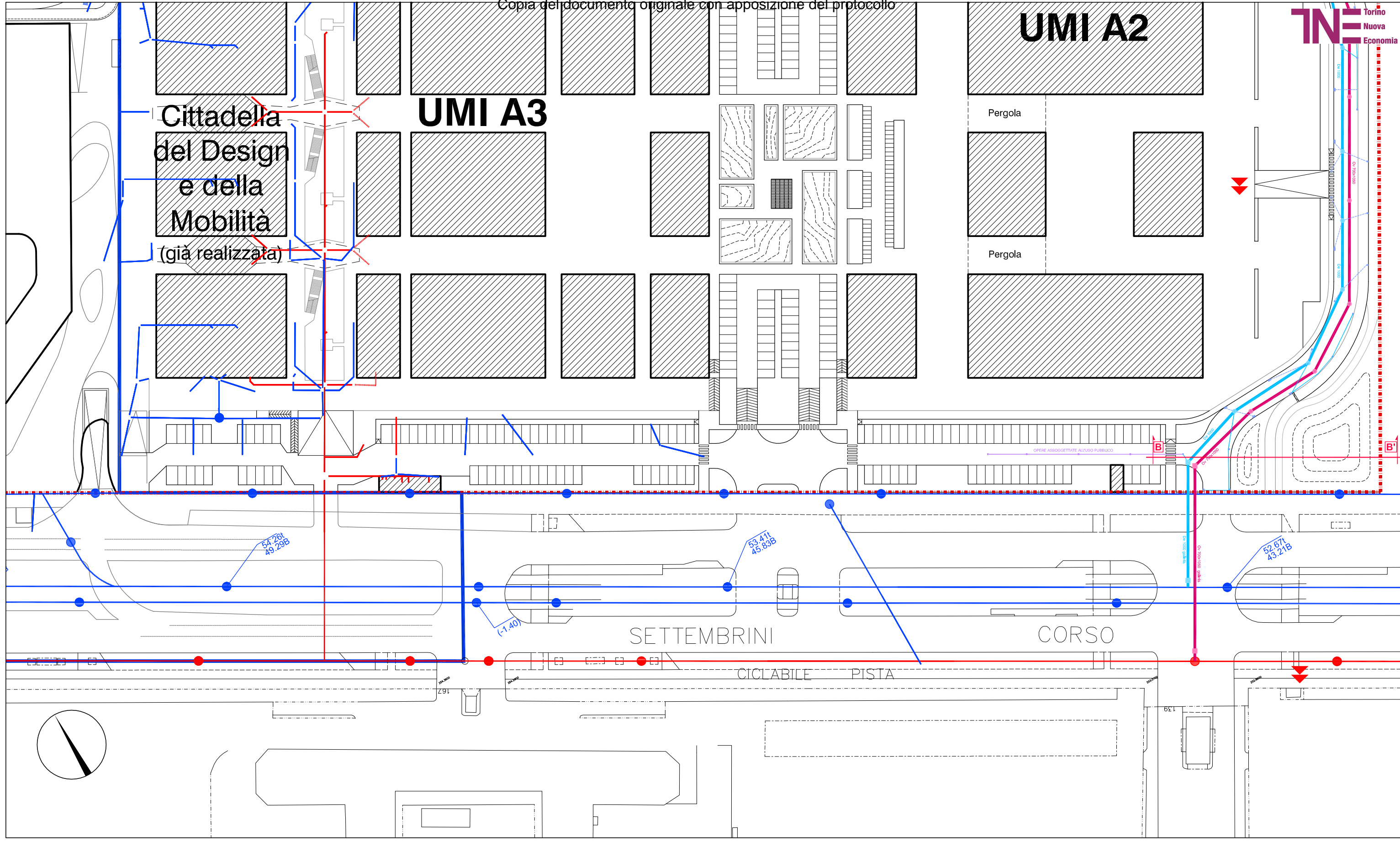
B.4.7.1v

1 / 3

SCALA

1:1.000

Arrivo: AOO 055, N. Prot. 00001969 del 15/06/2021



LEGENDA

- PERIMETRO ZUT AMBITO 16.34 MIRAFIORI A
- Condotte fognarie esistenti delle acque bianche
- Condotte fognarie esistenti delle acque nere
- N.B. VEDI TAVOLA 4.4v 3di3 PER SEZIONI TIPO A-A' E B-B'
- Condotte fognarie acque bianche altro intervento (UMI A4)
- OPERE CEDUTE**
- Condotta fognaria in progetto - acque bianche
- Condotta fognaria in progetto - acque nere
- Caditoia con griglia
- Condotta con griglia a bocca di lupo
- Condotta fognaria in progetto - raccolta e accumulo acque piovane
- OPERE ASSOGGETTATE ALL'USO PUBBLICO**
- Condotta fognaria in progetto - acque bianche

Città di Torino - Zona Urbana di Trasformazione - Ambito 16.34 - Mirafiori A

MODIFICA PARZIALE AL PIANO ESECUTIVO CONVENZIONATO

Fognature - Acque bianche e nere

REV	DATA	DESCRIZIONE
00	Dicembre 2019	Presentazione Variante al PEC (DGC n. 2016 05336/009 del 22 novembre 2016)
01	Maggio 2020	Integrazioni per Modifica al PEC (Verbale Tavolo tecnico prot. n. 817 del 13 marzo 2020)
02	Gennaio 2021	Integrazioni per Conferenza dei Servizi OO.UU. (27 ottobre 2020)

TAVOLA

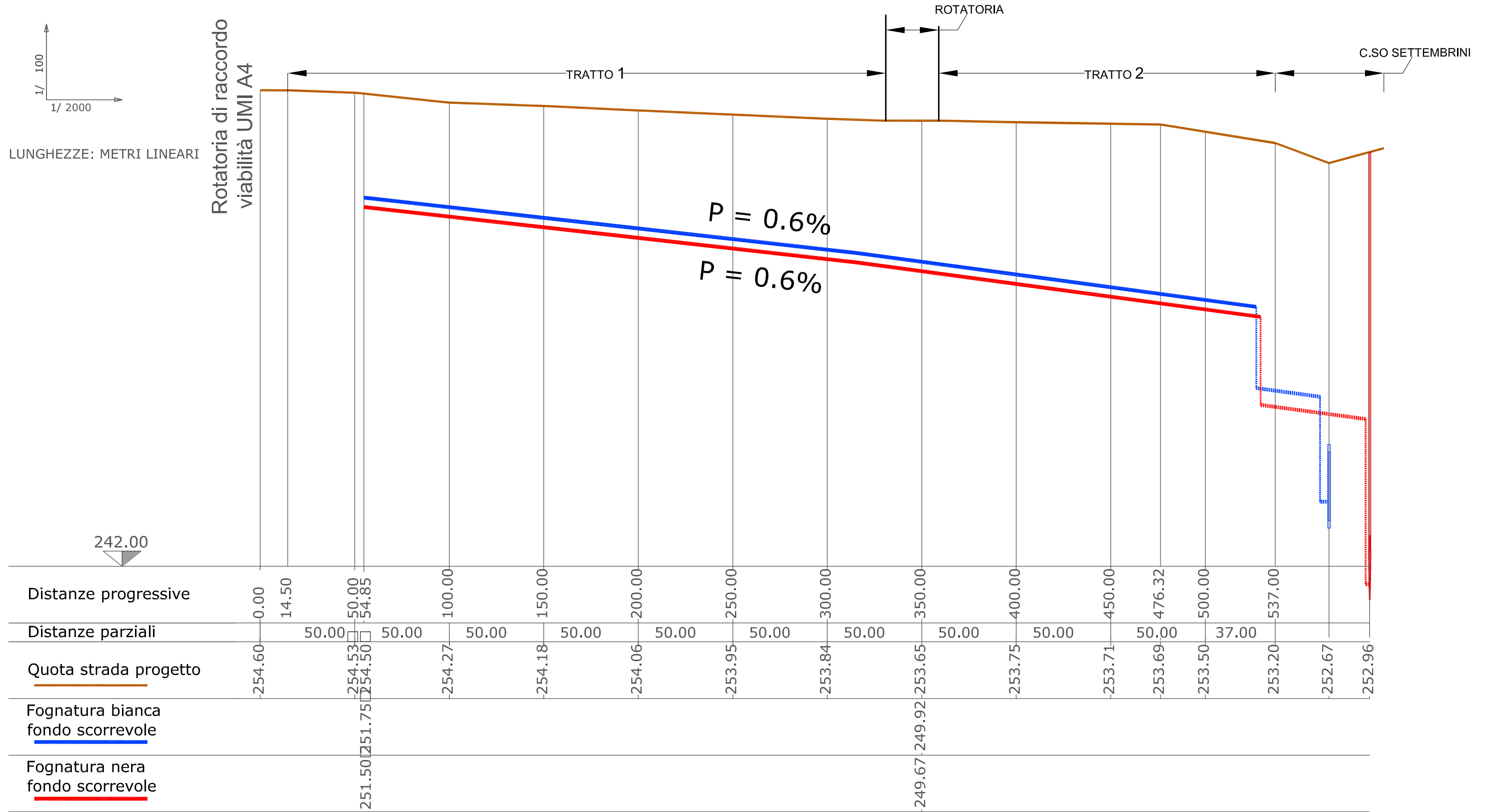
B.4.7.1v

2 / 3

SCALA

1:1.000

PROFILO CONDOTTE FOGNARIE PRINCIPALI



Arrivo: AOO 055, N. Prot. 00001969 del 15/06/2021

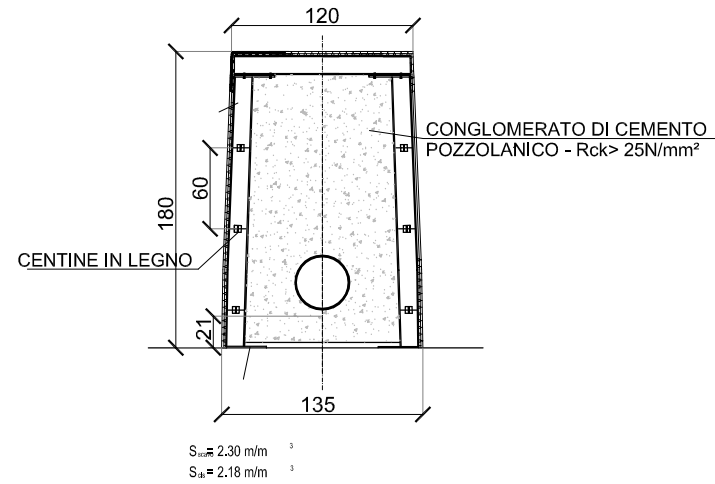
Città di Torino - Zona Urbana di Trasformazione - Ambito 16.34 - Mirafiori A
MODIFICA PARZIALE AL PIANO ESECUTIVO CONVENZIONATO
Fognature - Acque bianche e nere

REV	DATA	DESCRIZIONE
00	Dicembre 2019	Presentazione Variante al PEC (DGC n. 2016 05336/009 del 22 novembre 2016)
01	Maggio 2020	Integrazioni per Modifica al PEC (Verbale Tavolo tecnico prot. n. 817 del 13 marzo 2020)
02	Gennaio 2021	Integrazioni per Conferenza dei Servizi OO.UU. (27 ottobre 2020)

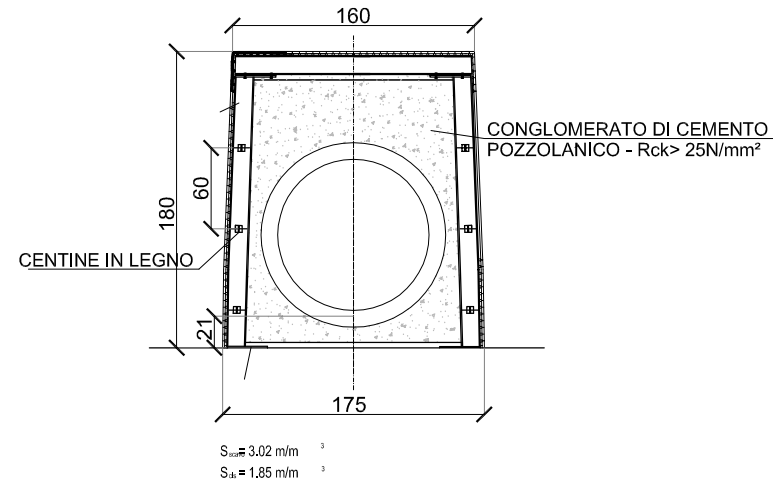
TAVOLA
B.4.7.1v
 3 / 3
 SCALA
1:1.000

SEZIONE TIPO DI POSA COLLETTORI - SCALA 1:50

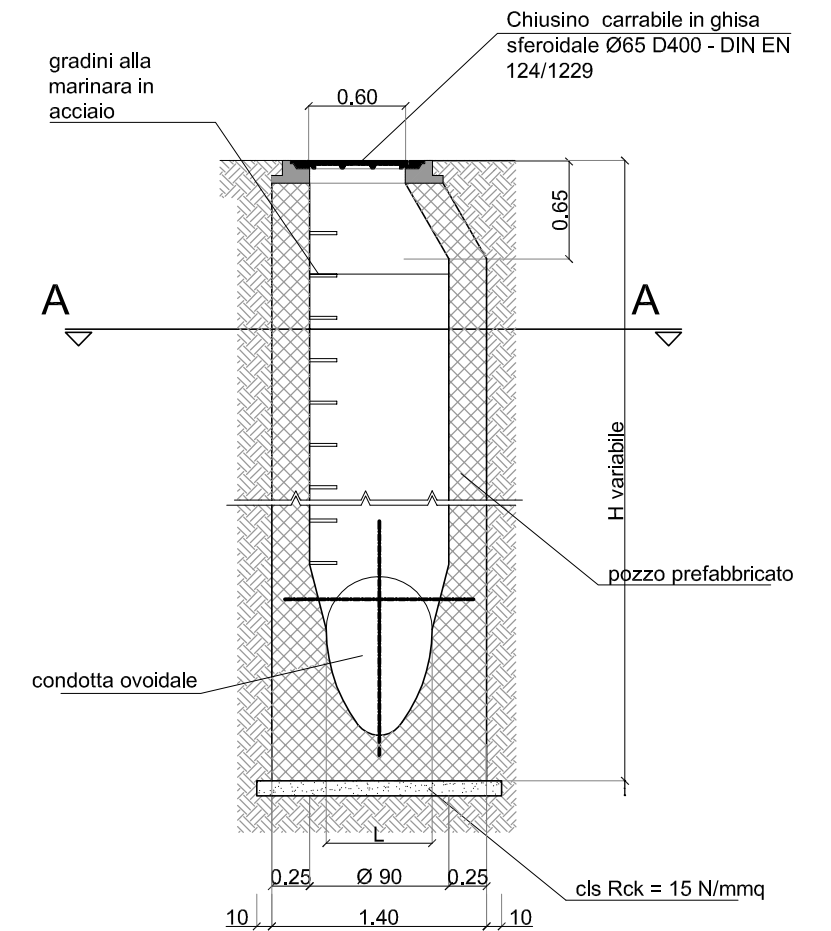
SEZIONE SCAVO IN
GALLERIA
CONDOTTA
CIRCOLARE



SEZIONE SCAVO IN
GALLERIA
CONDOTTA
CIRCOLARE

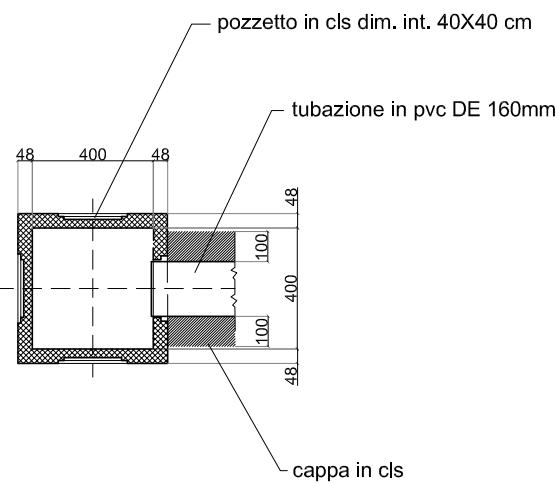


POZZETTO ISPEZIONE CIRCOLARE SCALA 1:50


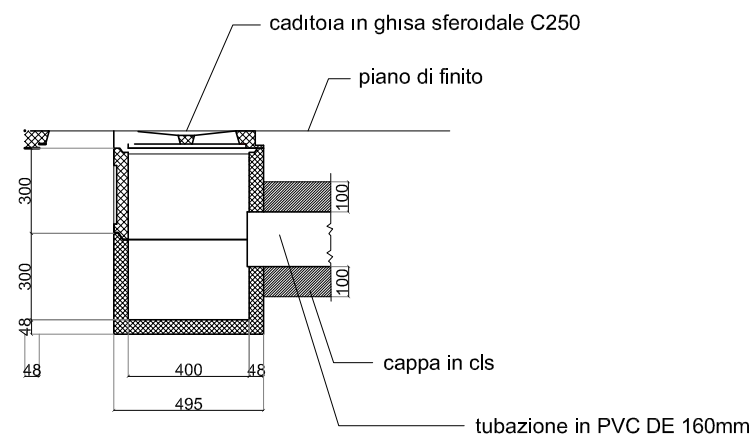


CADITOIA IN CLS - SCALA 1:25

PIANTA



SEZIONE



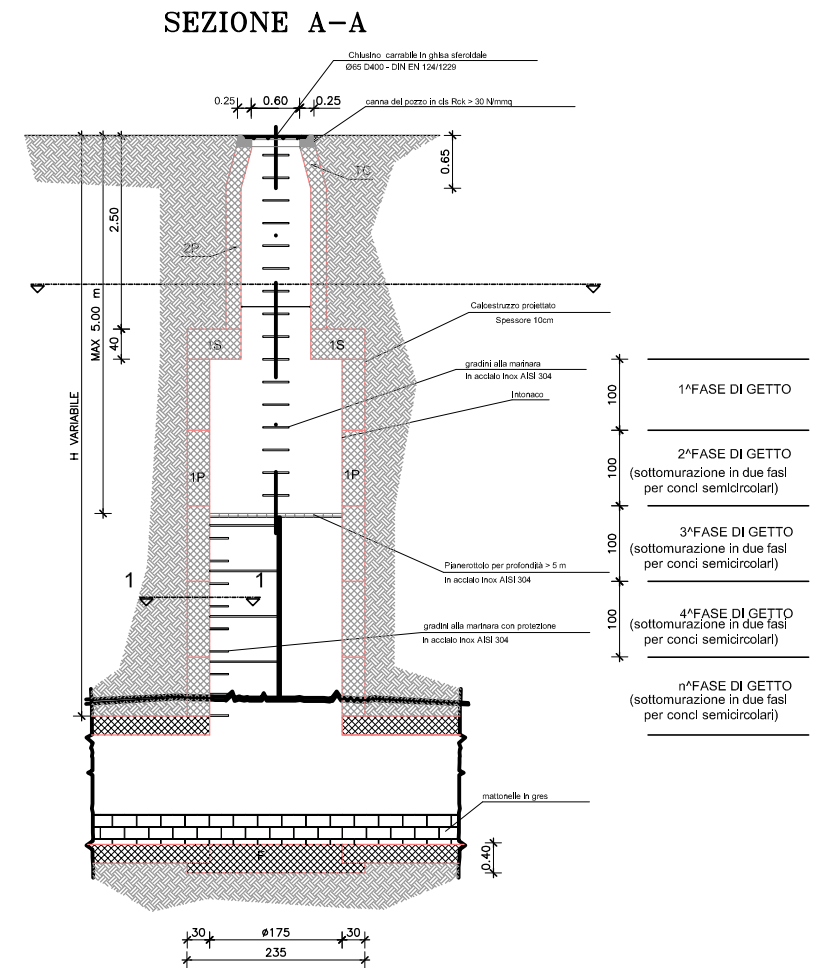
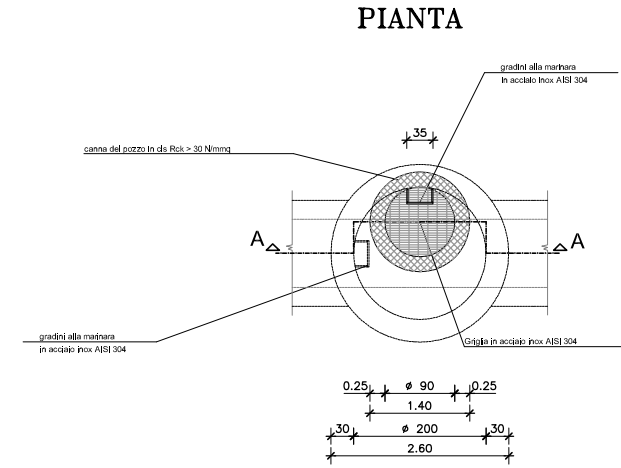
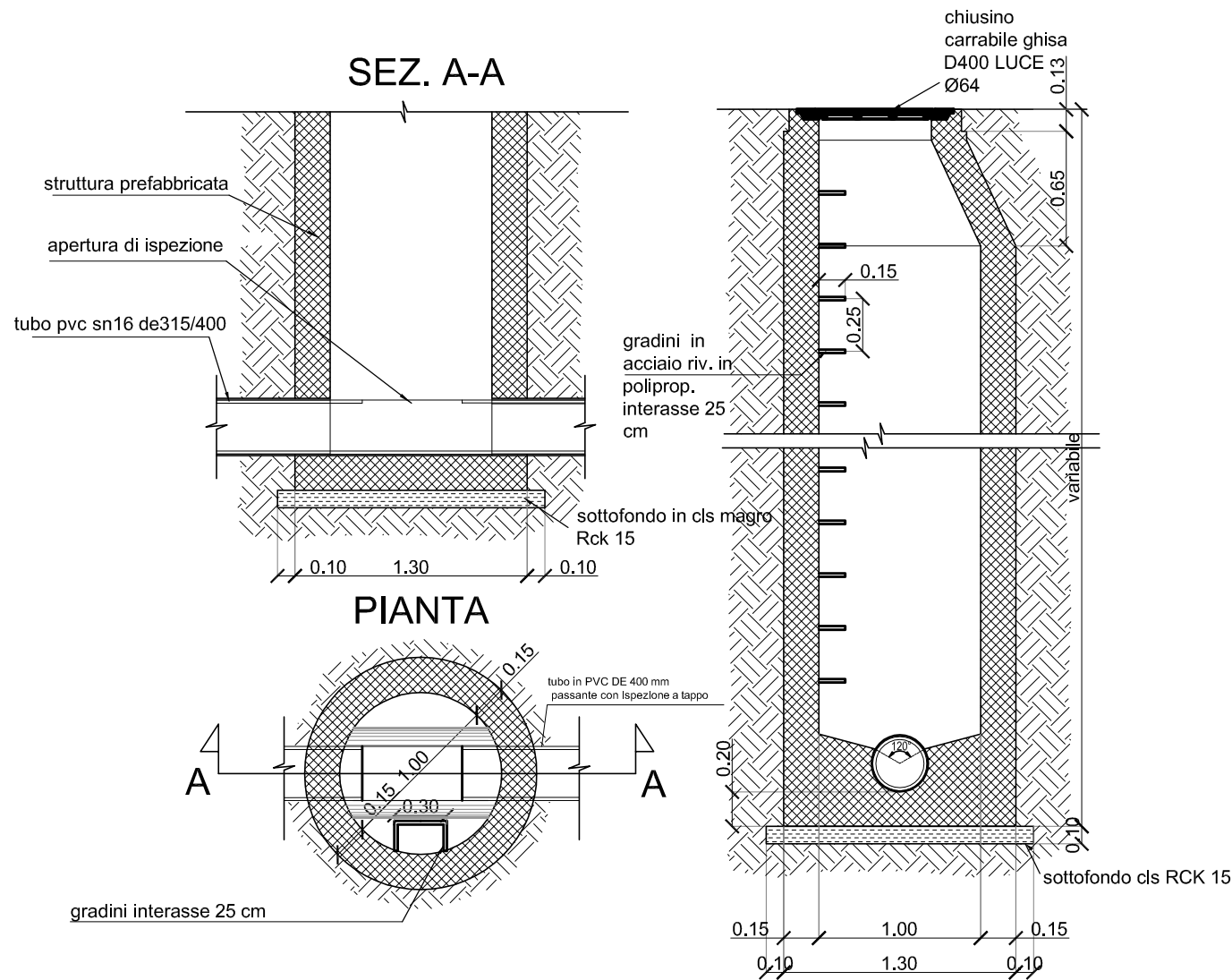
Città di Torino - Zona Urbana di Trasformazione - Ambito 16.34 - Mirafiori A
MODIFICA PARZIALE AL PIANO ESECUTIVO CONVENZIONATO
Fognature - Acque bianche e nere- Sezioni tipo

REV	DATA	DESCRIZIONE
00	Dicembre 2019	Presentazione Variante al PEC (DGC n. 2016 05336/009 del 22 novembre 2016)
01	Maggio 2020	Integrazioni per Modifica al PEC (Verbale Tavolo tecnico prot. n. 817 del 13 marzo 2020)
02	Gennaio 2021	Integrazioni per Conferenza dei Servizi OO.UU. (27 ottobre 2020)

TAVOLA
B.4.7.2v
1 / 2
SCALA

Arrivo: AOO 055, N. Prot. 00001969 del 15/06/2021

POZZETTO DI ISPEZIONE Ø1000 mm - SCALA 1:50



POZZETTO ISPEZIONE TRATTO IN GALLERIA SCALA 1:100

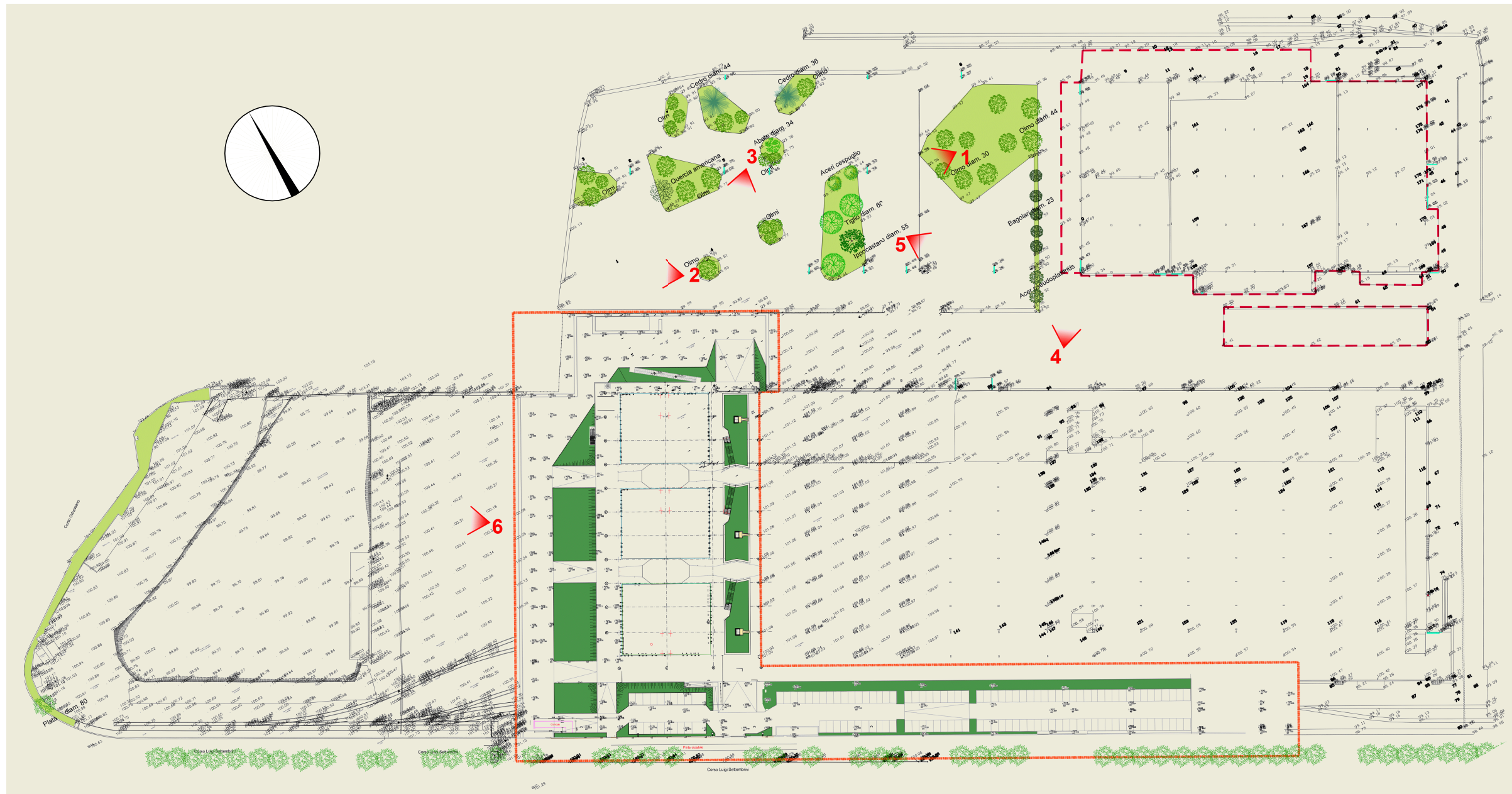
Arrivo: AOO 055, N. Prot. 00001969 del 15/06/2021

Città di Torino - Zona Urbana di Trasformazione - Ambito 16.34 - Mirafiori A
MODIFICA PARZIALE AL PIANO ESECUTIVO CONVENZIONATO
Fognature - Acque bianche e nere- Sezioni tipo

REV	DATA	DESCRIZIONE
00	Dicembre 2019	Presentazione Variante al PEC (DGC n. 2016 05336/009 del 22 novembre 2016)
01	Maggio 2020	Integrazioni per Modifica al PEC (Verbale Tavolo tecnico prot. n. 817 del 13 marzo 2020)
02	Gennaio 2021	Integrazioni per Conferenza dei Servizi OO.UU. (27 ottobre 2020)

TAVOLA
B.4.7.2v
 2 / 2
 SCALA

Arrivo: AOO 055, N. Prot. 00001969 del 15/06/2021



LEGENDA SPECIE

	<i>Cedrus deodara</i> - n. 2 -		<i>Tilia cordata</i> - n. 3 -		<i>Platanus x acerifolia</i> - n. 1 -
	<i>Ulmus minor</i> - n. + 15 -		<i>Quercus rubra</i> - n. 1 -		<i>Picea abies</i> - n. 1 -
	<i>Celtis australis</i> - n. 5 -		<i>Aesculus hippocastanum</i> - n.1 -		
	<i>Tilia cordata</i> - n. 3 -		<i>Acer saccharinum</i> - n. 2 -		

Città di Torino - Zona Urbana di Trasformazione - Ambito 16.34 - Mirafiori A
MODIFICA PARZIALE AL PIANO ESECUTIVO CONVENZIONATO

Verde - Rilievo delle essenze arboree

REV	DATA	DESCRIZIONE
00	Dicembre 2019	Presentazione Variante al PEC (DGC n. 2016 05336/009 del 22 novembre 2016)
01	Maggio 2020	Integrazioni per Modifica al PEC (Verbale Tavolo tecnico prot. n. 817 del 13 marzo 2020)
02	Gennaio 2021	Integrazioni per Conferenza dei Servizi OO.UU. (27 ottobre 2020)

TAVOLA
B.5.1v
 1 / 1
 SCALA
1:2.000



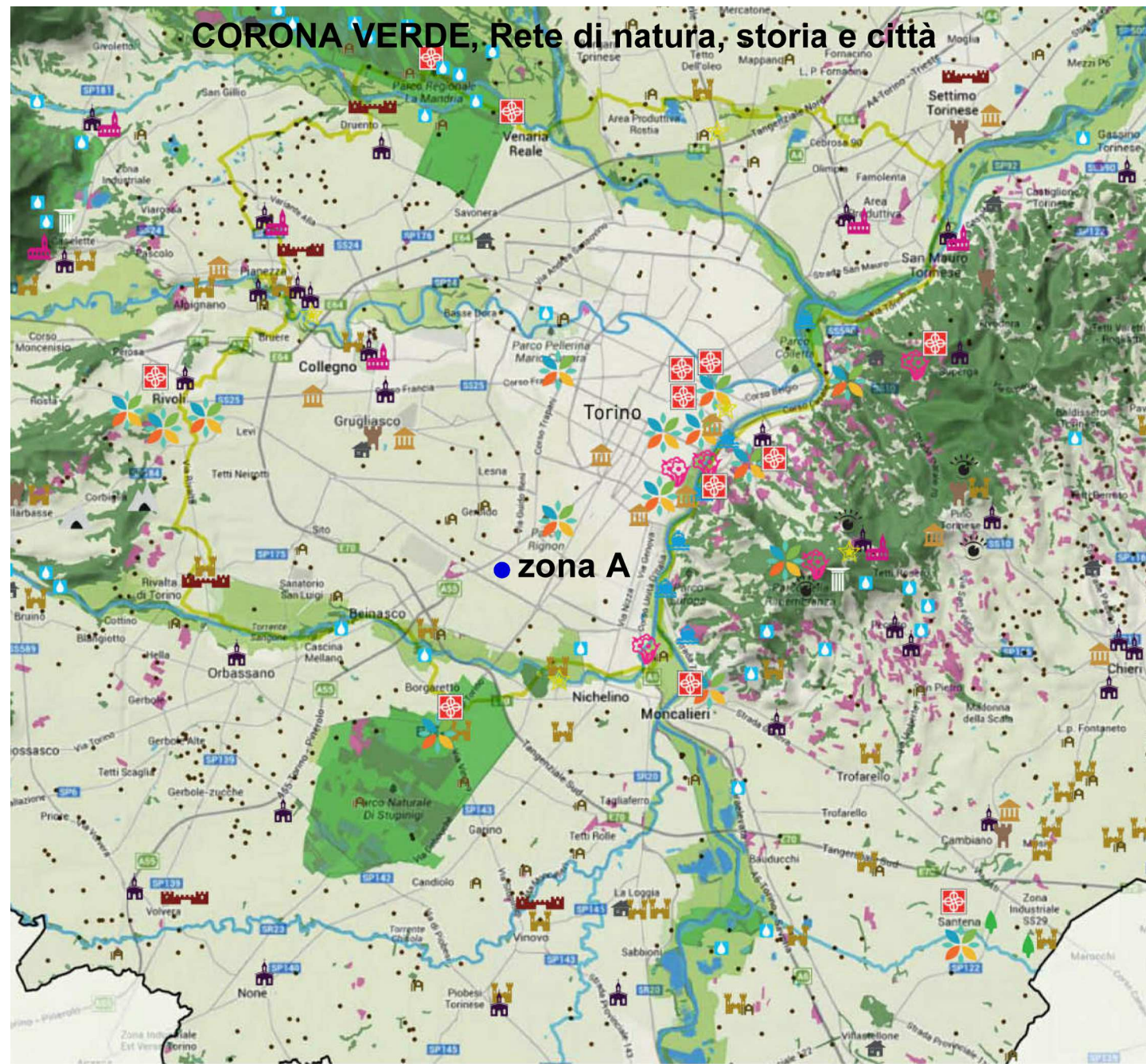
Arrivo: AOO 055, N. Prot. 00001969 del 15/06/2021

Città di Torino - Zona Urbana di Trasformazione - Ambito 16.34 - Mirafiori A
MODIFICA PARZIALE AL PIANO ESECUTIVO CONVENZIONATO
Verde - Sistema del verde urbano e periferico

REV	DATA	DESCRIZIONE
00	Dicembre 2019	Presentazione Variante al PEC (DGC n. 2016 05336/009 del 22 novembre 2016)
01	Maggio 2020	Integrazioni per Modifica al PEC (Verbale Tavolo tecnico prot. n. 817 del 13 marzo 2020)
02	Gennaio 2021	Integrazioni per Conferenza dei Servizi OO.UU. (27 ottobre 2020)

TAVOLA
B.5.2v
 1 / 2
 SCALA

Arrivo: AOO 055, N. Prot. 00001969 del 15/06/2021



Legenda simboli significativi - CV

-  Cascine
-  Cascine Storiche
-  Castelli
-  Giardini storici



Corso Orbassano



Corso Agnelli



Corso Settembrini



Corso Tazzoli



Strada del Portone

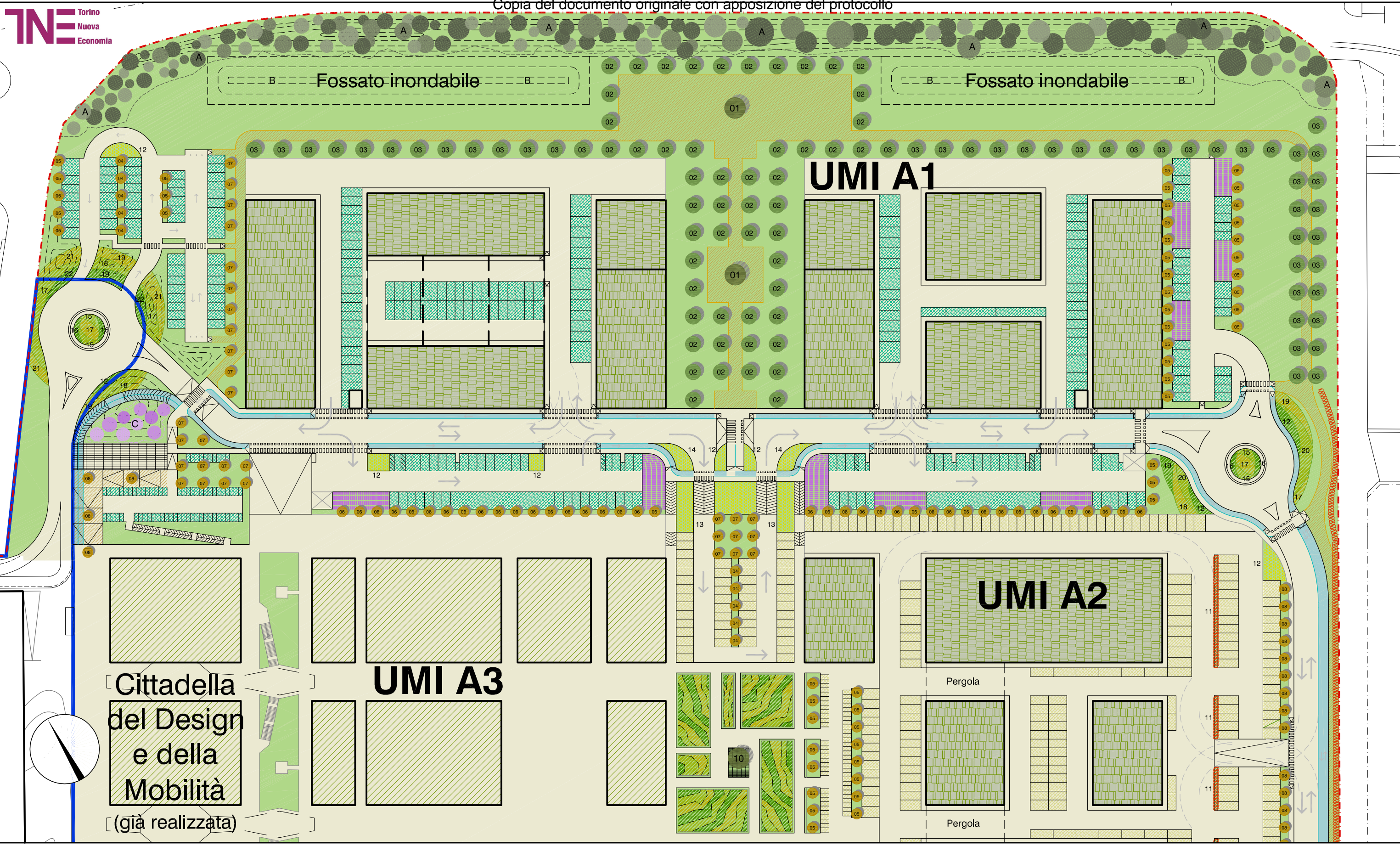


Città di Torino - Zona Urbana di Trasformazione - Ambito 16.34 - Mirafiori A
MODIFICA PARZIALE AL PIANO ESECUTIVO CONVENZIONATO
Verde - Sistema del verde urbano e periferico

REV	DATA	DESCRIZIONE
00	Dicembre 2019	Presentazione Variante al PEC (DGC n. 2016 05336/009 del 22 novembre 2016)
01	Maggio 2020	Integrazioni per Modifica al PEC (Verbale Tavolo tecnico prot. n. 817 del 13 marzo 2020)
02	Gennaio 2021	Integrazioni per Conferenza dei Servizi OO.UU. (27 ottobre 2020)

TAVOLA
B.5.2v
 2 / 2
 SCALA
 -

Arrivo: AOO 055, N. Prot. 00001969 del 15/06/2021



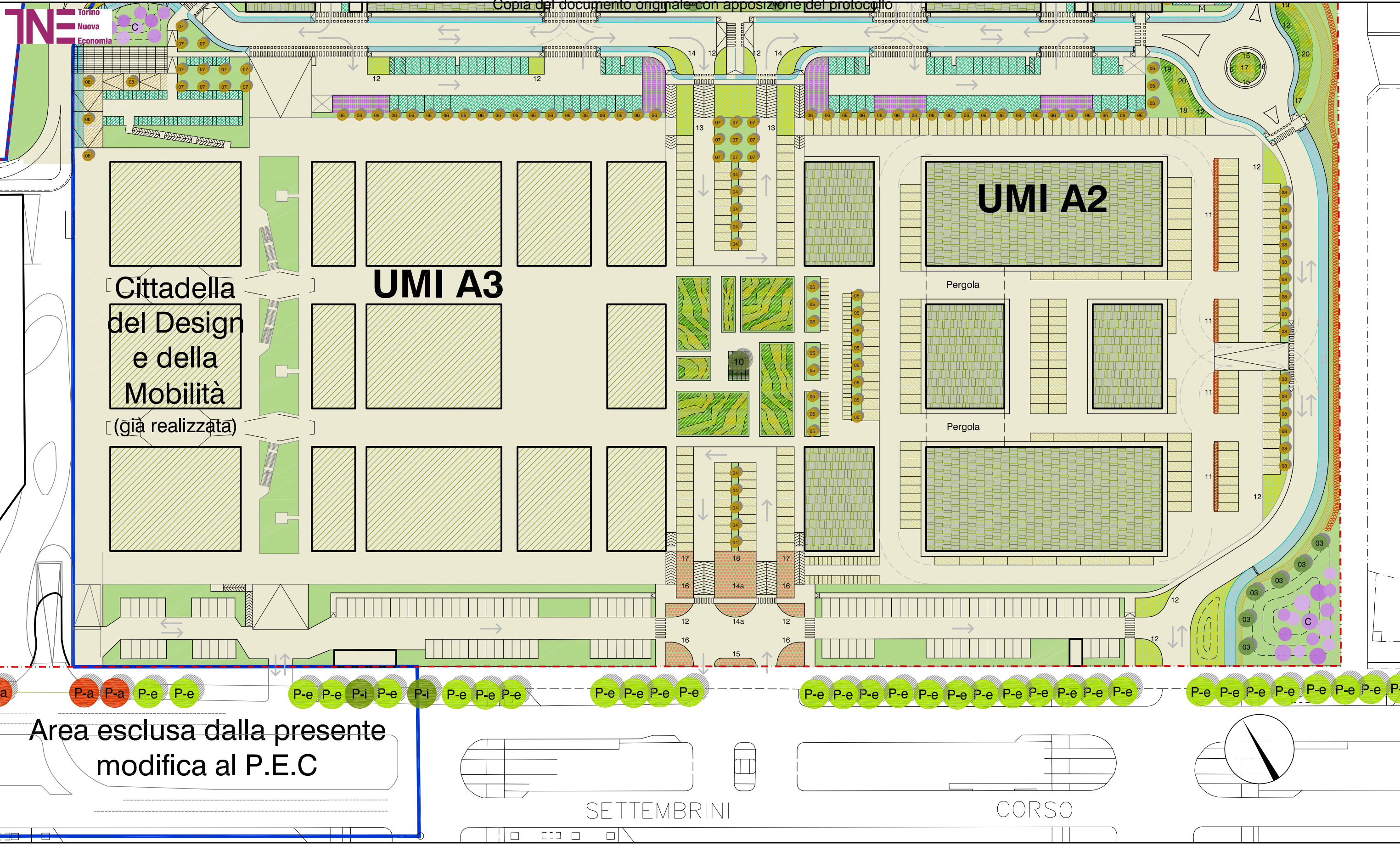
LEGENDA

— PERIMETRO AMBITO 16.34 MIRAFLORI A

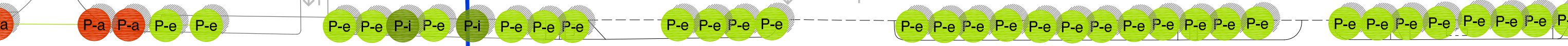
Città di Torino - Zona Urbana di Trasformazione - Ambito 16.34 - Mirafiori A
MODIFICA PARZIALE AL PIANO ESECUTIVO CONVENZIONATO
 Verde - Mappa delle essenze

REV	DATA	DESCRIZIONE
00	Dicembre 2019	Presentazione Variante al PEC (DGC n. 2016 05336/009 del 22 novembre 2016)
01	Maggio 2020	Integrazioni per Modifica al PEC (Verbale Tavolo tecnico prot. n. 817 del 13 marzo 2020)
02	Gennaio 2021	Integrazioni per Conferenza dei Servizi OO.UU. (27 ottobre 2020)

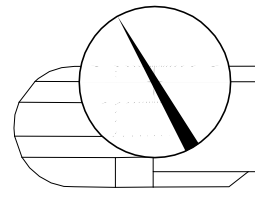
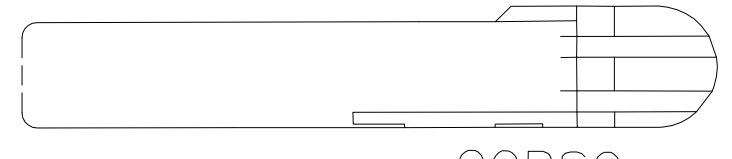
TAVOLA
B.5.3v
 1 / 4
 SCALA
1:1.000



Arrivo: AOO 055, N. Prot. 00001969 del 15/06/2021



Area esclusa dalla presente modifica al P.E.C



LEGENDA
 PERIMETRO AMBITO 16.34 MIRAFLIORI A

Città di Torino - Zona Urbana di Trasformazione - Ambito 16.34 - Mirafiori A
MODIFICA PARZIALE AL PIANO ESECUTIVO CONVENZIONATO
 Verde - Mappa delle essenze

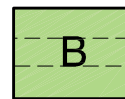
REV	DATA	DESCRIZIONE
00	Dicembre 2019	Presentazione Variante al PEC (DGC n. 2016 05336/009 del 22 novembre 2016)
01	Maggio 2020	Integrazioni per Modifica al PEC (Verbale Tavolo tecnico prot. n. 817 del 13 marzo 2020)
02	Gennaio 2021	Integrazioni per Conferenza dei Servizi OO.UU. (27 ottobre 2020)

TAVOLA
B.5.3v
 2 / 4
 SCALA
1:1.000




A Fascia boscata di specie autoctone

Acer campestre, Salix capraea, Corylus avellana, Crataegus monogyna, Prunus spinosa, Cornus sanguinea, Ligustrum vulgare, Euonymus europaeus.




B Fossati inondabili

Specie igrofile miste: Carex pseudocyperus, Juncus effusus, Scirpus sylvaticus, Iris pseudoacorus, Iris louisiana.




C Boschetto di ciliegi, meli e peri ornamentali

Prunus cerasifera 'Pissardi', Prunus virginiana 'Schubert', Prunus subhirtella 'Autumnalis', Pyrus calleryana 'Chanticleer', Malus floribunda.




Alberi esemplari

1 Magnolia grandiflora
10 Camelia japonica (h > 3 m)



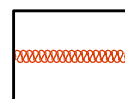
Alberi in filare

2 Carpinus betulus
3 Celtis australis



Alberi 3. grandezza / alberelli in filare

4 Crataegus laevigata 'Paul's Scarlet'
5 Prunus virginiana 'Schubert'
6 Lagerstroemia indica
7 Quercus robur 'Fastigiata'
8 Pyrus calleryana 'Chanticleer'



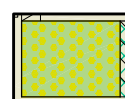
Siepi

11 Spiraea x vanhouttei



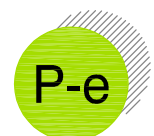
Giardini della pioggia

14 Stipa tenuissima + Verbena bonariensis (miste)
15 Achillea millefolium Martina
19 Perowskia atriplicifolia Blue Spire



Tappezzanti - Fascie erbacee - Macchie

12 Hypericum calycinum
13 Hemerocallis hybr. 'Stella de Oro'
14 Stipa tenuissima + Verbena bonariensis (miste)
15 Achillea millefolium Martina
16 Nepeta fassenii
17 Rudbeckia fulgida Goldsturm
18 Pennisetum alopecuroides Cassian's Choice
19 Perowskia atriplicifolia Blue Spire
20 Hemerocallis hybr. Lemon Beauty
21 Panicum virgatum Heavy Metal
22 Geranium Johnson Blue



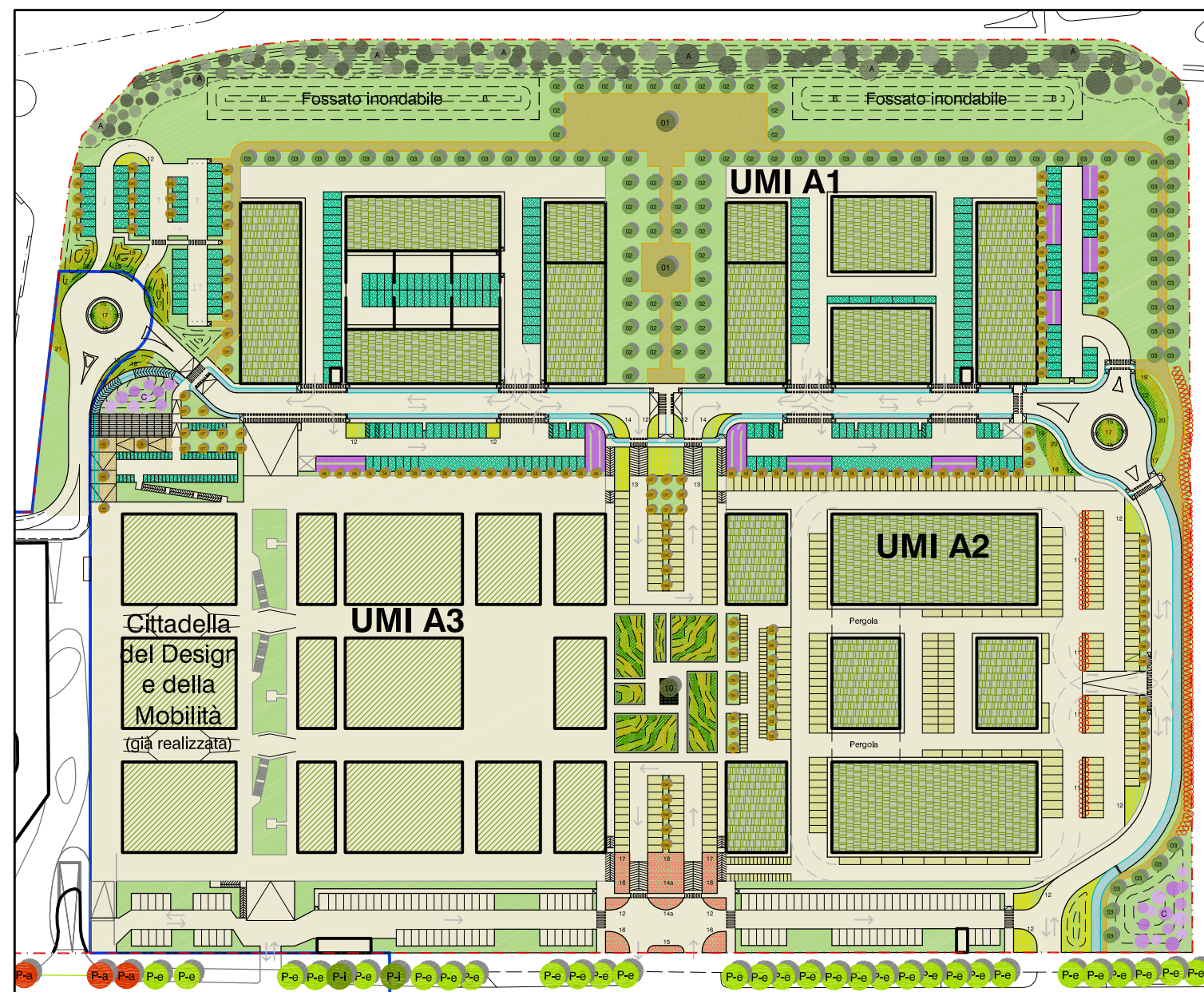
Platani esistenti



Platani integrazioni



Platani abbattimenti



Arrivo: AOO 055, N. Prot. 00001969 del 15/06/2021

LEGENDA

PERIMETRO AMBITO
16.34 MIRAFIORI A

Città di Torino - Zona Urbana di Trasformazione - Ambito 16.34 - Mirafiori A

MODIFICA PARZIALE AL PIANO ESECUTIVO CONVENZIONATO

Verde - Mappa delle essenze

REV	DATA	DESCRIZIONE
00	Dicembre 2019	Presentazione Variante al PEC (DGC n. 2016 05336/009 del 22 novembre 2016)
01	Maggio 2020	Integrazioni per Modifica al PEC (Verbale Tavolo tecnico prot. n. 817 del 13 marzo 2020)
02	Gennaio 2021	Integrazioni per Conferenza dei Servizi OO.UU. (27 ottobre 2020)

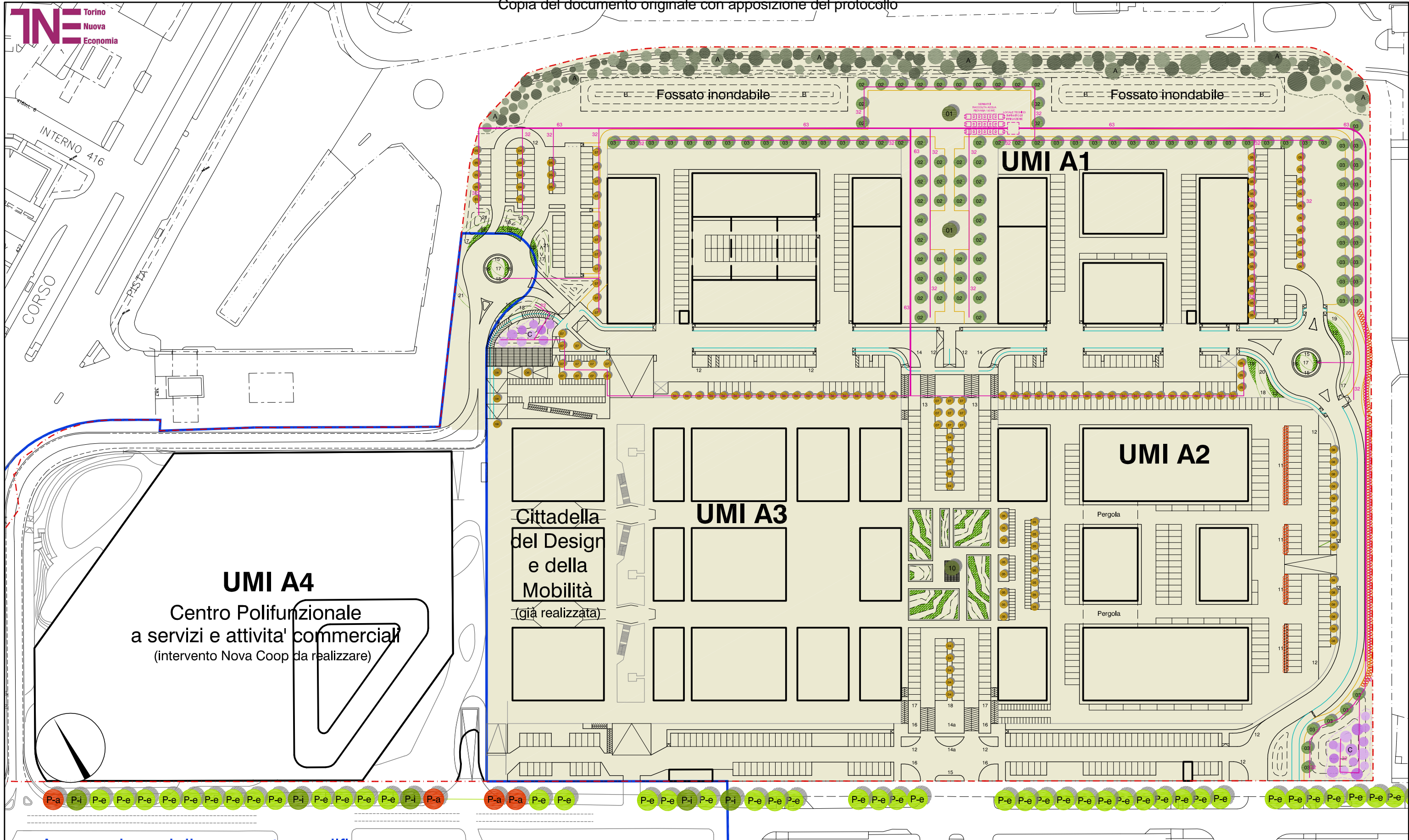
TAVOLA

B.5.3v

3 / 4

SCALA

1:2.000



Arrivo: AOO 055, N. Prot. 00001969 del 15/06/2021

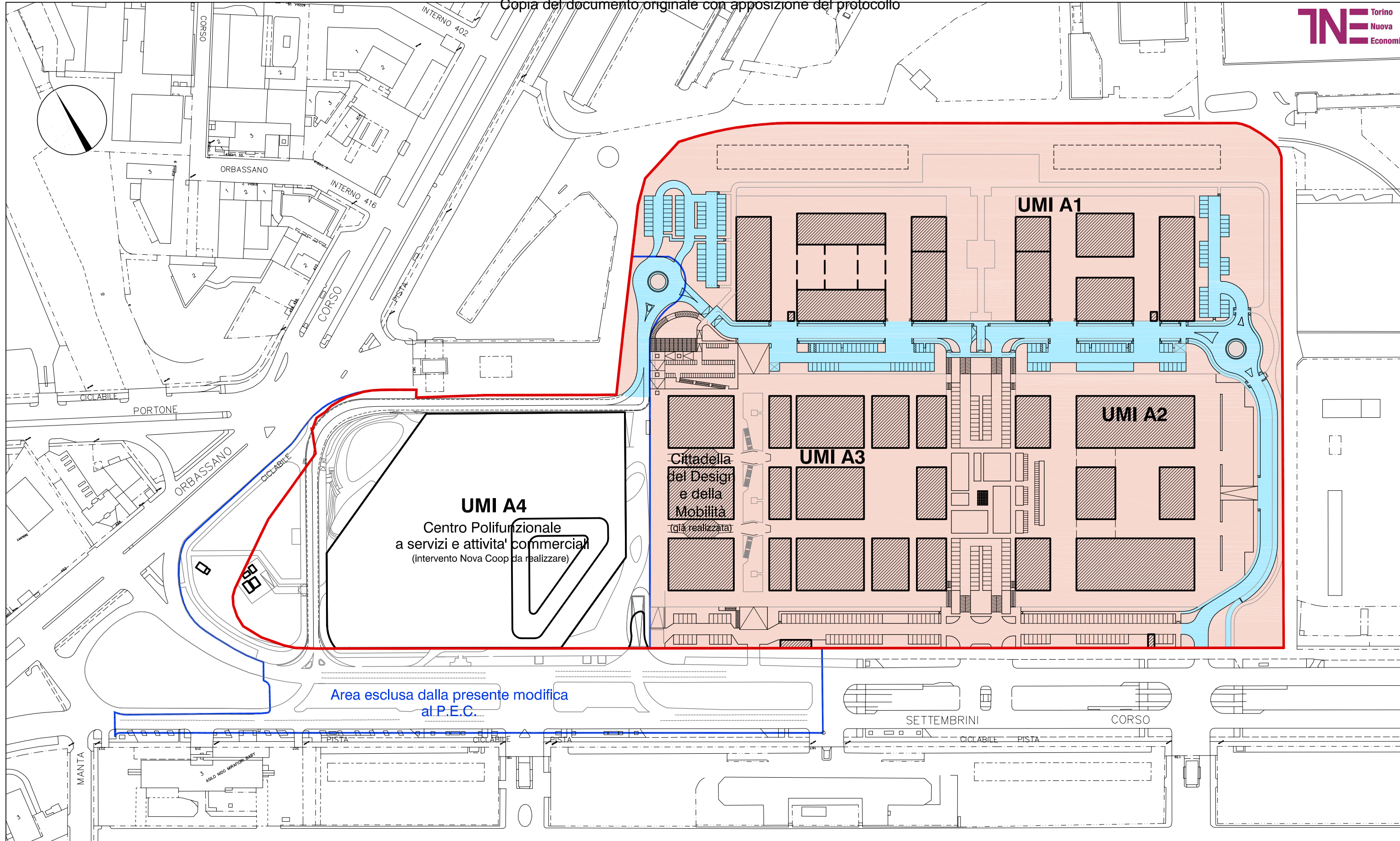
LEGENDA
 PERIMETRO AMBITO 16.34 MIRAFIORI A

Città di Torino - Zona Urbana di Trasformazione - Ambito 16.34 - Mirafiori A
MODIFICA PARZIALE AL PIANO ESECUTIVO CONVENZIONATO
Verde - Schema impianto di irrigazione

REV	DATA	DESCRIZIONE
00	Dicembre 2019	Presentazione Variante al PEC (DGC n. 2016 05336/009 del 22 novembre 2016)
01	Maggio 2020	Integrazioni per Modifica al PEC (Verbale Tavolo tecnico prot. n. 817 del 13 marzo 2020)
02	Gennaio 2021	Integrazioni per Conferenza dei Servizi OO.UU. (27 ottobre 2020)

TAVOLA
B.5.3v
 4 / 4
 SCALA

Arrivo: AOO 055, N. Prot. 00001969 del 15/06/2021



LEGENDA

- PERIMETRO AMBITO 16.34 MIRAFIORI A
- AREA CON MANUTENZIONE E GESTIONE A CARICO DEL PROPONENTE
- AREA CON MANUTENZIONE E GESTIONE A CARICO DELLA CITTA' DI TORINO

Città di Torino - Zona Urbana di Trasformazione - Ambito 16.34 - Mirafiori A

MODIFICA PARZIALE AL PIANO ESECUTIVO CONVENZIONATO

Individuazione delle aree a manutenzione e gestione pubblica o privata

REV	DATA	DESCRIZIONE
00	Dicembre 2019	Presentazione Variante al PEC (DGC n. 2016 05336/009 del 22 novembre 2016)
01	Maggio 2020	Integrazioni per Modifica al PEC (Verbale Tavolo tecnico prot. n. 817 del 13 marzo 2020)
02	Gennaio 2021	Integrazioni per Conferenza dei Servizi OO.UU. (27 ottobre 2020)

TAVOLA

B.7v

1 / 1

SCALA

1:2.000