

PIANO REGOLATORE VARIANTE

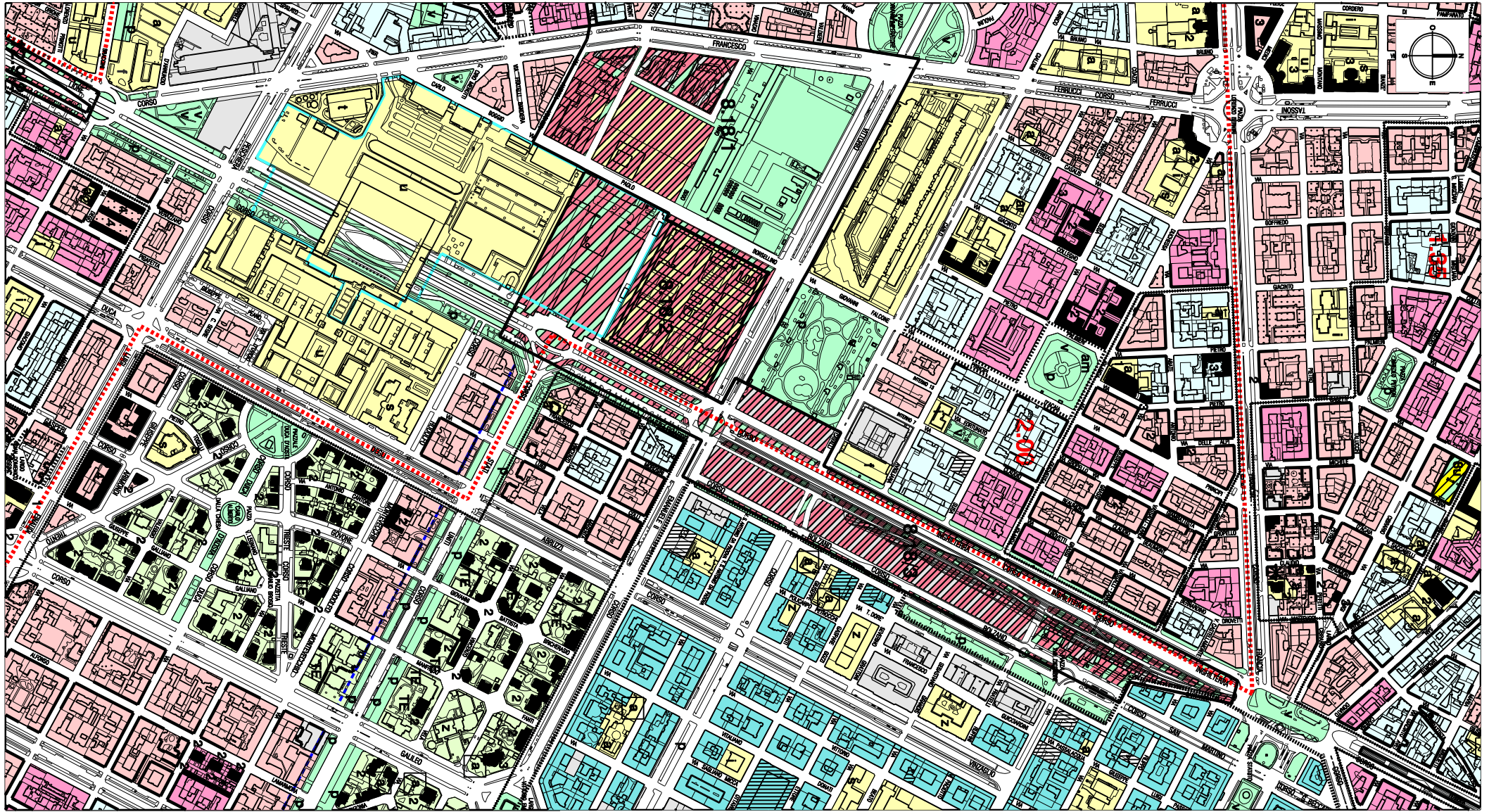
ESTRATTI Tav. 1 "Azzonamento - Aree normative e destinazioni d'uso", scala 1:5000

Tav. 1 - fogli 8b, 9a, 12b, 13a

(tavola con sovrapposizione di supporto trasparente che evidenzia le aree oggetto di variante)

Tav. n.3 – foglio 8B “Carta di sintesi della pericolosità geomorfologia e dell’idoneità all’utilizzazione urbanistica”


Disegnata sul grafico di cui all'elaborato informatizzato aggiornato con le variazioni al PRG approvate alla data del 31 - dicembre - 2009
Cartografia numerica: Aggiornamento Giugno 2009 a cura del C.S.I. - Piemonte



Estratto Tavola n. 1, fogli 8b-9a-12b-13a

VARIANTE

ISPRA/Agencia2 print 2010/agencia2 print 10 variaz print 10 variaz print



Piano Regolatore Generale

Allegati Tecnici

Carta di sintesi della pericolosità geomorfologica e dell'idoneità all'utilizzazione urbanistica

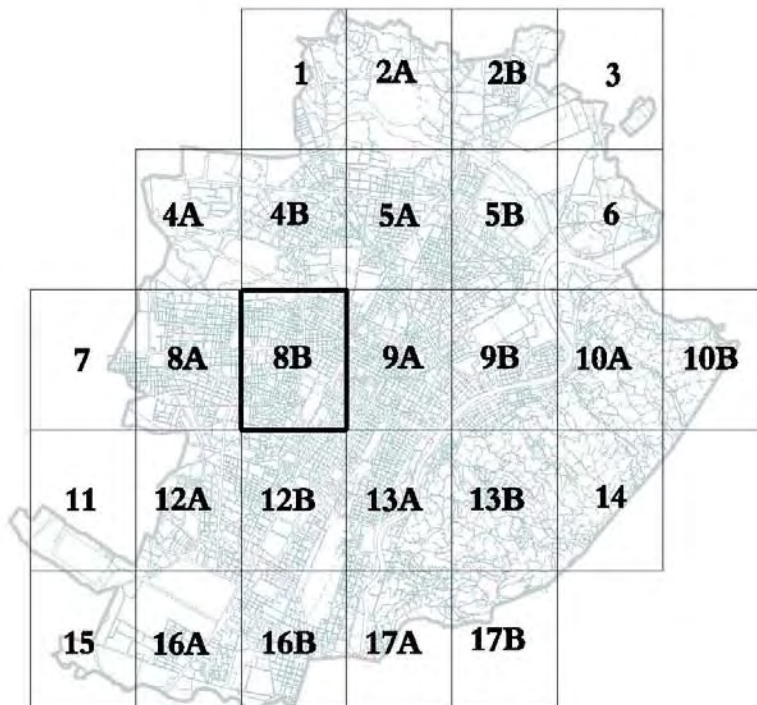
Tavola n. 3

Foglio n. 8B

Nuovo PRG approvato con deliberazione Giunta Regionale n. 3 - 45091 del 21 Aprile 1995 pubblicata sul B.U.R. n. 21 del 24 maggio 1995.

Elaborato informatizzato aggiornato con le variazioni al PRG approvate alla data del 6 Novembre 2008.

Carta di sintesi: elaborazione Marzo 2008



LEGENDA

Parte Piana Classi e sottoclassi	Parte Collinare Classi e sottoclassi
I (P)	
II (P)	II1 (C)
IIIa (P)	II2 (C)
IIIa1 (P)	II3 (C)
IIIb2 (P)	IIIa (C)
IIIb2a (P)	IIIa1 (C)
IIIb2b (P)	IIIb1 (C)
IIIb3 (P)	IIIb2 (C)
IIIb4 (P)	IIIb3 (C)
IIIb4a (P)	IIIb4 (C)
IIIc (P)	III4 (C) - Eel

- Corsi d'acqua soggetti a fascia di rispetto di inedificabilità assoluta di m 10 dal piede dell'argine o sponda naturale
 - Processi di dissesto lineare: intensità/pericolosità molto elevata (EeL) comportante una fascia di rispetto di m 10 dal piede dell'argine artificiale o dalla sponda naturale
 - Punti critici del reticolo idrografico minore: sezioni insufficienti al deflusso della portata liquida di progetto
 - Punti critici del reticolo idrografico minore: sezioni insufficienti ai sensi della direttiva di attuazione dell'art. 15 del PSFF (Agosto 1999) [già indicati con una stella rossa]
 - Limite dell'area soggetta all'onda di piena per collasso dei bacini artificiali
 - Perimetro di frana attiva
 - Perimetro di frana stabilizzata
-
- Piano Stralcio per l'Assetto idrogeologico PAI approvato con DPCM il 24/05/2001 e s.m.i.
- Limite tra la fascia A e la fascia B
 - Limite tra la fascia B e la fascia C
 - Limite esterno della fascia C
 - Limite di progetto tra la fascia B e la fascia C
-
- Dividente tra le classi geologiche dell'area di pianura e dell'area di collina

