

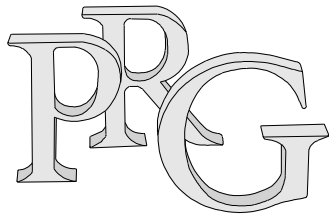
PIANO REGOLATORE VIGENTE

ESTRATTI Tav. 1 "Azzonamento - Aree normative e destinazioni d'uso", scala 1:5000

Legenda

Tav. 1 - fogli 8b, 9a, 12b, 13a – tavola allegata all’A.di P. stipulato il 23.11.1998;

Tav. 1 - fogli 8b, 9a, 12b, 13a – tavola coordinata e comprensiva di tutte le variazioni al PRG approvate alla data del 31/12/2009;



ESTRATTO

Nuovo Piano Regolatore Generale

Progetto: Gregotti Associati Studio

Augusto Cagnardi

Pierluigi Cerri

Vittorio Gregotti

Architetti

il Sindaco

il Segretario Generale

Azzonamento Legenda

Data

Tavola n. 1

Foglio n. 0

Nuovo PRG approvato con deliberazione Giunta Regionale n. 3 - 45091 del 21 Aprile 1995 pubblicata sul B.U.R. n. 21 del 24 maggio 1995.

Elaborato informatizzato aggiornato con le variazioni al PRG approvate alla data del 31 dicembre 2009.

VARIANTE

Zone normative


1.1 Zone urbane di trasformazione:
(denominazione ambito)


 Viabilità'


 Servizi

Concentrazione dell'edificato, destinazione d'uso prevalente:

 Residenza

 Attività terziarie e attrezzature di servizio alle persone e alle imprese

 Residenza - Attività terziarie

 Attrezzature di interesse generale (Università, Casa della Musica, ecc.)

0 50m 250m

Scala 1:5000

Cartografia numerica
Aggiornamento Giugno 2009 a cura del C.S.I. - Piemonte.

