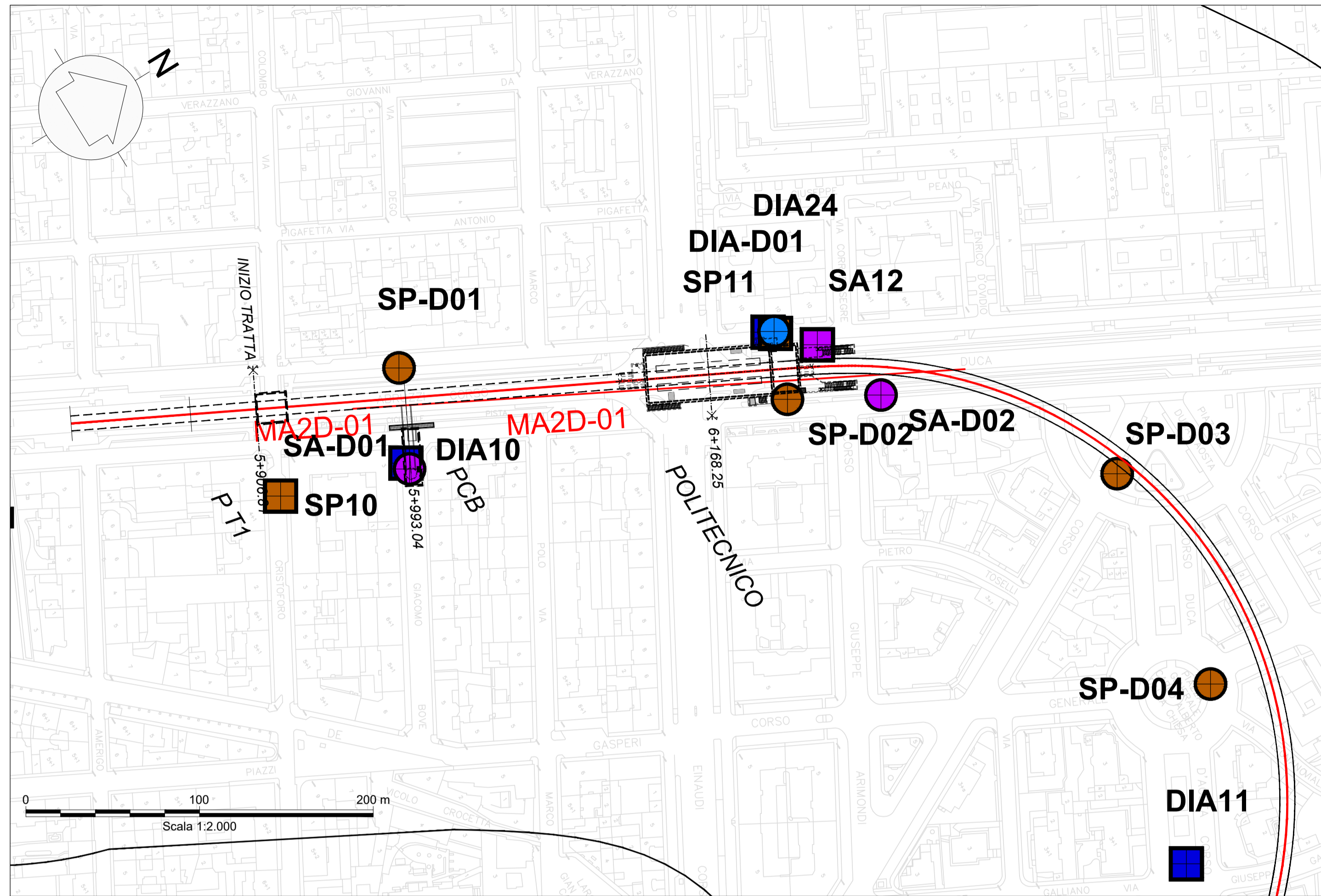
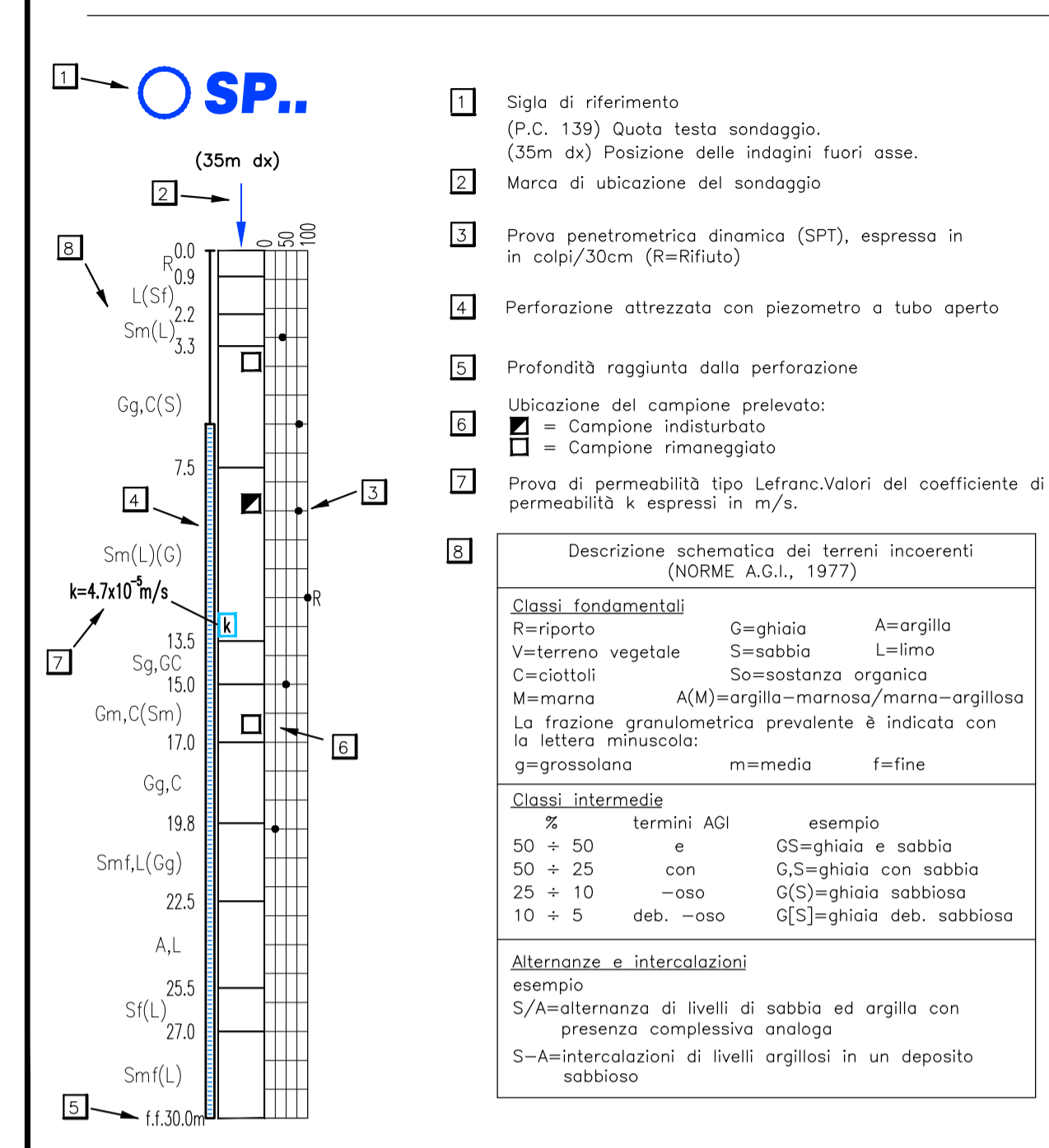


ESTRATTO PLANIMETRICO



SIMBOLOGIA RAPPRESENTAZIONE SONDAGGI



UNITA' GEOTECNICA	
1	UNITA' 1 - Terreno superficiale
2	UNITA' 2 - Ghiaia e sabbia da sciolta a debolmente cementata (% di cementazione compresa tra 0 e 25%)
2B	UNITA' 2B - Sabbie limose e limi addensati a ghiaie sabbioso-limose (% di cementazione compresa tra 0 e 25%)
3	UNITA' 3 - Ghiaia e sabbia con cementazione da debole a media (% di cementazione compresa tra 25 e 50%)
4	UNITA' 4 - Ghiaia e sabbia con cementazione da media a elevata (% di cementazione compresa tra 50 e 75%)
Nota per UNITA' 3 e 4: a causa della loro erraticità, posizione, continuità e spessore degli strati più cementati risultano di difficile individuazione. Quanto qui riportato è stato ricavato in base ai dati oggi disponibili, si raccomanda un approfondimento nelle successive fasi progettuali.	
5	UNITA' 5 - Limo argilloso-sabbioso-ghiaioso (Argille Azzurre)
6	UNITA' 6 - Limo sabbioso debolmente argilloso (Depositi del Villafanchiano)
7	UNITA' 7 - Argille limose molto compatte e localmente litificate (Marna di S. Agata)

LEGENDA


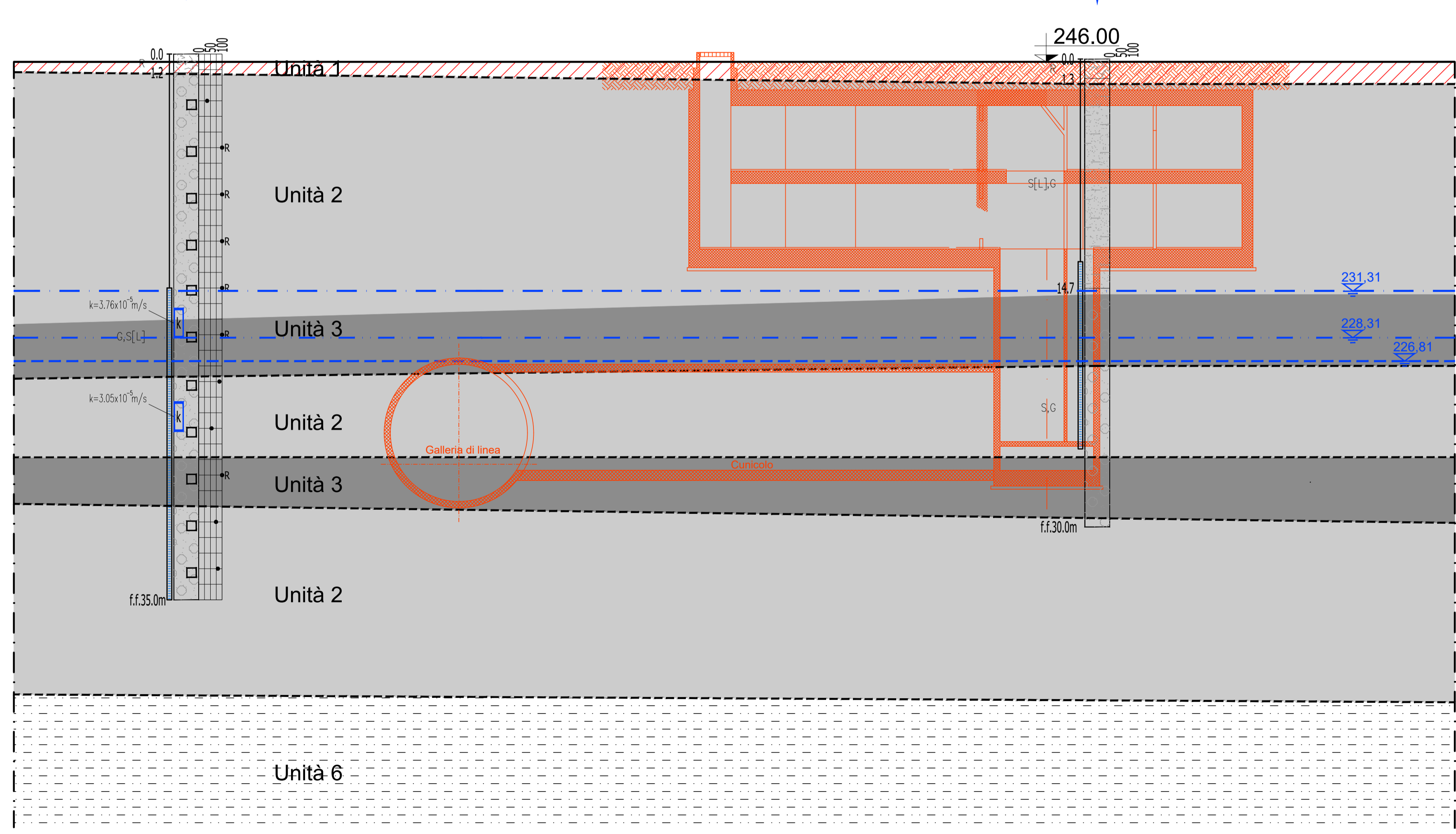
- a) Limite geologico: certo (a) e presunto (b).
- b)
- c) Livello piezometrico della falda freatica (2018)
- d) Livello di falda progettuale (lungo termine) (+4.5m rispetto a piezometrica di riferimento)
- e) Livello di falda in fase costruttiva (+1.5m rispetto a piezometrica di riferimento)

LEGENDA INDAGINI GEOGNOSTICHE

SP08 (a)	SA09 (b)	DIA07 (c)	Indagini PFTE 2020: Sondaggio geotecnico (a); Sondaggio ambientale (b); Diagrafia (c).
SP-D08 (d)	SA-D09 (e)	DIA-D07 (f)	
SP-D11/SA-D05 (g)			

SP-D01 POZZO DI INTERTRATTA CABOTO - SEZIONE TIPO - Scala 1:200
(P.C.246.50) (17.4m sx)

SA-D01 (P.C.246.18) (41.03m dx)



MINISTERO DELLE INFRASTRUTTURE E DELLA MOBILITÀ SOSTENIBILI
STRUTTURA TECNICA DI MISSIONE

Mims
COMUNE DI TORINO
CITTA' DI TORINO

METROPOLITANA AUTOMATICA DI TORINO
LINEA 2 - TRATTA POLITECNICO - REBAUDENGO
PROGETTAZIONE DEFINITIVA
Lotto Generale: Politecnico - Rebaudengo

PROGETTO DEFINITIVO		IL PROGETTISTA	
DIRETTORE PROGETTAZIONE Responsabile integrazione discipline specialistiche	Ing. R. Crova Ordine degli Ingegneri della Provincia di Torino n. 6038S	INFRA.TO Infrastrutture per la mobilità	INFRATRASPORTI.TO S.r.l.
GEOTECNICA E SISMICA			
SEZIONI GEOTECNICHE IN CORRISPONDENZA DELLE STAZIONI E DEI MANUFATTI DI LINEA POZZO DI INTERTRATTA CABOTO			
ELABORATO		REV. int. est.	SCALA DATA
BIM MANAGER Geom. L. D'Accardi		0 1	1:200/2000 11/11/2022
AGGIORNAMENTI			
REV.	DESCRIZIONE	DATA	REDATTO CONTROL APPROV. VISTO
0	EMISSIONE	31/01/22	VPe PDM PDM RCr
1	Emissione finale a seguito di verifica preventiva	11/11/22	VPe PDM PDM RCr
-	-	-	-
-	-	-	-
-	-	-	-

STAZIONE APPALTANTE

DIRETTORE DI DIVISIONE INFRASTRUTTURE E MOBILITÀ
Ing. R. Bertasio

RESPONSABILE UNICO DEL PROCEDIMENTO
Ing. A. Strozziro