
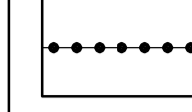




LEGENDA

-  Perimetro della variante
-  Limite comunale

Classi di capacità d'uso dei suoli

-  Classe 2 di capacità d'uso dei suoli (Fonte: PTCP di Torino)

Città di Torino



Piano Regolatore Generale - Variante n° 200
 VARIANTE STRUTTURALE AI SENSI DELLA L.R. 56/77 E S.M.I. E DELLA L.R. 1/07
 LINEA 2 DI METROPOLITANA E QUADRANTE NORD-EST DI TORINO
PROGETTO PRELIMINARE

VALUTAZIONE AMBIENTALE STRATEGICA - RAPPORTO AMBIENTALE
 TAV. 9 - TAVOLA DELLA CAPACITA' D'USO DEL SUOLO Scala 1:10.000

Cartografia numerica:
 Aggiornamento Giugno 2008 a cura del C.S.I. - Piemonte.

DIVISIONE URBANISTICA ED EDILIZIA PRIVATA
 Direttore della Divisione
 Responsabile del Procedimento
 Dr.ssa Paola VIRANO

Progettista Responsabile Tecnico Ambito Spina 4 Arch. Angelica CIOCCHETTI	Progettista Responsabile Tecnico Ambiti Scalo Vanchiglia e Sempione Gottardo Arch. Rosa GILARDI	VAS AI Engineering S.r.l. Prof. Ing. Giulio Mondini Ing. Irene Zaniratti
--	---	---

	1	2A	2B	3		
	4A	4B	5A	5B	6	
7	8A	8B	9A	9B	10A	10B
11	12A	12B	13A	13B	14	
15	16A	16B	17A	17B		



Torino, Ottobre 2010