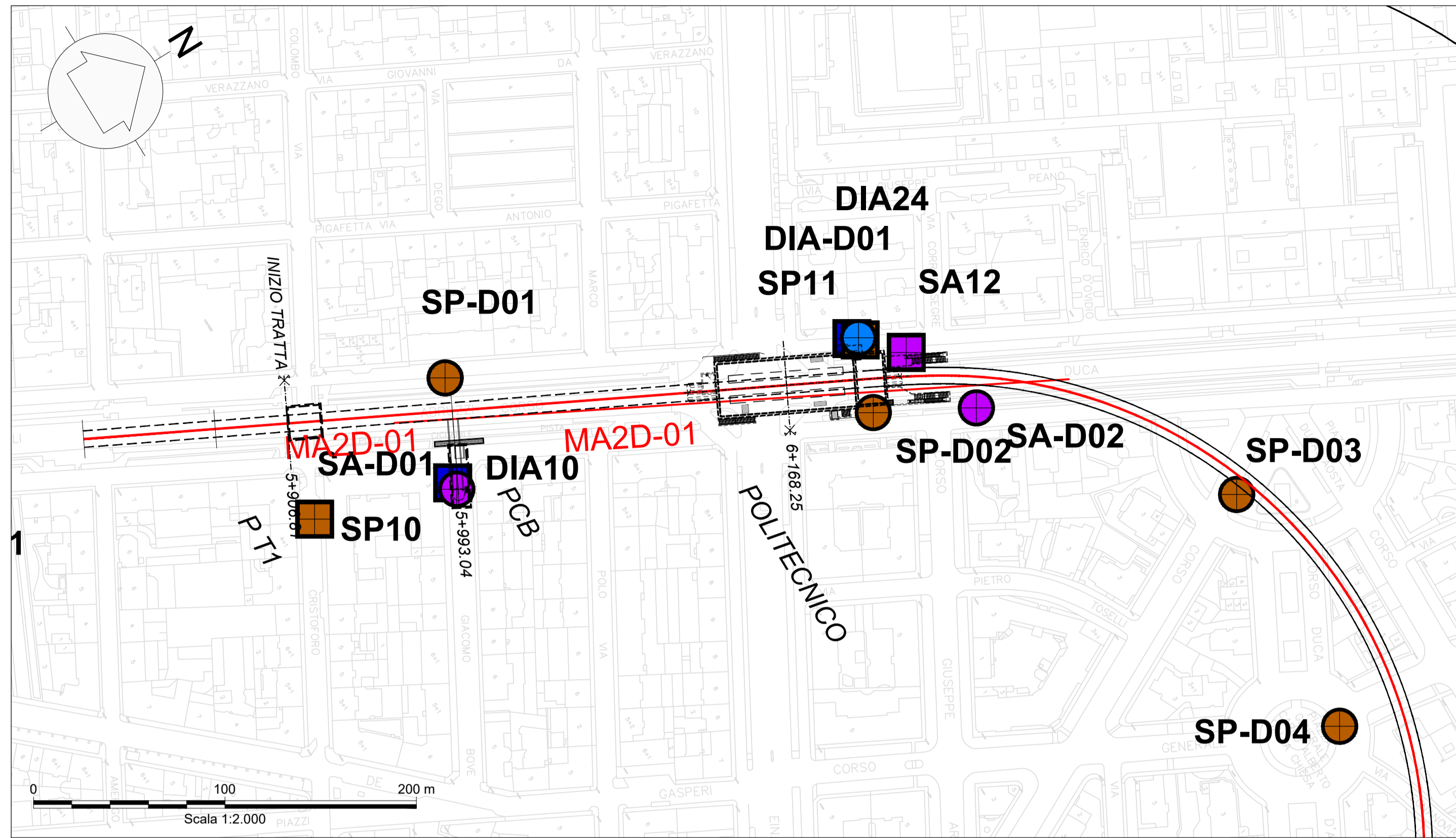


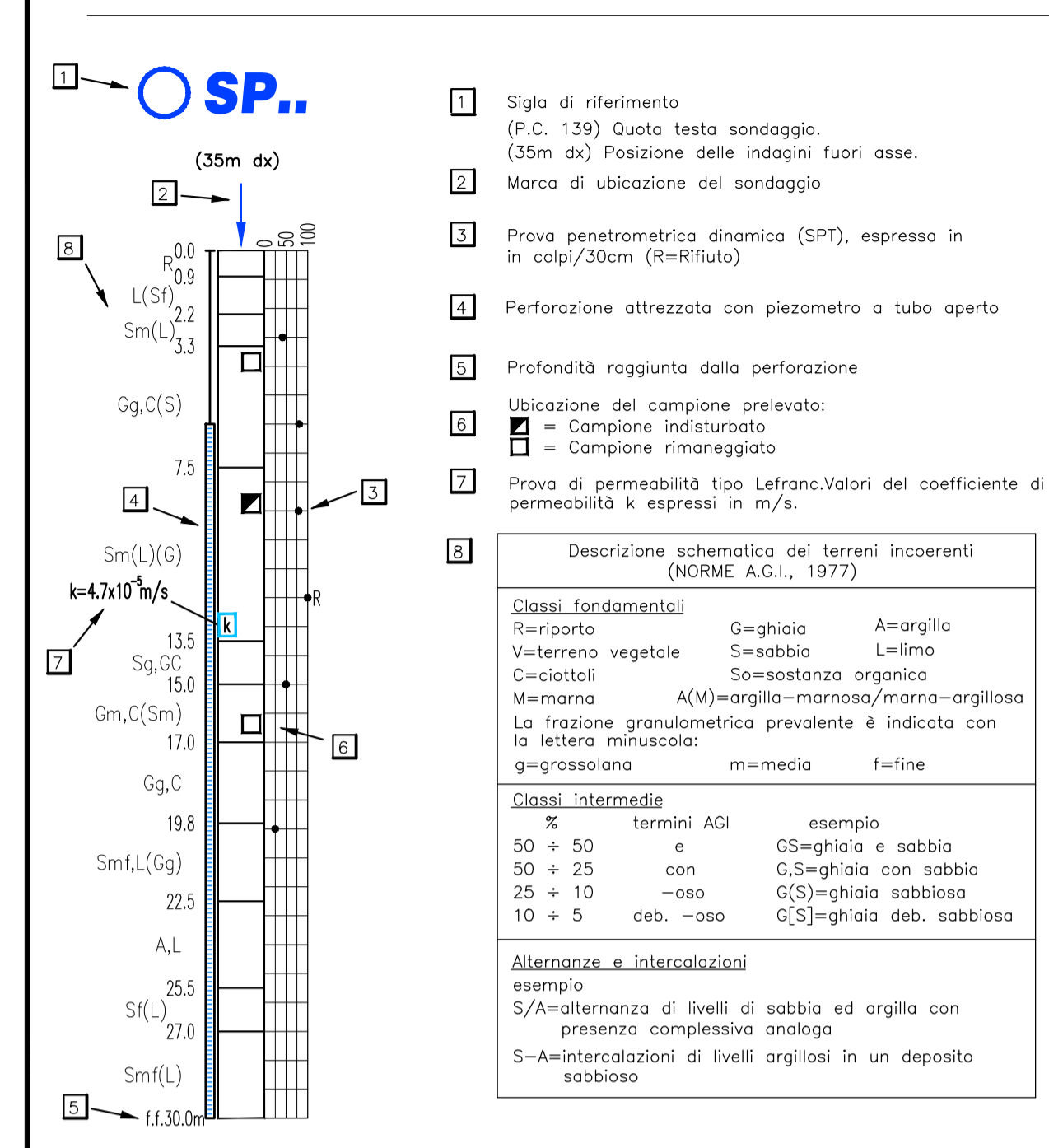
ESTRATTO PLANIMETRICO



SEZIONE TRASVERSALE - STAZIONE POLITECNICO - Scala 1:200



SIMBOLOGIA RAPPRESENTAZIONE SONDAGGI

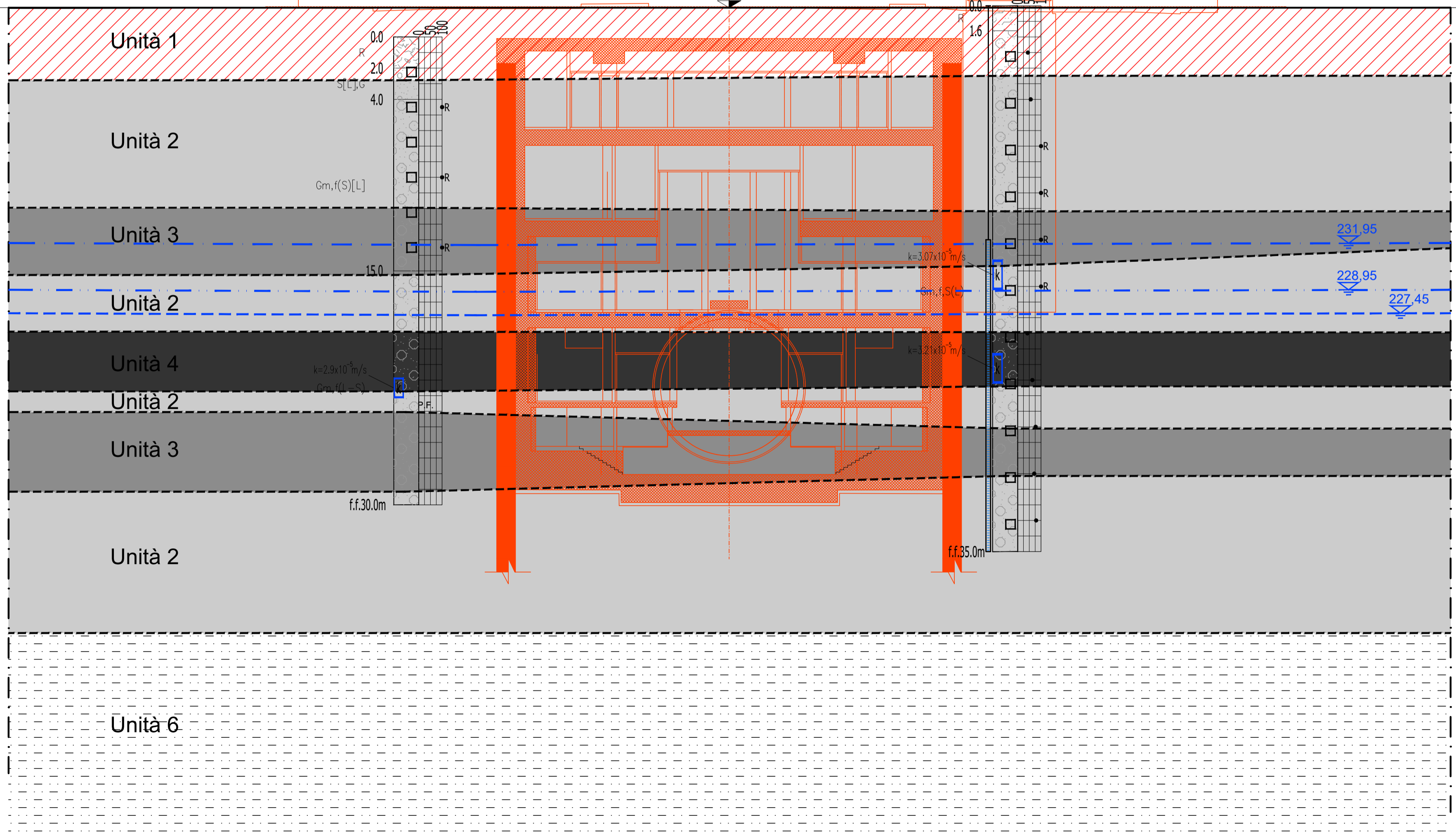


UNITA' GEOTECNICA	
1	UNITA' 1 - Terreno superficiale
2	UNITA' 2 - Ghiaia e sabbia da sciolta a debolmente cementata (% di cementazione compresa tra 0 e 25%)
2B	UNITA' 2B - Sabbie limose e limi addensati a ghiaie sabbioso-limose (% di cementazione compresa tra 0 e 25%)
3	UNITA' 3 - Ghiaia e sabbia con cementazione da debole a media (% di cementazione compresa tra 25 e 50%)
4	UNITA' 4 - Ghiaia e sabbia con cementazione da media a elevata (% di cementazione compresa tra 50 e 75%)
Nota per UNITA' 3 e 4: a causa della loro erraticità, posizione, continuità e spessore degli strati più cementati risultano di difficile individuazione. Quanto qui riportato è stato ricavato in base ai dati oggi disponibili, si raccomanda un approfondimento nelle successive fasi progettuali.	
5	UNITA' 5 - Limo argilloso-sabbioso-ghiaioso (Argille Azzurre)
6	UNITA' 6 - Limo sabbioso debolmente argilloso (Depositi del Villafanchiano)
7	UNITA' 7 - Argille limose molto compatte e localmente litificate (Marna di S. Agata)

- LEGENDA
- a) Limite geologico: certo (a) e presunto (b).
  - b) Limite geologico: certo (a) e presunto (b).
  - c) Livello piezometrico della falda freatica (2018)
  - d) Livello di falda progettuale (lungo termine) (+4.5m rispetto a piezometrica di riferimento)
  - e) Livello di falda in fase costruttiva (+1.5m rispetto a piezometrica di riferimento)

LEGENDA INDAGINI GEOGNOSTICHE

- SP08 (a) Sondaggio geotecnico (a)
- SA09 (b) Sondaggio ambientale (b)
- DIA07 (c) Diagrafia (c)
- SP-D08 (d) Sondaggio geotecnico (d)
- SA-D09 (e) Sondaggio ambientale (e)
- DIA-D07 (f) Diagrafia (f)
- SP-D11/SA-D05 (g) Sondaggio geotecnico-ambientale (g)



**MINISTERO DELLE INFRASTRUTTURE E DELLA MOBILITÀ SOSTENIBILI**  
**STRUTTURA TECNICA DI MISSIONE**

**Mims**  
**COMUNE DI TORINO**  
**CITTA' DI TORINO**

**METROPOLITANA AUTOMATICA DI TORINO**  
**LINEA 2 - TRATTA POLITECNICO - REBAUDENGO**  
**PROGETTAZIONE DEFINITIVA**  
 Lotto Generale: Politecnico - Rebaudengo

PROGETTO DEFINITIVO		IL PROGETTISTA	
DIRETTORE PROGETTAZIONE Responsabile integrazione discipline specialistiche	Ing. R. Crova Ordine degli Ingegneri della Provincia di Torino n. 6038S	Ing. P. De Martini Ugolotti Ordine degli Ingegneri della Provincia di Torino n. 8227Y	
BIM MANAGER Geom. L. D'Accardi		ELABORATO	
		MTL2T1A00GEO <span style="color:red">S</span> PO <span style="color:red">T</span>	001
		REV. int.	0
		est.	1
		SCALA	1:200
		DATA	11/11/2022

AGGIORNAMENTI					
REV.	DESCRIZIONE	DATA	REDATTO	CONTROL	APPROV.
0	EMISSIONE	31/01/22	VPe	PDM	PDM
1	Emissione finale a seguito di verifica preventiva	11/11/22	VPe	PDM	PDM
-	-	-	-	-	-
-	-	-	-	-	-
-	-	-	-	-	-

STAZIONE APPALTANTE

DIRETTORE DI DIVISIONE INFRASTRUTTURE E MOBILITÀ  
 Ing. R. Bertasio

RESPONSABILE UNICO DEL PROCEDIMENTO  
 Ing. A. Strozziro