




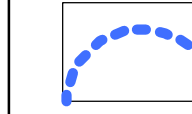








LEGENDA

-  Perimetro della variante
-  Limite comunale





VINCOLI AMBIENTALI ED ELEMENTI SENSIBILI

Fonte: repertorio cartografico Regione Piemonte e PTCP della Provincia di Torino e PRGC di Torino


-  Vincolo paesaggistico ex art.136, D.Lgs. 42/2004 (ex L. 1497/1939)
 -  Vincolo paesaggistico ex art.142, punto c, D.Lgs. 42/2004 - Fasce di rispetto fluviale (ex L. 431/1985)
 -  Vincolo paesaggistico ex art.142, punto g, D.Lgs. 42/2004 - Aree boscate
 -  Fascia di rispetto di 200 m dai pozzi idropotabili
 -  Aree soggette a vincolo idrogeologico (ex R.D. 3267/1923)
- Beni architettonici**
 -  Edifici di pregio storico-artistico oggetto di Notifica Ministeriale, tutelati ai sensi della legge n. 1089 del 1/6/1939 (competenza Soprintendenza Beni Ambientali e Architettonici del Piemonte)
 -  Edifici di pregio storico-artistico oggetto di Notifica Ministeriale, tutelati ai sensi della legge n. 1089 del 1/6/1939 e dotati di zone di rispetto ex art. 21 stessa legge (competenza Soprintendenza Beni Ambientali e Architettonici del Piemonte)
 -  Parchi e giardini di pregio storico-artistico oggetto di Notifica Ministeriale, tutelati ai sensi della legge n. 1089 del 1/6/1939
 - Beni archeologici**
 -  Immobili di interesse archeologico oggetto di Notifica Ministeriale, tutelati ai sensi della legge n. 1089 del 1/6/1939
 - Beni ambientali**
 -  Ville, parchi e giardini oggetto di Notifica Ministeriale, tutelati ai sensi della legge n. 1487 del 20/6/1939

FASCE DI ESONDAZIONE DEL PAI

Fonte: Piano stralcio per l'assetto idrogeologico

-  Fascia A
-  Fascia B
-  Fascia B di progetto
-  Fascia C

Città di Torino



Piano Regolatore Generale - Variante n° 200
 VARIANTE STRUTTURALE AI SENSI DELLA L.R. 56/77 E S.M.I. E DELLA L.R. 1/07
 LINEA 2 DI METROPOLITANA E QUADRANTE NORD-EST DI TORINO
 PROGETTO PRELIMINARE

VALUTAZIONE AMBIENTALE STRATEGICA - RAPPORTO AMBIENTALE
 TAV. 6 - CARTA DEI VINCOLI Scala 1:10.000

Cartografia numerica:
 Aggiornamento Giugno 2008 a cura del C.S.I. - Piemonte.

DIVISIONE URBANISTICA ED EDILIZIA PRIVATA
 Direttore della Divisione
 Responsabile del Procedimento
 Dr.ssa Paola VIRANO

Progettista Responsabile Tecnico Ambito Spina 4 Arch. Angelica CIOCCHETTI	Progettista Responsabile Tecnico Ambiti Scalo Vanchiglia e Sempione Gottardo Arch. Rosa GILARDI	VAS AI Engineering S.r.l. Prof. Ing. Giulio Mondini Ing. Irene Zaniratti
--	---	---

	1	2A	2B	3	
	4A	4B	5A	5B	6
7	8A	8B	9A	9B	10A 10B
11	12A	12B	13A	13B	14
15	16A	16B	17A	17B	



Torino, Ottobre 2010