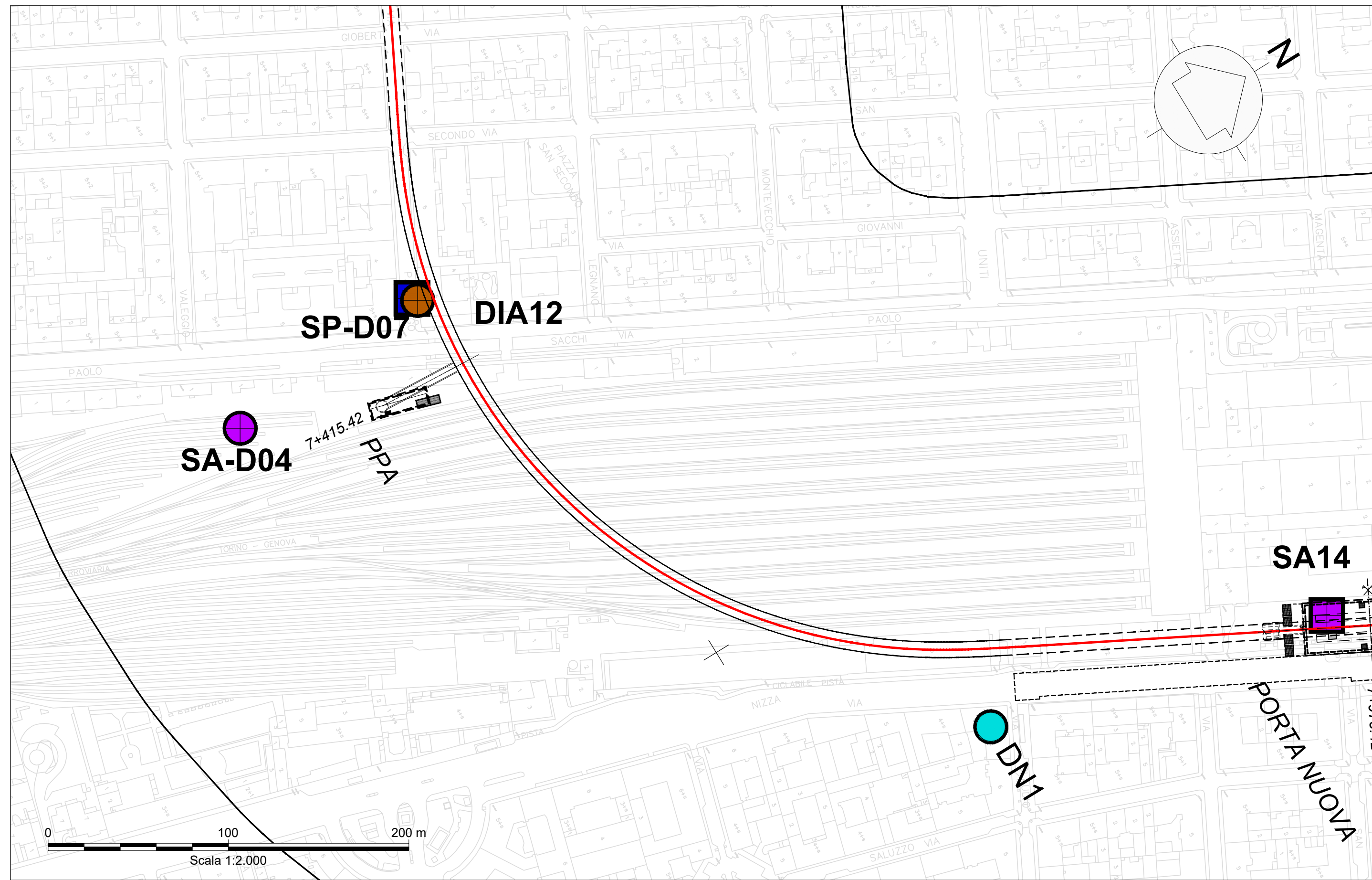
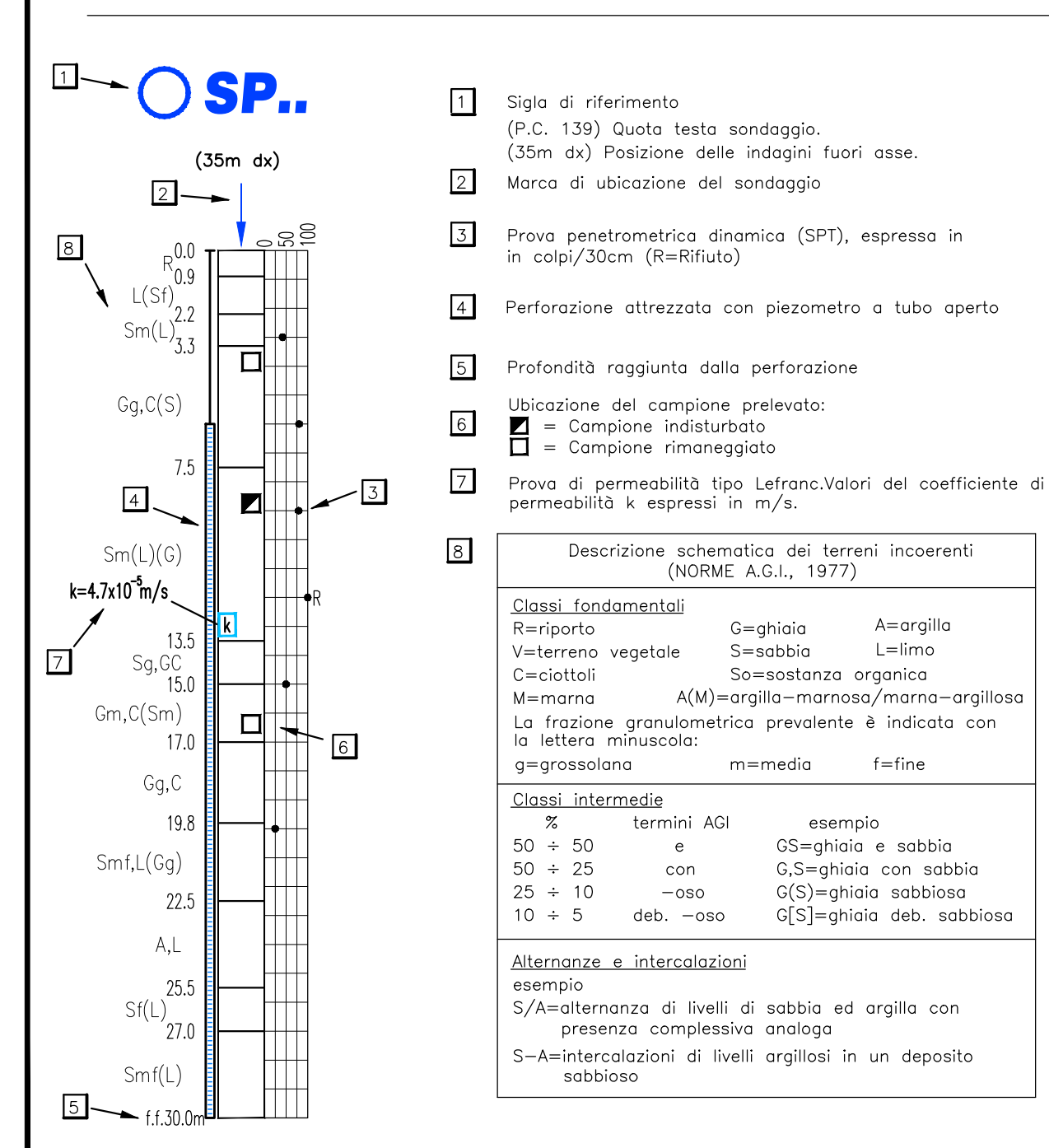


ESTRATTO PLANIMETRICO



SIMBOLOGIA RAPPRESENTAZIONE SONDAGGI



UNITA' GEOTECNICA	
1	UNITA' 1 - Terreno superficiale
2	UNITA' 2 - Ghiaia e sabbia da sciolta a debolmente cementata (% di cementazione compresa tra 0 e 25%)
2B	UNITA' 2B - Sabbie limose e limi addensati a ghiaie sabbioso-limose (% di cementazione compresa tra 0 e 25%)
3	UNITA' 3 - Ghiaia e sabbia con cementazione da debole a media (% di cementazione compresa tra 25 e 50%)
4	UNITA' 4 - Ghiaia e sabbia con cementazione da media a elevata (% di cementazione compresa tra 50 e 75%)
Nota per UNITA' 3 e 4: a causa della loro erraticità, posizione, continuità e spessore degli strati più cementati risultano di difficile individuazione. Quanto qui riportato è stato ricavato in base ai dati oggi disponibili, si raccomanda un approfondimento nelle successive fasi progettuali.	
5	UNITA' 5 - Limo argilloso-sabbioso-ghiaioso (Argille Azzurre)
6	UNITA' 6 - Limo sabbioso debolmente argilloso (Depositi del Villafanchiano)
7	UNITA' 7 - Argille limose molto compatte e localmente litificate (Marna di S. Agata)

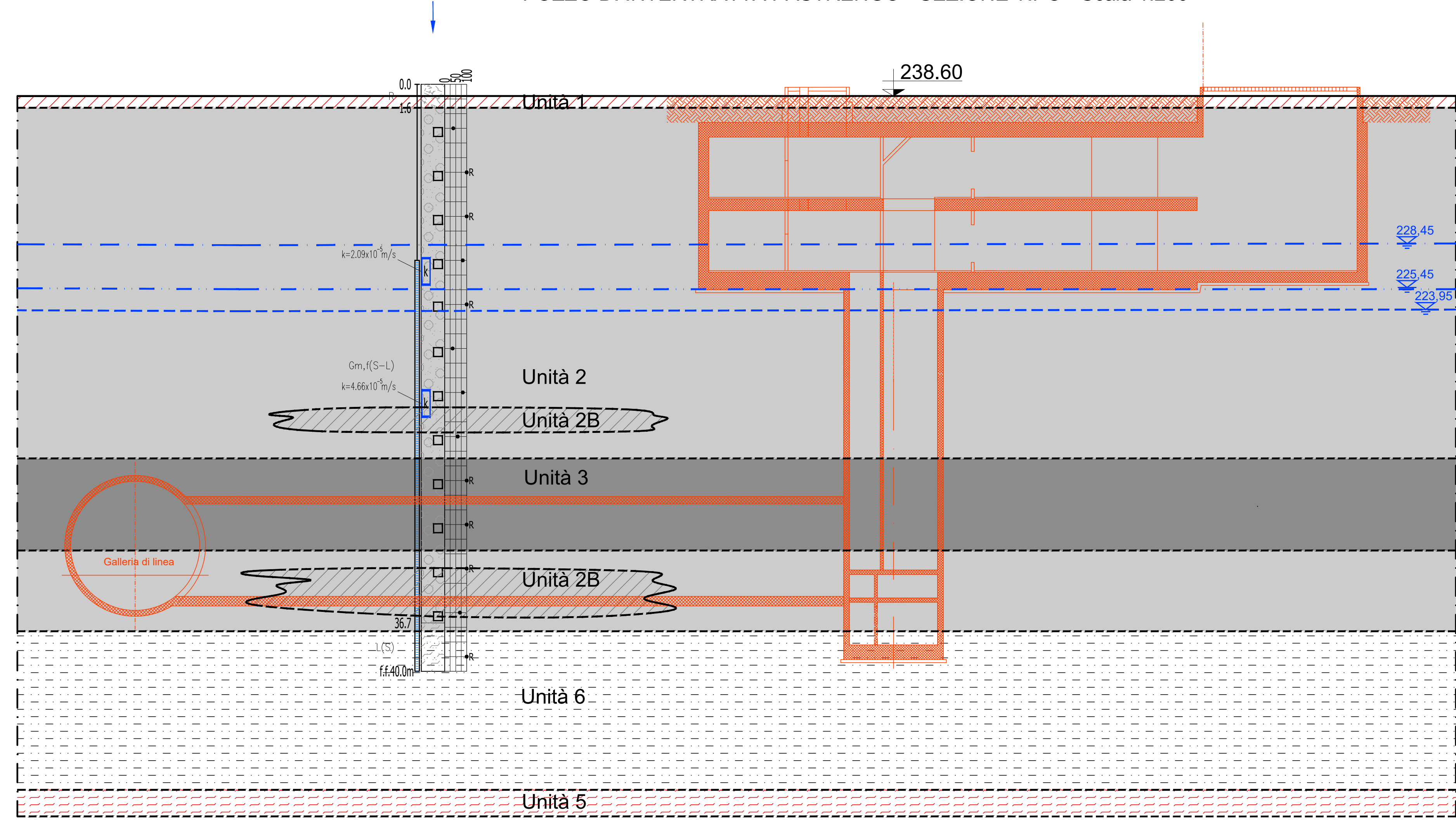
- LEGENDA
- a) Limite geologico: certo (a) e presunto (b).
  - b)
  - c) Livello piezometrico della falda freatica (2018)
  - d) Livello di falda progettuale (lungo termine) (+4.5m rispetto a piezometrica di riferimento)
  - e) Livello di falda in fase costruttiva (+1.5m rispetto a piezometrica di riferimento)

LEGENDA INDAGINI GEOGNOSTICHE

- SP08 (a) Sondaggio geotecnico (a)
- SA09 (b) Sondaggio ambientale (b)
- DIA07 (c) Diagrafia (c)
- SP-D08 (d) Sondaggio geotecnico (d)
- SA-D09 (e) Sondaggio ambientale (e)
- DIA-D07 (f) Diagrafia (f)
- SP-D11/SA-D05 (g) Sondaggio geotecnico-ambientale (g)

SP-D07  
(P.C. 239,40)  
(8.6m dx)

POZZO DI INTERTRATTA PASTRENGO - SEZIONE TIPO - Scala 1:200



250  
240  
230  
220  
210  
200m.s.l.m.  
190

**MINISTERO DELLE INFRASTRUTTURE E DELLA MOBILITÀ SOSTENIBILI**  
**STRUTTURA TECNICA DI MISSIONE**

**COMUNE DI TORINO**

**METROPOLITANA AUTOMATICA DI TORINO**  
**LINEA 2 - TRATTA POLITECNICO - REBAUDENGO**  
**PROGETTAZIONE DEFINITIVA**  
 Lotto Generale: Politecnico - Rebaudengo

<b>PROGETTO DEFINITIVO</b>		<b>INFRA.TO</b> Infrastrutture per la mobilità		INFRATRASPORTI.TO S.r.l.	
DIRETTORE PROGETTAZIONE Responsabile integrazione discipline specialistiche	IL PROGETTISTA	<b>GEOTECNICA E SISMICA</b>			
Ing. R. Crova Ordine degli Ingegneri della Provincia di Torino n. 6038S		SEZIONI GEOTECNICHE IN CORRISPONDENZA DELLE STAZIONI E DEI MANUFATTI DI LINEA POZZO DI INTERTRATTA PASTRENGO			
		ELABORATO	REV. int. est.	SCALA	DATA
BIM MANAGER Geom. L. D'Accardi		MTL2T1A00GEOPPAT_001	0 2	1:200/2000	22/12/2022

AGGIORNAMENTI Fig. 1 di 1

REV.	DESCRIZIONE	DATA	REDATTO	CONTROL.	APPROV.	VISTO
0	EMISSIONE	31/01/22	VPe	PDM	PDM	RCr
1	Emissione finale a seguito di verifica preventiva	11/11/22	VPe	PDM	PDM	RCr
2	Revisione a seguito di verifica preventiva	22/12/22	VPe	PDM	PDM	RCr

STAZIONE APPALTANTE

DIRETTORE DI DIVISIONE INFRASTRUTTURE E MOBILITÀ  
Ing. R. Bertasio

RESPONSABILE UNICO DEL PROCEDIMENTO  
Ing. A. Strozziere