1 SEZIONE A-A
SCALA 1:50

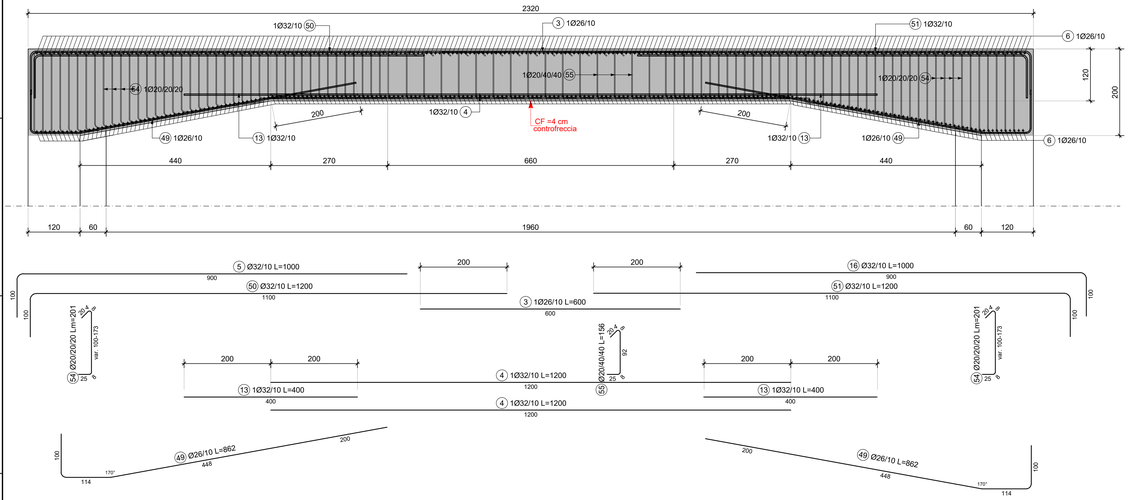

2 SEZIONE B-B
SCALA 1:50

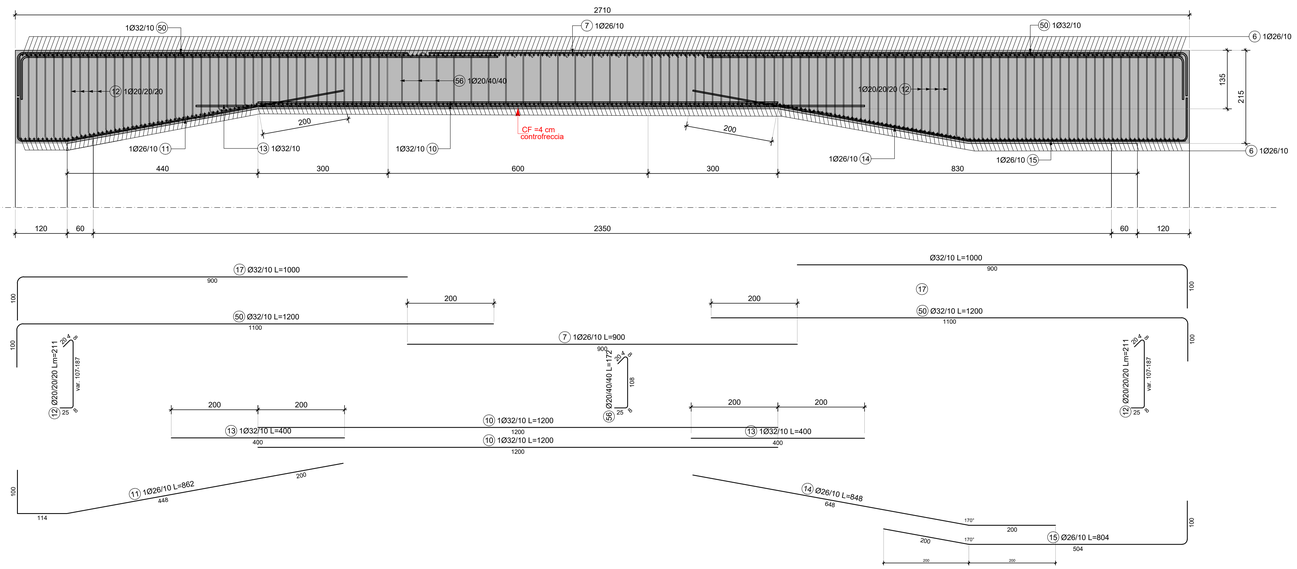

3 SEZIONE C-C
SCALA 1:50

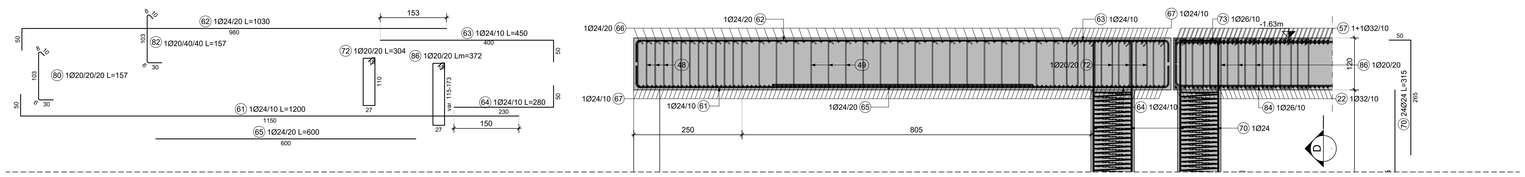

6 PIANTA SCHEMATICA
SCALA 1:500

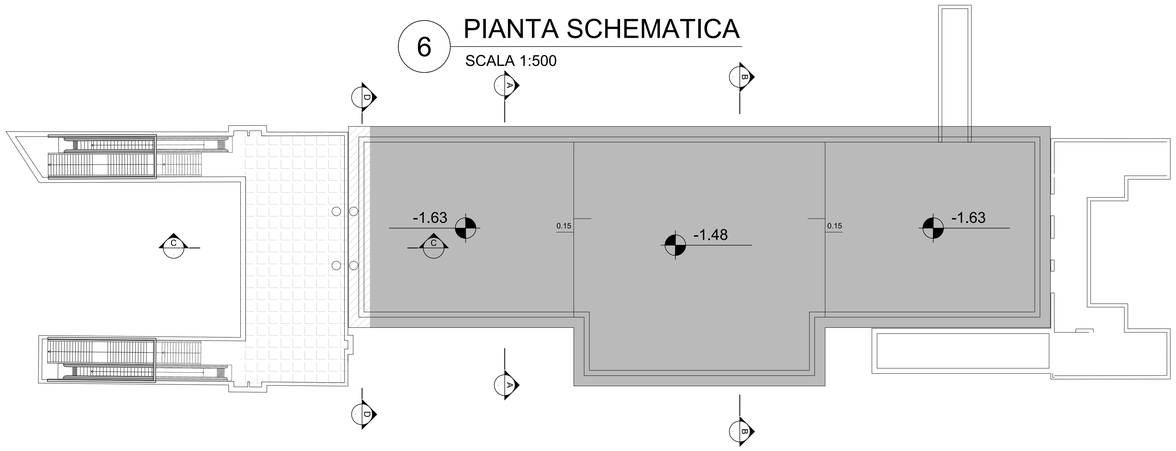

4 SEZIONE D-D
SCALA 1:50

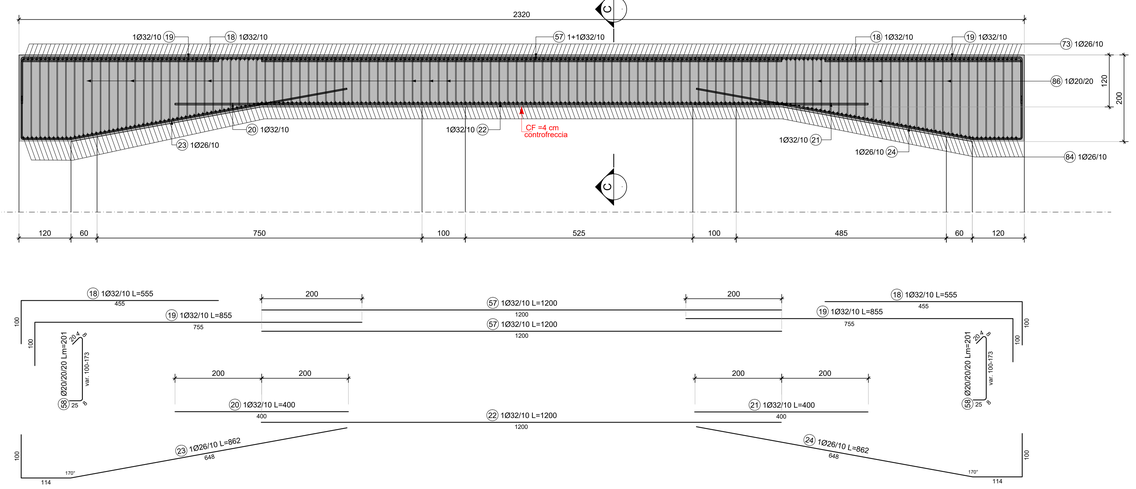

NOTE GENERALI:

1. Tutte le dimensioni indicate sono espresse in cm., salvo diversamente espresso.
2. Le quote altimetriche sono espresse in metri e si riferiscono alle quote relative rispetto al livello stradale.
3. Per i valori di incidenza fare riferimento alle tavole di carpenteria.

MATERIALI

CALCESTRUZZI

MAGRONE C12/15
- Classe di esposizione X0

DIAFRAMMI / PALI C25/30
- Classe di esposizione: XC2
- Classe di consistenza: S3
- Rapporto A/C: ≤ 0.6
- Dosaggio minimo cemento: 300 kg/m³
- Diametro massimo aggregati: 25 mm

SOLETTA DI FONDO C30/37
- Classe di esposizione: XC2
- Classe di consistenza: S3
- Rapporto A/C: ≤ 0.6
- Dosaggio minimo cemento: 300 kg/m³
- Diametro massimo aggregati: 25 mm

STRUTTURE INTERNE C30/37
- Classe di esposizione: XC3
- Classe di consistenza: S4
- Rapporto A/C: ≤ 0.5
- Dosaggio minimo cemento: 300 kg/m³
- Diametro massimo aggregati: 15 mm

ACCIAIO DA C.A.

Barre φ<26 mm B450C
Reti e tralicci elettrosaldati fyk≥ 450 N/mm²
- ftk≥ 540 N/mm²
- 1.15 ≤ (ft/fy) < 1,35
- (Agt)k≥7.5%

ACCIAIO DA CARPENTERIA METALLICA

TUBI S355 J0
- fyk=355 N/mm²
- ftk=510 N/mm²

PROFILI E PIASTRE S355 J0
- fyk=355 N/mm²
- ftk=510 N/mm²

Elemento Copriferro minimo (mm)
DIAFRAMMI 75
STRUTTURE INTERNE 50

0 25 50 125cm
SCALA GRAFICA 1:25

0 50 100 250cm
SCALA GRAFICA 1:50

0 5 10 25m
SCALA GRAFICA 1:500

MINISTERO
DELLE INFRASTRUTTURE E DELLA MOBILITÀ SOSTENIBILI
STRUTTURA TECNICA DI MISSIONE

Mims

COMUNE DI TORINO

CITTÀ DI TORINO

METROPOLITANA AUTOMATICA DI TORINO
LINEA 2 - TRATTA POLITECNICO - REBAUDENGO
PROGETTAZIONE DEFINITIVA
Lotto Costruttivo 2: Bologna - Politecnico

PROGETTO DEFINITIVO

DIRETTORE PROGETTAZIONE (Responsabile integrazione discipline specialistiche)	IL PROGETTISTA
Ing. R. Crova Ordine degli Ingegneri della Provincia di Torino n. 6038S	Ing. F. Rizzo Ordine degli Ingegneri della Provincia di Torino n. 9337K
BIM MANAGER Geom. L. D'Accardi	

INFRA.TO infrastrutture per la mobilità — INFRATRASPORTI.TO S.r.l.

PROGETTO STRUTTURALE-STAZIONI PROFONDE

STAZIONE MOLE/GIARDINI REALI
Armatura tipologica - Copertura

ELABORATO	REV. int.	REV. est.	SCALA	DATA
MTL2T1A2DSTRSMOT012	0	1	VARIE	30/09/2022

Fg. 1 di 1

AGGIORNAMENTI

REV.	DESCRIZIONE	DATA	REDATTO	CONTROL.	APPROV.	VISTO
0	EMISSIONE	18/01/22	VFL	ECA	FRI	RCR
1	EMISSIONE FINALE A SEGUITO DI VERIFICA PREVENTIVA	30/09/22	VFL	ECA	FRI	RCR
-	-	-	-	-	-	-
-	-	-	-	-	-	-
-	-	-	-	-	-	-

LOTTO 2	CARTELLA	9.2.3	25	MTL2T1A2D	STRSMOT012

STAZIONE APPALTANTE

DIRETTORE DI DIVISIONE INFRASTRUTTURE E MOBILITÀ
Ing. R. Bertasio

RESPONSABILE UNICO DEL PROCEDIMENTO
Ing. A. Strozziero

REV.	DISEGNO	VERIFICA	CHECK	MAGG.	MATRIX	DIC.N.4	DICEMBRE/2021	SCALA PLOTTAGGIO A4:
0.16	0.94	1.32	0.96	0.90	0.15	0.08	0.16	m=passo per 1.x.x.... XX