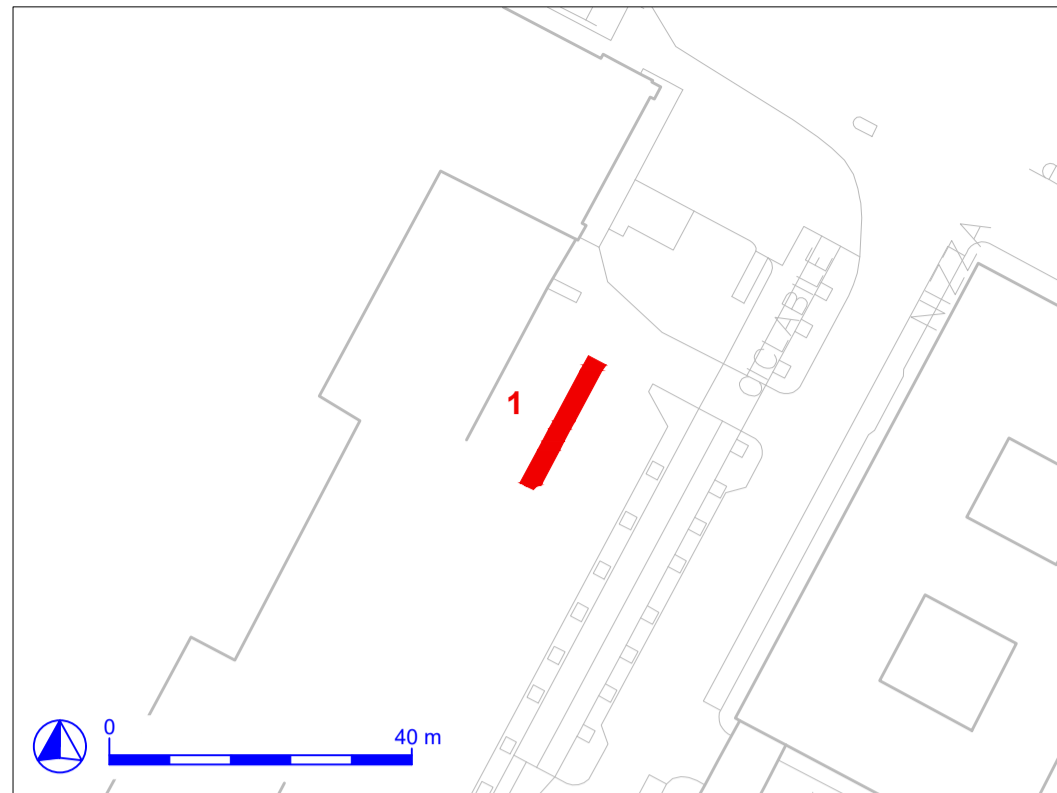
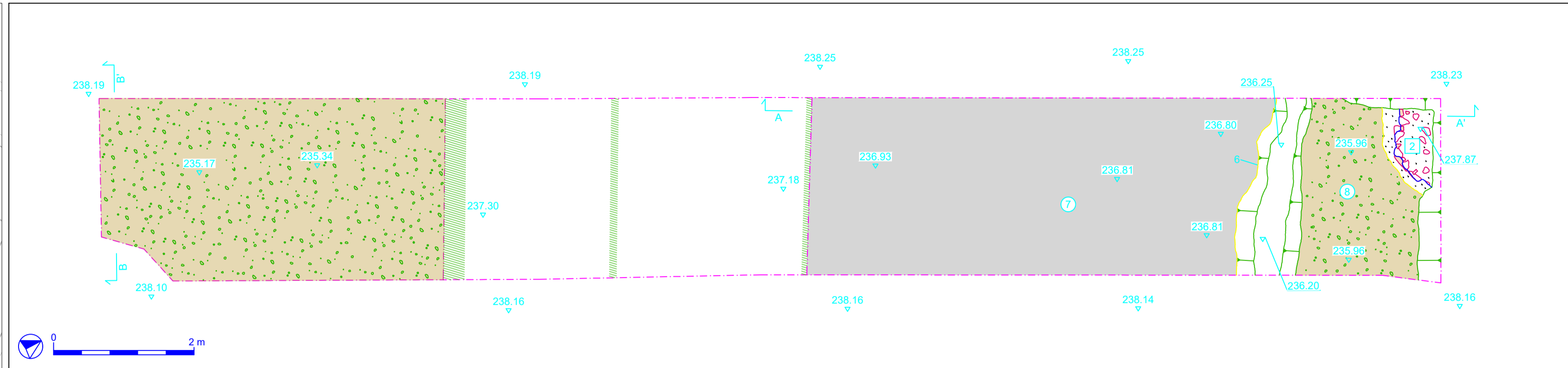


Localizzazione sondaggio Porta Nuova 1 su base CTC_Scala 1:1000



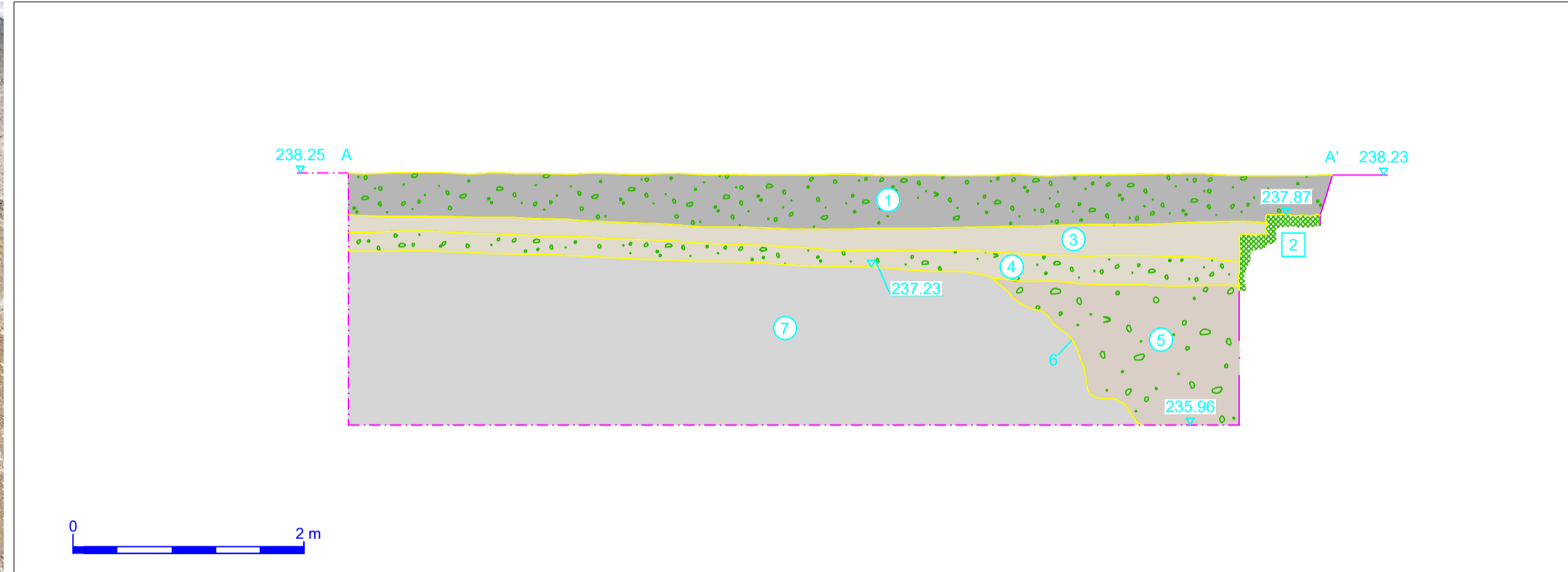
Porta Nuova - Pianta fase di scavo 1_Scala 1:50



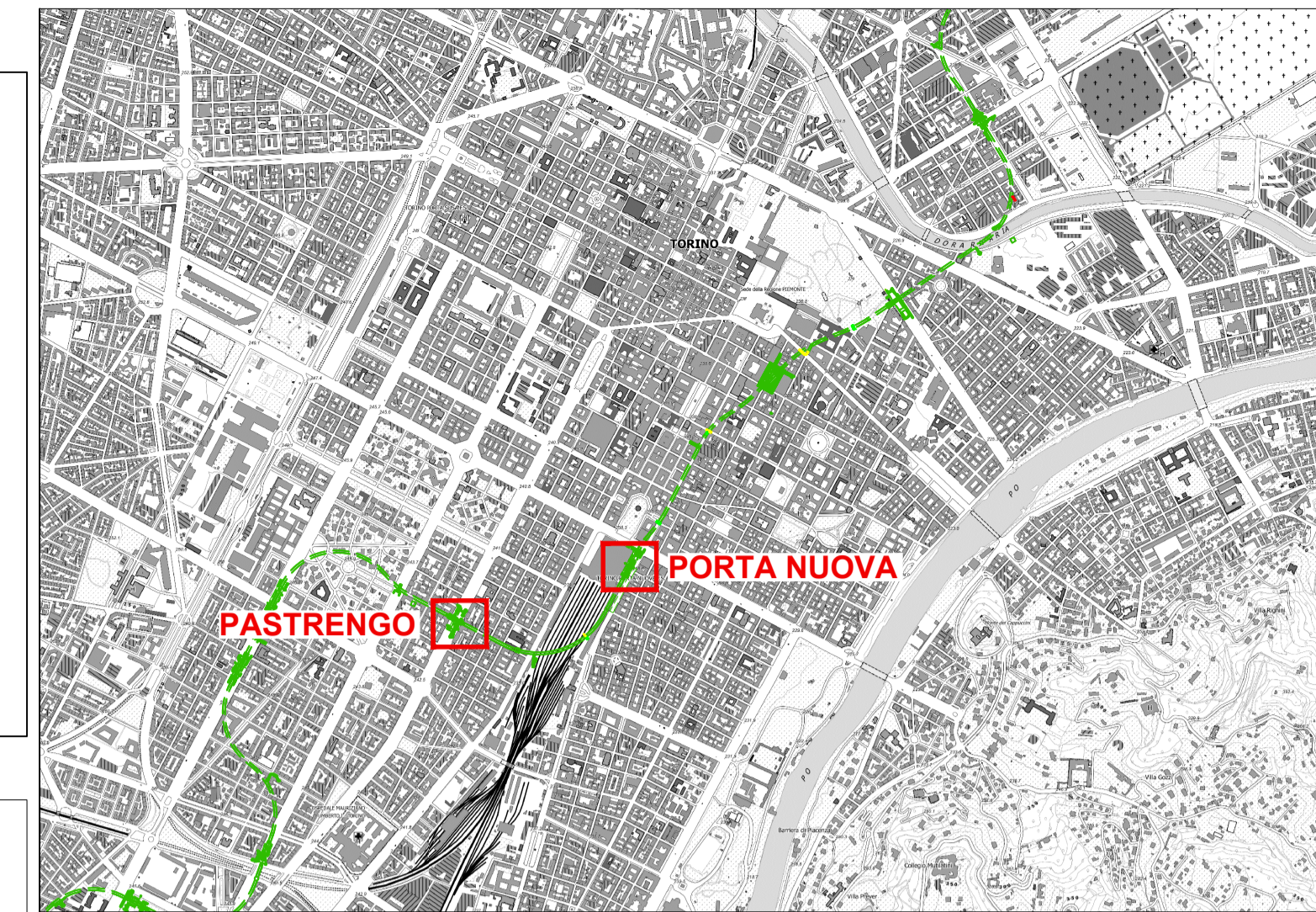
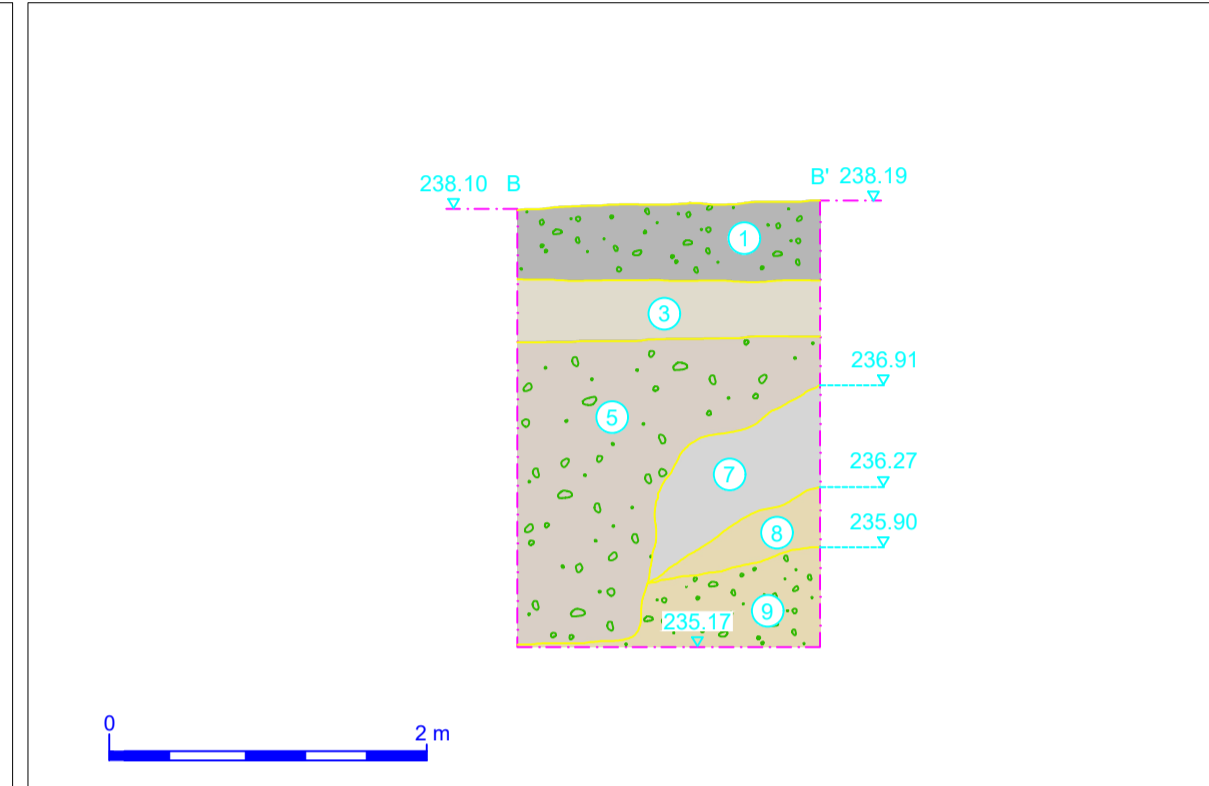
Porta Nuova, segmento 1 - Porzione del sondaggio a fine scavo



Porta Nuova - Sezione AA'_Scala 1:50



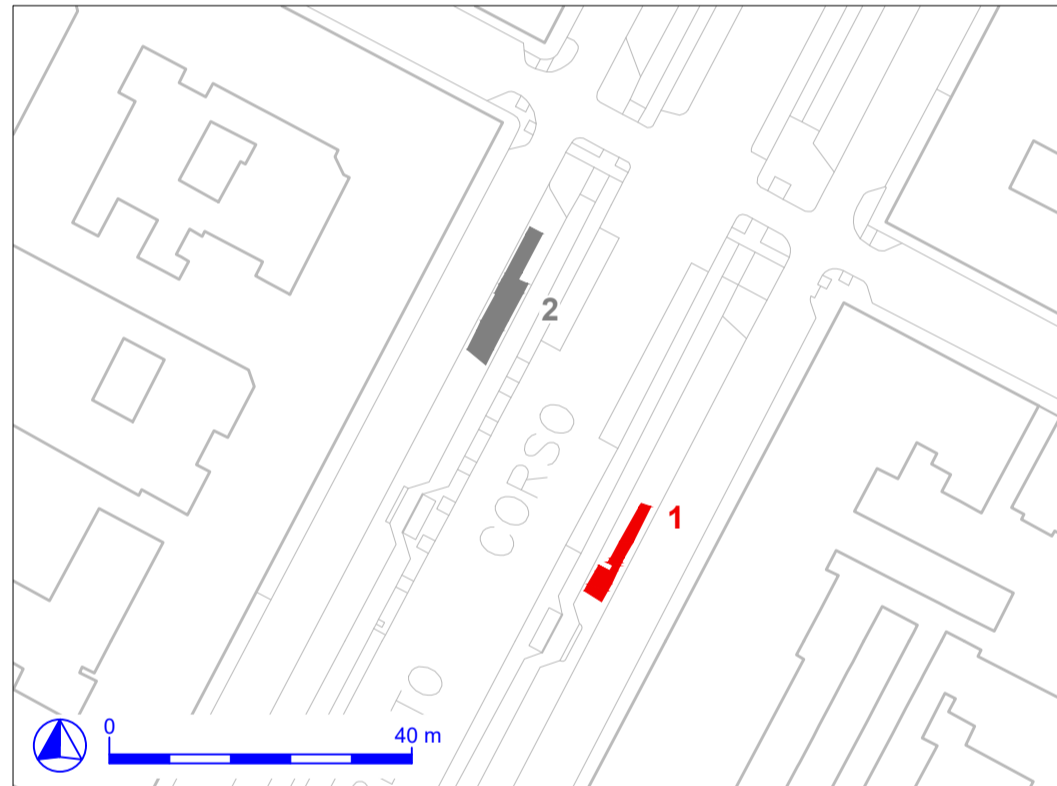
Porta Nuova - Sezione BB'_Scala 1:50



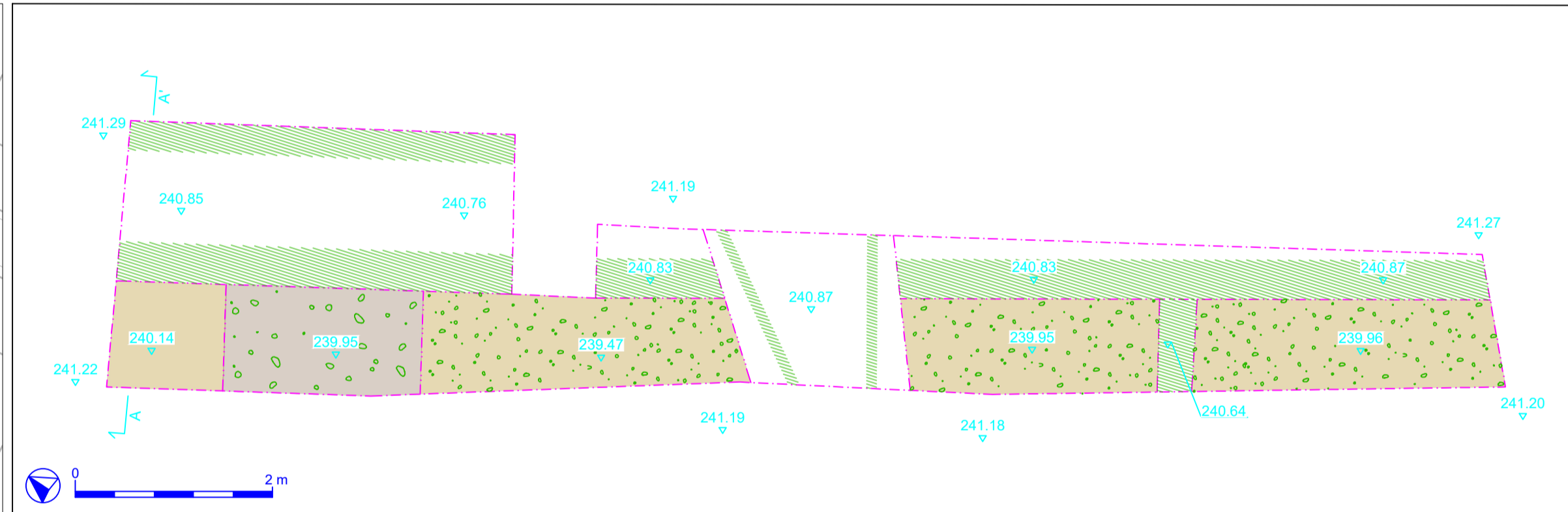
LEGENDA

- █ Sondaggio archeologico
- - - Limite del sondaggio
- - - Gradino artificiale
- ▨ Posizionamento indicativo di sottoservizi moderni

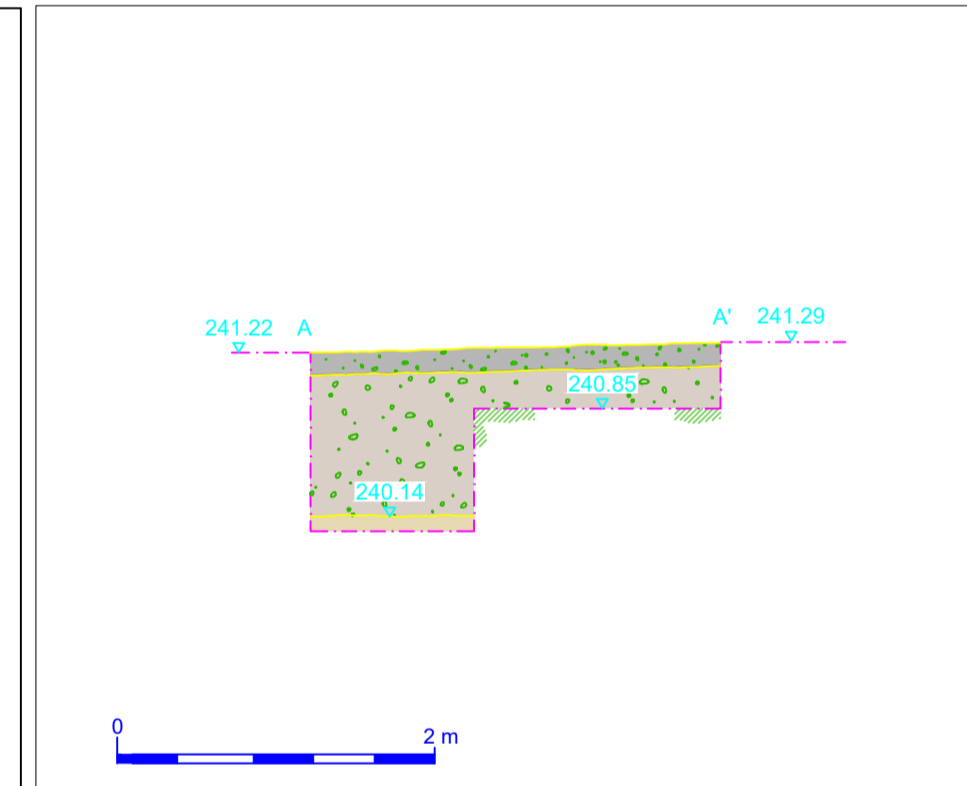
Localizzazione sondaggio Pastrengo 1 su base CTC_Scala 1:1000



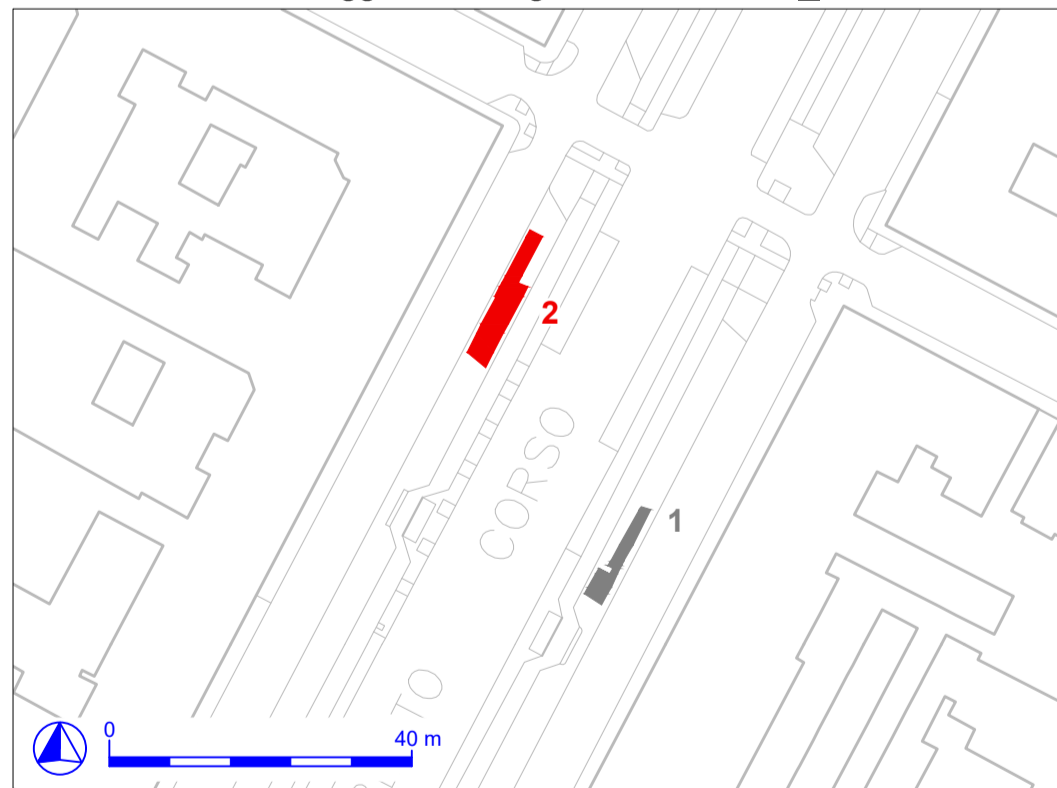
Pastrengo 1 - Pianta fase di scavo 1_Scala 1:50



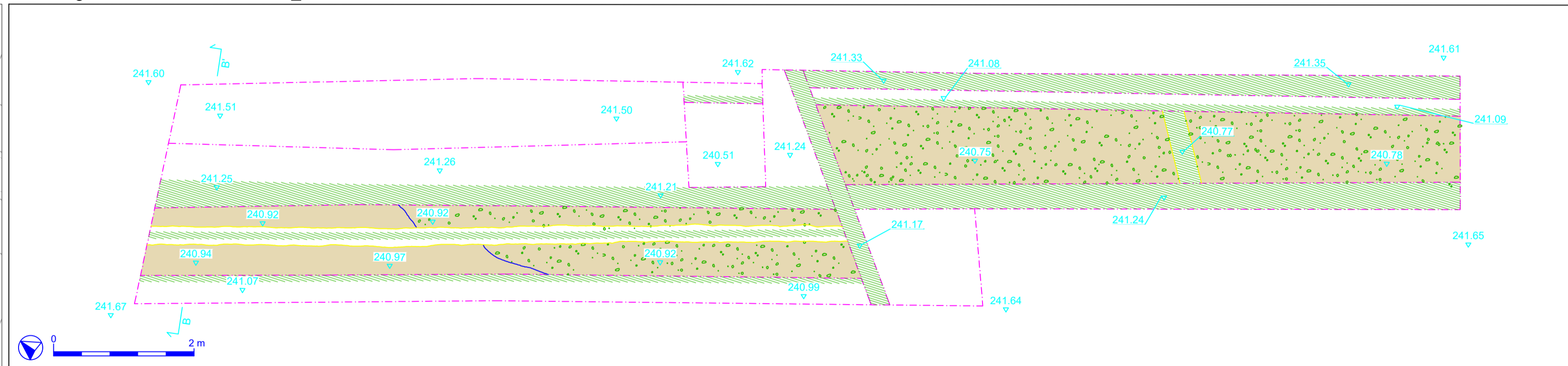
Pastrengo 1 - Sezione AA'_Scala 1:50




Localizzazione sondaggio Pastrengo 2 su base CTC_Scala 1:1000



Pastrengo 2 - Pianta fase di scavo 1_Scala 1:50



Pastrengo 2 - Sezione BB'_Scala 1:50



Pastrengo 1, segmento 1 - Panoramica



Pastrengo 2, segmento 1 - Panoramica



Pastrengo 2, segmento 2 - Panoramica



MINISTERO
DELLE INFRASTRUTTURE E DELLA MOBILITÀ SOSTENIBILI
STRUTTURA TECNICA DI MISSIONE



COMUNE DI TORINO



METROPOLITANA AUTOMATICA DI TORINO
LINEA 2 - TRATTA POLITECNICO - REBAUDENGO

PROGETTAZIONE DEFINITIVA
Lotto Generale: Politecnico - Rebaudengo

PROGETTO DEFINITIVO		INFRA.TO <i>Infrastrutture per la mobilità</i>	INFRASTRASPORTI.TO S.r.l.		
DIRETTORE PROGETTAZIONE Responsabile integrazione discipline specialistiche	IL PROGETTISTA				
Ing. R. Crova Ordine degli Ingegneri della Provincia di Torino n. 60385		INDAGINI ARCHEOLOGICHE PREVENTIVE ASSISTENZA ARCHEOLOGICA ALL'ESECUZIONE DEI CAROTAGGI LOCALIZZAZIONE DEI CAROTAGGI TAVOLA 18 DI 18			
					ELABORATO
ARCHEologa Dott.ssa Frida Occelli		MTL2T1A0D IARGENT002.18	0 1	1:50	15/11/2022

AGGIORNAMENTI Fig. 18 di 18

REV.	DESCRIZIONE	DATA	REDATTO	CONTROL.	APPROV.	VISTO
0	EMISSIONE	28/02/22	F.Occelli	G.Lemmo	R.Crova	R.Crova
1	EMISSIONE FINALE A SEGUITO DI VERIFICA PREVENTIVA	15/11/22	F.Occelli	F.Rizzo	R.Crova	R.Crova
-	-	-	-	-	-	-
-	-	-	-	-	-	-
-	-	-	-	-	-	-

LOTTO 0 CARTELLA 4.2 25 MTL2T1A0D IARGENT002.18		STAZIONE APPALTANTE	
		DIRETTORE DI DIVISIONE INFRASTRUTTURE E MOBILITÀ Ing. R. Bertasio	
		RESPONSABILE UNICO DEL PROCEDIMENTO Ing. A. Strozziro	

Riprese fotografiche
 RED 0,15 1,024
 VELL 0,24 1,52
 GREEN 0,32 2,048
 CYN 0,4 3,2
 BLUE 0,5 3,2
 MAG 0,6 3,84
 WHITE 0,8 5,12
 COLOURS 0,85 5,44
 Soglia fotografica
 Impostazioni per i.c.c.