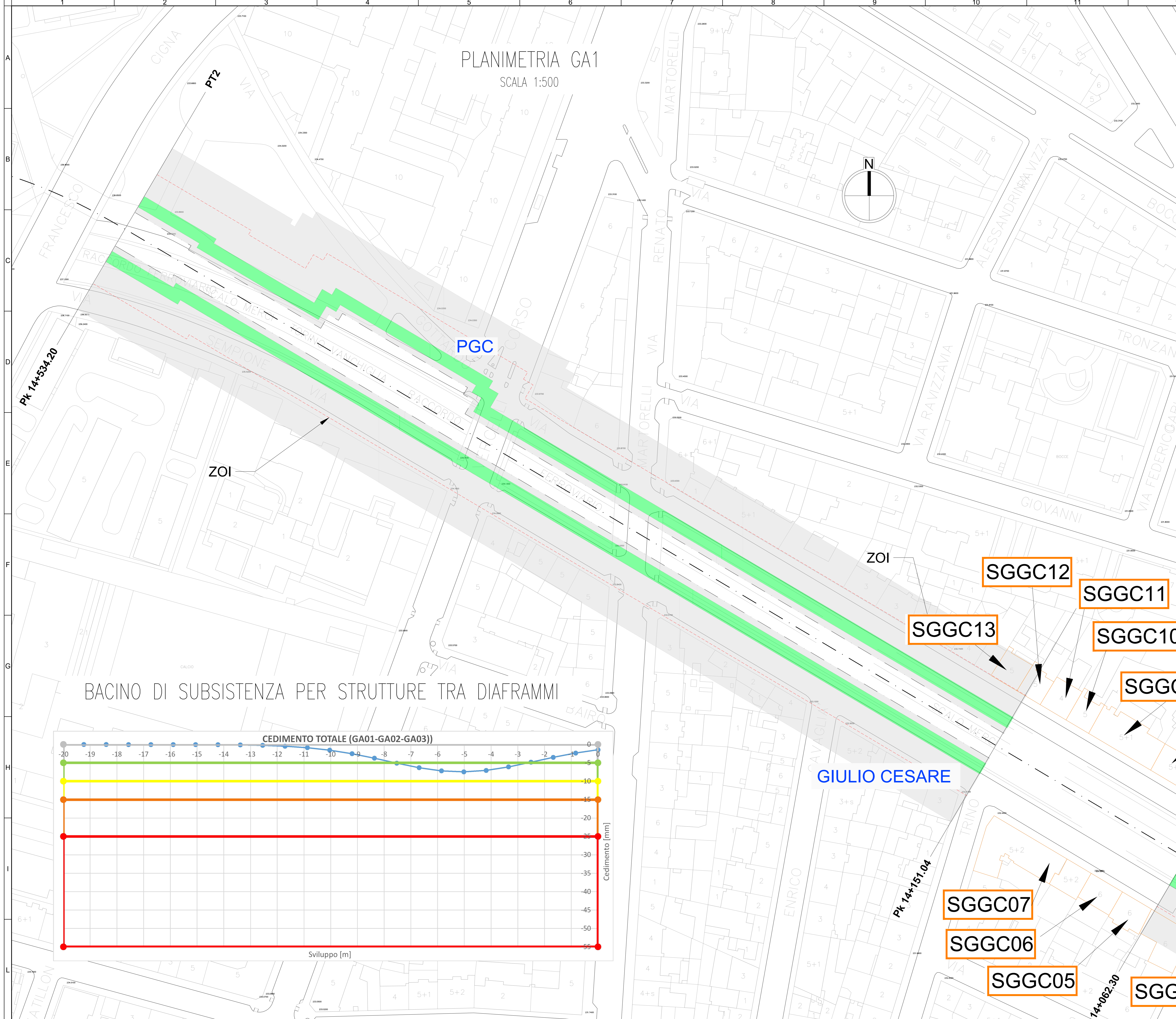
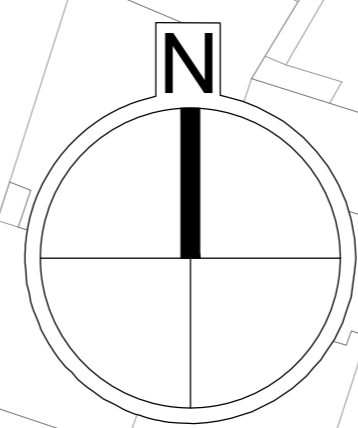


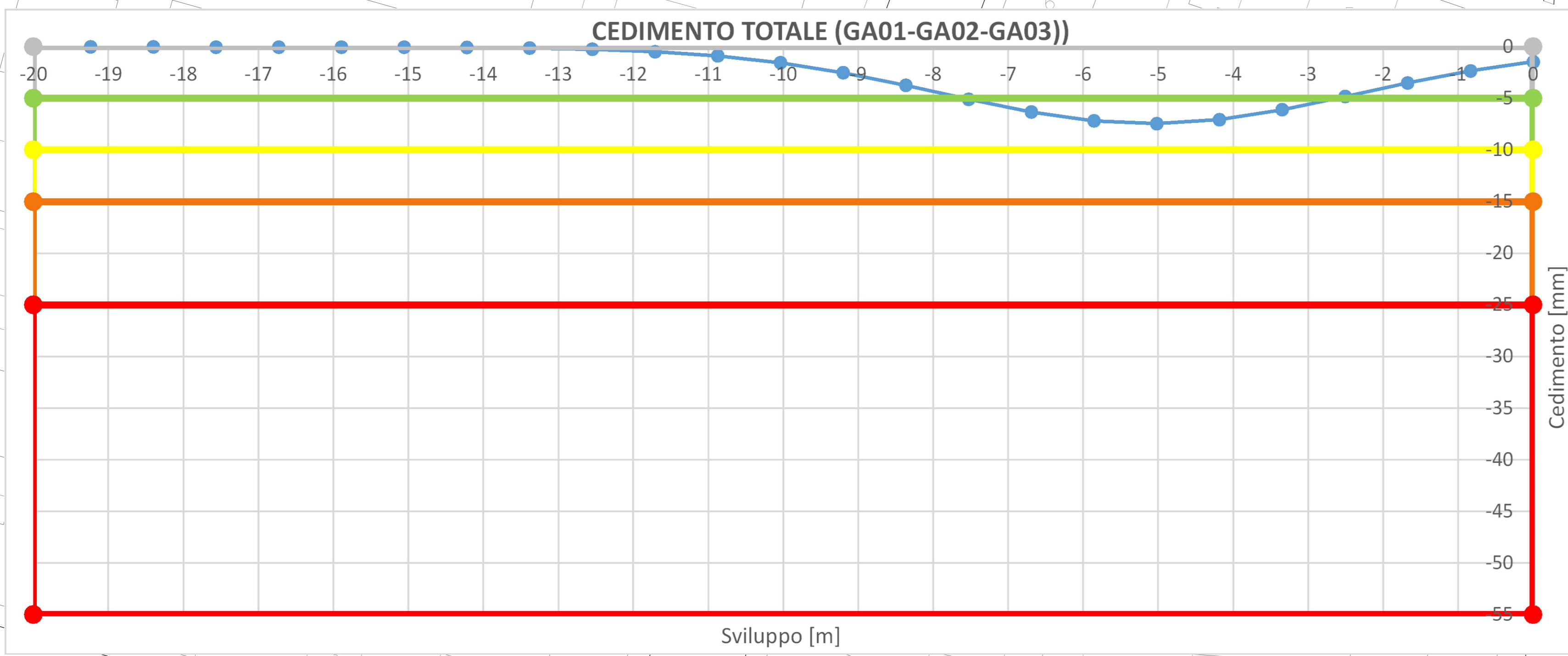
PLANIMETRIA GA1
SCALA 1:500



LEGENDA

0-5 mm
5-10 mm
10-15 mm
15-25 mm
>25 mm

BACINO DI SUBSISTENZA PER STRUTTURE TRA DIAFRAMMI



MINISTERO DELLE INFRASTRUTTURE E DELLA MOBILITÀ SOSTENIBILI
STRUTTURA TECNICA DI MISSIONE

Mims
COMUNE DI TORINO

METROPOLITANA AUTOMATICA DI TORINO
LINEA 2 - TRATTA POLITECNICO - REBAUDENGO
PROGETTAZIONE DEFINITIVA
Lotto Costruttivo 1: Rebaudengo - Bologna

PROGETTO DEFINITIVO
DIRETTORE PROGETTAZIONE: IL PROGETTISTA
Ing. R. Crova Ordine degli Ingegneri della Provincia di Torino n. 60385
Ing. F. Rizzo Ordine degli Ingegneri della Provincia di Torino n. 93374

INFRA.TO INFRATRASPORTI.TO S.r.l.

SUBSIDENZE, PRESIDIO E MONITORAGGI
INTERVENTI DI MONITORAGGIO - GALLERIA ARTIFICIALE GA1
PLANIMETRIA ISOCEDIMENTI

ELABORATO	REV.	SCALA	DATA
MTL2T1A1DPRCGA1T	002 0 1	1:500	30/11/22

AGGIORNAMENTI

REV.	DESCRIZIONE	DATA	REDAATTO	CONTROL.	APPROV.	VISTO
0	EMMISSIONE	31/05/22	LFA	ECA	FRI	RCR
1	Emissione finale a seguito di verifica preventiva	30/11/22	MSA	ECA	FRI	RCR

STAZIONE APPALTANTE
DIRETTORE DI DIVISIONE INFRASTRUTTURE E MOBILITÀ
Ing. R. Bertasio

RESPONSABILE UNICO DEL PROCEDIMENTO
Ing. G. Marengo