

DIREZIONE OPERE PUBBLICHE

COMMITTENTE SCR PIEMONTE S.p.a.		COMUNE CITTA' DI TORINO
LIVELLO PROGETTUALE PROGETTO DI FATTIBILITA' TECNICO ECONOMICA		
CUP C13D21002930001	TITOLO INTERVENTO "TORINO, IL SUO PARCO, IL SUO FIUME: MEMORIA E FUTURO"	
CODICE OPERA 22043D02	INTERVENTI DI RIQUALIFICAZIONE E RECUPERO AREE VERDI DEL PARCO DEL VALENTINO	
Doc n. 124	TITOLO DOCUMENTO PFTE - CRONOPROGRAMMA	
DATA 22 FEBBRAIO 2023	SCALA -	AREA PROGETTUALE ELABORATI GENERALI DI INQUADRAMENTO
FORMATO ELABORATO .MPP	CODICE GENERALE ELABORATO 22043D02_0_0_F_GE_00_FA_124_1.0	
NOME FILE 22043D02_0_0_F_GE_00_FA_124_1.0 - PFTE - Cronoprogramma.pdf		
VERSIONE	DATA	DESCRIZIONE
1.0	22 febbraio 2023	Prima emissione
RTP PROGETTAZIONE LAND Italia S.r.l (mandataria) Via Varese, 16 - 20121 Milano TRA Architetti Italia S.r.l (mandante) Piazza Cesare Augusto, 7 - 10122 Torino ICIS S.r.l (mandante) Corso Einaudi, 8 - 10128 Torino RECCHI Engineering S.p.a (mandante) Via Rodolfo Montevecchio, 28 - 10128 Torino BMS Progetti S.r.l (mandante) P.za Santissima Trinità, 6 - 20154 Milano GAe Engineering S.r.l (mandante) Via Assietta, 17 - 10128 Torino		TIMBRI - FIRME Responsabile del progetto: Arch. Andreas Kipar Responsabile dell'elaborato: Arch. Andreas Kipar
ORGANISMO DI CONTROLLO Progetto Costruzione Qualità PCQ S.r.l. Responsabile di commessa: Ing. Nicola TORCIANTI		S.C.R. PIEMONTE S.P.A. Responsabile del Procedimento: Arch. Sergio Manto

1. Assunti di base

Il paragrafo descrive gli assunti di base che sono stati considerati ed applicati per la redazione del documento.

1.1. Struttura cronoprogramma

Di seguito viene descritta l'organizzazione della struttura del cronoprogramma.

1.1.1. Cronologia e Calendario

È stata impostata una **cronologia relativa**, utilizzando A1, A2, An per gli anni e M1, M2, Mn per i mesi. All'atto della data di inizio dei lavori, il cronoprogramma potrà essere aggiornato con una **cronologia assoluta**, che identifica il periodo preciso di riferimento e scadenze univoche.

È stato inoltre impostato il **Calendario Solare**, ovvero riferito a giorni naturali e consecutivi.

1.1.2. Milestone di processo

Il presente intervento si inserisce all'interno della programmazione delle opere di PNRR della Città di Torino. In tal senso, il primo capitolo del cronoprogramma riporta le **milestone di processo** vincolanti. Tali milestone hanno carattere assoluto e non relativo, pertanto l'attuazione del programma è strettamente vincolato ad esse:

- Inizio dei lavori: 1° marzo 2024
- Fine dei lavori: 30 giugno 2026
- Consegna delle aree collaudate: 18 dicembre 2026

Tali milestone sono riportate come scadenze in rosso, in linea con le attività di riferimento del cronoprogramma (in Figura 1 l'esempio riferito alla data di inizio lavori).

Nome attività	Durata	Predecessori	Inizio	Fine	Successori	A2	M2	M3	M4
▾ Milestone di processo	1022 g		ven 01/03/24	ven 18/12/26					
Inizio Lavori	0 g		ven 01/03/24	ven 01/03/24					◆
Fine Lavori	0 g		mar 30/06/26	mar 30/06/26					
Collaudi e consegna	0 g		ven 18/12/26	ven 18/12/26					
▾ Lotto 1	1050 g		ven 02/02/24	gio 17/12/26					
▾ Opere propedeutiche	590 g		ven 02/02/24	sab 13/09/25					
Inizio Lavori	0 g		ven 02/02/24	ven 02/02/24	9				◆
Fine Lavori	0 g		ven 02/02/24	ven 02/02/24	9				◆
Collaudi e consegna	0 g		ven 18/12/26	ven 18/12/26					

Figura 1

1.1.3. Periodi di contingenza

A valle dei capitoli di intervento, in alcuni casi coincidenti con autonomi corpi d'opera, sono inseriti dei periodi di compensazione per eventuali imprevisti, in colore grigio (Figura 2).

Alcune di esse sono determinanti nell'assorbire ritardi eventuali, perché inserite nel cammino critico (barre colore arancio). Un esempio è mostrato in Figura 3, a valle della fase dei collaudi.

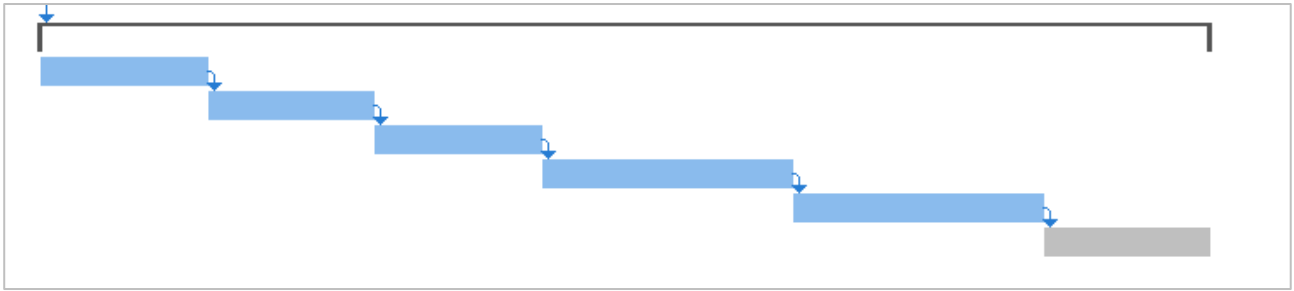


Figura 2



Figura 3

1.2. Perimetro di intervento: Lotto 1

La progettazione del PFTE ha interessato tutto il perimetro di intervento del Parco del Valentino prevista nel Documento di Indirizzo alla Progettazione. Per quanto concerne il successivo sviluppo della documentazione avanzata, da portare a base di gara, al fine di rientrare all'interno dei costi di costruzione derivanti dal quadro economico, il perimetro di intervento si è ridotto identificando un'area di intervento definita Lotto 1. La superficie restante sarà oggetto di uno o più lotti successivi, sulla base dello stesso indirizzo progettuale già elaborato in maniera omogenea. Il presente cronoprogramma elabora lo sviluppo di attuazione del Lotto 1.

1.3. Vincoli esterni di interdipendenza

Nel periodo preso in considerazione, il Parco del Valentino ospiterà non solo il presente intervento propriamente detto, ma una serie di altri interventi, principalmente legati a:

- Interventi legati alla programmazione PNRR della Città di Torino (ad esempio Biblioteca, Borgo Medievale, etc.);
- Interventi legati ai sottoservizi nell'area secondo la programmazione degli Enti preposti (SMAT, Italgas, etc.).

I vincoli di interdipendenza sono molti ed un tavolo di coordinamento interoperativo attivo, da parte della Committente e della Città di Torino, integrerà i singoli cronoprogrammi in un programma attuativo coordinato.

Il cronoprogramma riporta, all'interno della fase propedeutica, il vincolo per la riconsegna delle aree degli interventi esterni, al fine di permettere l'attuazione delle attività di sistemazione delle aree di parco (Figura 4).

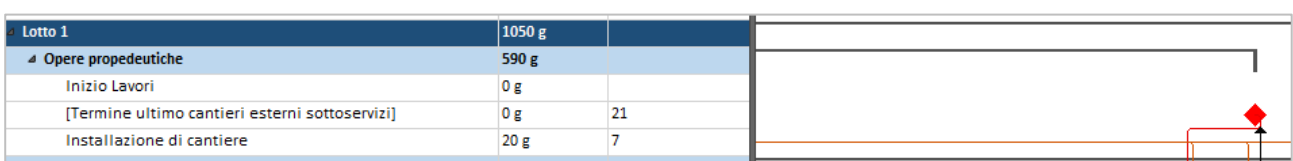


Figura 4

2. WBS di progetto

Il capitolo introduce la struttura dell'organizzazione dell'intervento, classificata per specifici parametri. Tale struttura sarà utilizzata per la gestione del flusso dati di progetto, dall'elenco elaborati ai computi metrici.

La struttura ha tenuto conto di diversi parametri in utilizzo da parte della Committente.

Di seguito vengono descritti i singoli livelli costituenti la WBS.

2.1. Livelli di WBS

Il codice WBS dell'intervento è caratterizzato dalla composizione di otto livelli (da L0 a L5), caratterizzati ognuno da caratteri alfanumerici separati da un trattino; in Tabella 1 un esempio.

In relazione agli sviluppi dell'intervento, gli elenchi afferenti ai diversi livelli, e riportati nelle pagine seguenti, potranno essere eventualmente integrati secondo esigenza, ma non modificati.

L0	-	L1	-	L2	-	L3	-	L4	-	L5
Codice Opera	-	Lotto	-	Settore	-	Livello	-	Area Progettazione	-	Opera
22043D02	-	1	-	0	-	F	-	OS	-	00

Tabella 1

2.1.1. Livello 0 (Codice Opera)

Il livello 0 indica il codice dell'opera di riferimento. È stato fornito dalla Committente e corrisponde al seguente valore alfanumerico: **22043D02**.

2.1.2. Livello 1 (Lotto)

Il livello 1 indica il lotto attuativo dell'intervento. Sulla base della progettazione integrata per tutta l'area del Parco del Valentino, è stato condiviso il perimetro di un Lotto 1 – perimetro sia in termini fisici che in termini di attività a computo – che potesse soddisfare i limiti economici del budget dell'attuale intervento.

Contribuisce al codice WBS mediante n.1 caratteri numerico, indicante il lotto di riferimento (Tabella 2).

In caso la voce di WBS non corrisponda ad alcun lotto in particolare e, dunque, includa l'intervento nella sua totalità, il valore espresso sarà indicato dal numero 0.

ID	LOTTO
0	Tutti i lotti
1	Lotto 1
2	Lotto 2

Tabella 2

2.1.3. Livello 2 (Settore)

Il livello 2 si imposta su un parametro fornito dalla Committente, ma con valori definiti dalla progettazione. A fronte della suddivisione del Parco del Valentino in aree omogenee e coerenti, ogni lettera rappresenta una specifica zona di intervento.

La suddivisione è coerente con la perimetrazione dei lotti di intervento (Tabella 3).

Contribuisce al codice WBS mediante n.1 carattere alfanumerico, costituito dalla lettera assegnata all'area. Le aree non oggetto di intervento sono richiamate con il valore "0". Altri casi specifici, come ad esempio quello in cui la voce di WBS afferisca più lotti, saranno indicati con la lettera "Z".

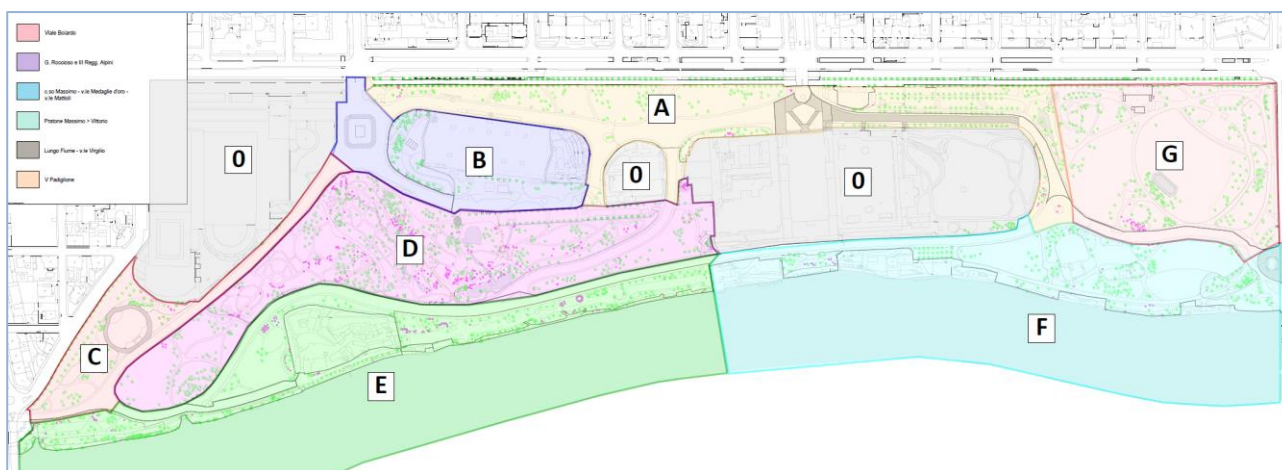


Immagine 1

ID	SETTORE	RIF. LOTTI
0	Nessun settore o area non oggetto di intervento	-
A	Corso Massimo d'Azeglio	Lotto 1
B	Padiglione Morandi	Lotto 1
C	Fontana 12 mesi	Lotto 1
D	Roseto, Giardino roccioso	Lotto 1
E	Fiume sud	Lotto 1
F	Fiume nord	Lotto 2 o successivi
G	Area eventi / Corso Vittorio	Lotto 2 o successivi
Z	Più settori	Lotto 1

Tabella 3

2.1.4. Livello 3 (Livello o Fase)

Il livello 3 indica il livello di maturità, ovvero la fase del percorso di progettazione (Tabella 4). Il parametro, così come i relativi contenuti in lista, sono stati recepiti dall'organizzazione della Committente.

Contribuisce al codice WBS mediante n.1 carattere di alfabeto specifico.

Tutta la documentazione afferente al FPTE in oggetto è stata codificata con il valore F – Studio di Fattibilità.

ID	LIVELLO
O	Documentazione Generale
R	Documento Preliminare alla Progettazione
G	Documenti di Gara
F	Studio di Fattibilità
P	Progetto Preliminare
D	Progetto Definitivo
E	Progetto Esecutivo
C	Documentazione Costruttiva
V	Varianti
K	Collaudi
A	Autorizzazioni

Tabella 4

2.1.5. Livello 4 (Area Progettazione)

Il livello 4 incorpora un parametro derivante dall'organizzazione della Committente, che indica la disciplina progettuale di riferimento.

Contribuisce al codice WBS mediante n.2 caratteri alfabetici (Tabella 5).

ID	AREA PROGETTAZIONE
IR	Indagini e rilievi
GE	Generale
TR	Tracciamento
RS	Nodi / intersezioni
VP	Sottopassi e Ponti
GA	Gallerie artificiali
GN	Gallerie naturali
GF	Galleria ferroviaria
ID	Idraulica
GG	Geologica e Geotecnica
IN	Interferenze
AT	Ambiente e territorio
DE	Demolizioni
MT	Scavi e movimenti terra
OM	Opere d'arte maggiori
OS	Opere d'arte minori
IE	impianti elettrici
IT	Impianti telecomunicazione
IS	Impianti segnalamento e sicurezza
TR	Impianti trazione elettrica
IV	Impianti ventilazione
IA	Impianti idrico - antincendio
IM	Impianti meccanici
PS	Sicurezza

ID	AREA PROGETTAZIONE
ES	Espropri
AH	Architettonico
AT	Armamento tranviario
RI	Regimazione idraulica
CA	Cantierizzazione
EF	Esercizio ferroviario
PM	Opere di presidio e monitoraggio
UR	Urbanistica

Tabella 5

2.1.6. Livello 5 (Opera)

Il livello 5 si imposta su un parametro fornito dalla Committente, rappresentante i principali Corpi d’Opera dell’intervento, ma con valori definiti dalla progettazione.

Oltre all’incorporamento dei corpi d’opera individuati da Documento di Ixxx alla Progettazione, la lista è stata implementata con ulteriori specifiche necessarie.

Contribuisce al codice WBS mediante n.2 caratteri numerici specifici. Le voci di WBS non riconducibili ad un corpo d’opera specifico sono richiamate con il valore “00”.

Area	ID	Disciplina
00	Tutte le opere	
01	A) Pavimentazioni	Attività derivante da DIP
02	B) Componente botanica	Attività derivante da DIP
03	C) Componente idraulica (fontane ed irr.)	Attività derivante da DIP
04	D) Quinto padiglione	Attività derivante da DIP
05	E) Riqualificazione aree spondali	Attività derivante da DIP
06	F) Impianto di illuminazione	Attività derivante da DIP
07	G) Infrastrutture ed arredi	Attività derivante da DIP
08	H) Sottoservizi	
09	I) Forza motrice	

Tabella 6

