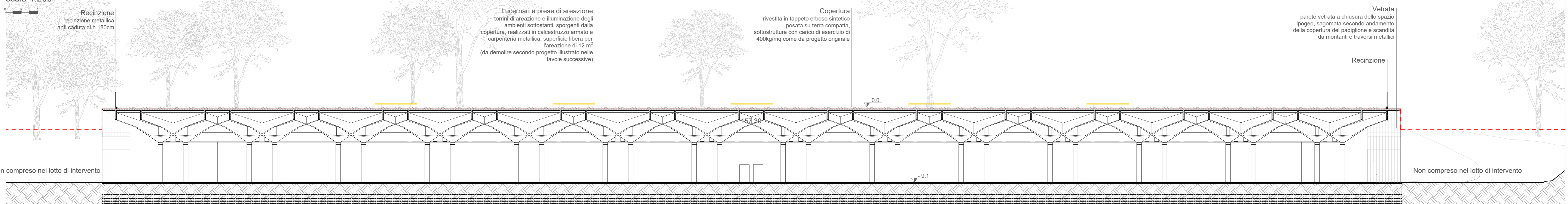


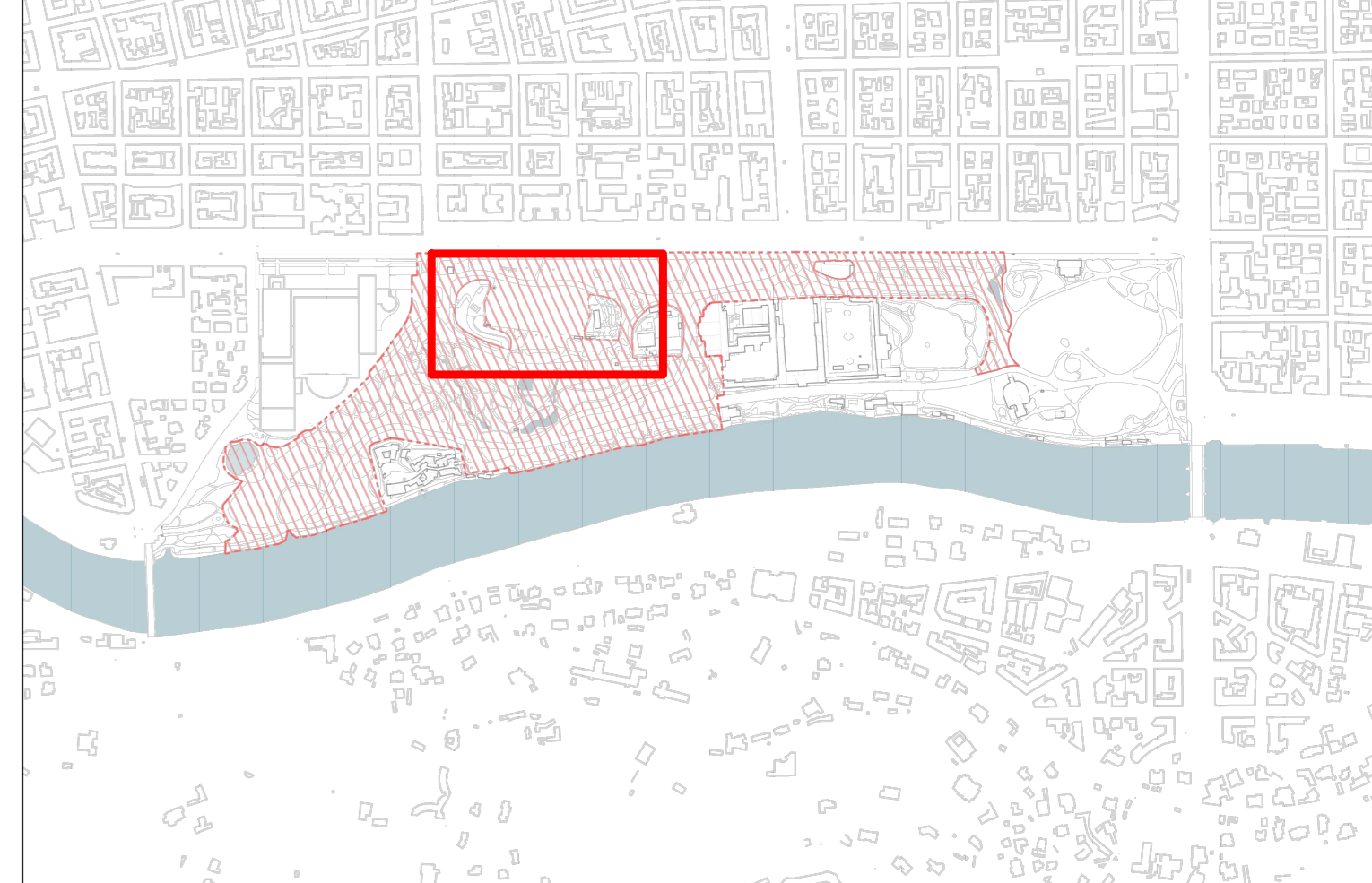
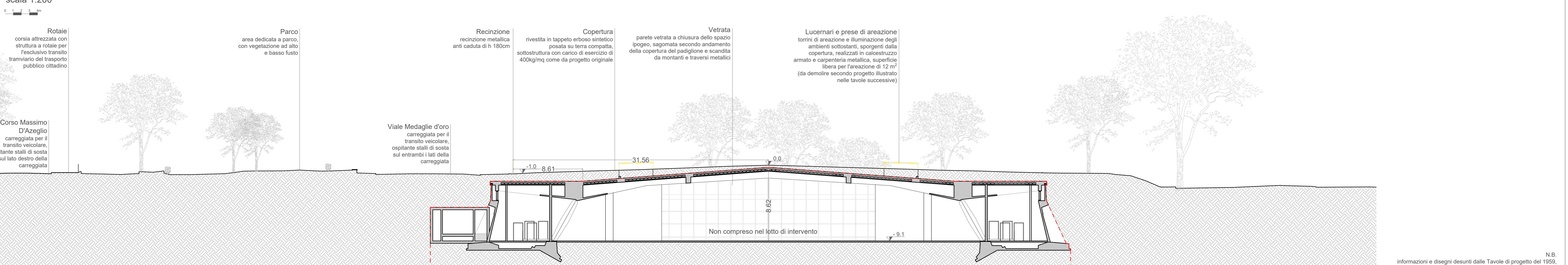
Sezione BB' scala 1:200



Pianta copertura scala 1:200



Sezione AA' scala 1:200



1 Lucernari e prese areazione



2 Recinzione



3 Ascensore



DIREZIONE OPERE PUBBLICHE

COMITENTE SCR PIEMONTE S.p.a.		COMUNE CITTA' DI TORINO	
LIVELLO PROGETTUALE PROGETTO DI FATIBILITA' TECNICO ECONOMICA			
DUP C13D21002930001		TITOLO INTERVENTO "TORINO, IL SUO PARCO, IL SUO FIUME: MEMORIA E FUTURO"	
CODICE OPERA 22043D02		INTERVENTI DI RIQUALIFICAZIONE E RECUPERO AREE VERDI DEL PARCO DEL VALENTINO	
Elaborato n. 204 STATO DI FATTO - COPERTURA PAD.5 - MORANDI			
DATA 22 FEBBRAIO 2023	SCALA 1:200	AREA PROGETTUALE ARCHITETTURA	
FORMATO ELABORATO 841 x 1189 mm		CODICE GENERALE ELABORATO 22043D02[0][0]FIAT[00]AE[204]1.0	
NOME FILE 22043D02_0_0_F_AT_00_AE_204_2_0.pdf			
VERSIONE 1.0	DATA 22 Febbraio 2023	DESCRIZIONE Prima redazione	
VERSIONE 2.0	DATA 31 Marzo 2023	DESCRIZIONE Seconda redazione	
RTP PROGETTAZIONE LAND Via Vercelli, 11 - 10121 Milano Piazzale Carlo Felice, 1 - 10122 Torino		TIMBRI - FIRME Responsabile del progetto: Arch. Andreas Kipar	
IDIA Via Cavour, 10 - 10121 Torino		Responsabile dell'elaborato: Arch. Isabelle Toussaint	
RECCI Via Cavour, 10 - 10121 Torino			
ORGANISMO DI CONTROLLO S.C.R. PIEMONTE S.P.A.		Responsabile del Procedimento: Arch. Sergio Manto	

N.B. Informazioni e disegni desunti dalle Tavole di progetto del 1950. Da verificare nelle successive fasi di progetto.

Questi elaborati e il progetto sono Società di Concessione Regione Piemonte S.p.A. - Quibus: divulgazione e riproduzione anche parziale, deve essere espressamente autorizzata S.C.R. Piemonte S.p.A.