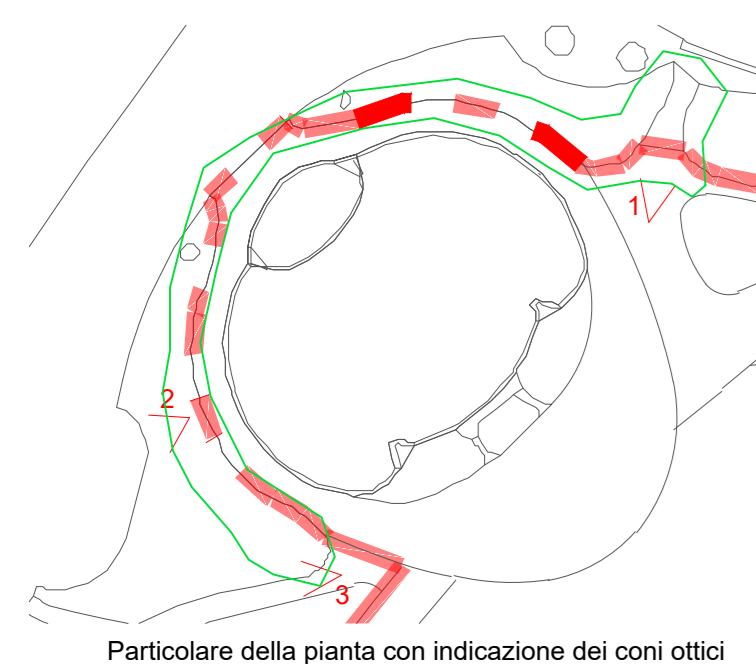




IN PROSSIMITÀ DELLA FONTANA DEI 12 MESI



Particolare della pianta con indicazione dei coni ottici



Ripresa fotografica - cono ottico n.1

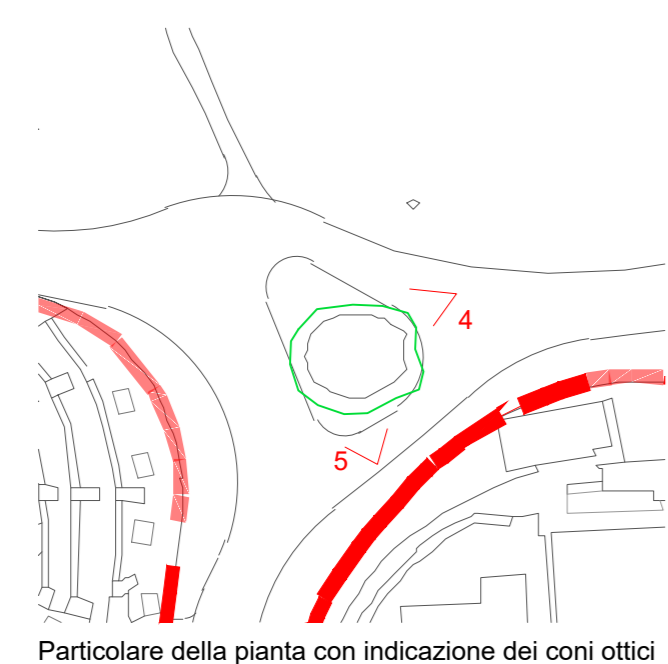


Ripresa fotografica - cono ottico n.2




Ripresa fotografica - cono ottico n.3

AIUOLA ALL'INCROCIO TRA VIALE DELLE MEDAGLIE D'ORO E VIALE MATTIOLI



Particolare della pianta con indicazione dei coni ottici

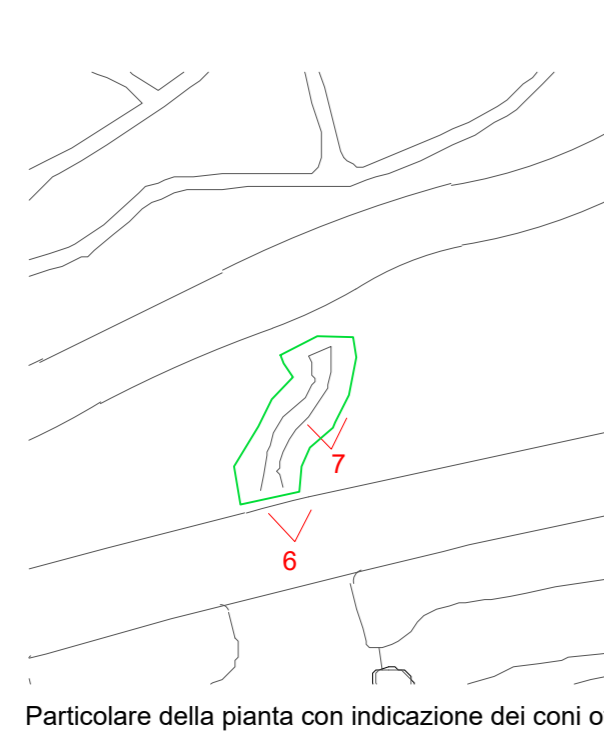


Ripresa fotografica - cono ottico n.4




Ripresa fotografica - cono ottico n.5

SCALINATA DI COLLEGAMENTO TRA VIALE VIRGLIO E VIALE CRIVELLI



Particolare della pianta con indicazione dei coni ottici

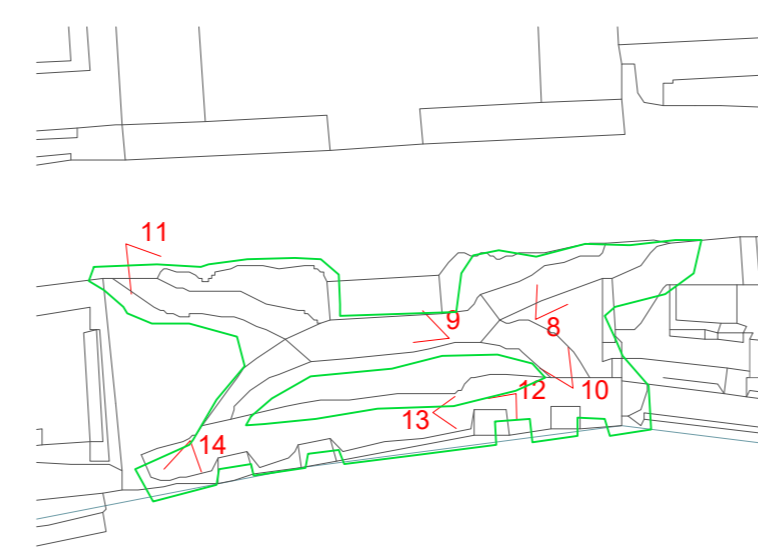


Ripresa fotografica - cono ottico n.7




Ripresa fotografica - cono ottico n.6

IMBARCO DEL RE



Particolare della pianta con indicazione dei coni ottici



Ripresa fotografica - cono ottico n.8



Ripresa fotografica - cono ottico n.9



Ripresa fotografica - cono ottico n.10



Ripresa fotografica - cono ottico n.11



Ripresa fotografica - cono ottico n.12

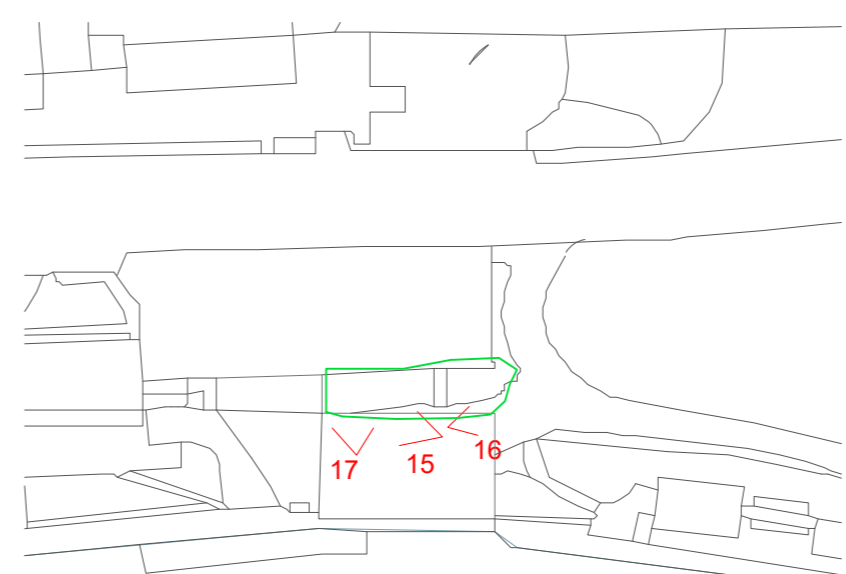


Ripresa fotografica - cono ottico n.13



Ripresa fotografica - cono ottico n.14


TERRAZZA



Particolare della pianta con indicazione dei coni ottici



Ripresa fotografica - cono ottico n.15

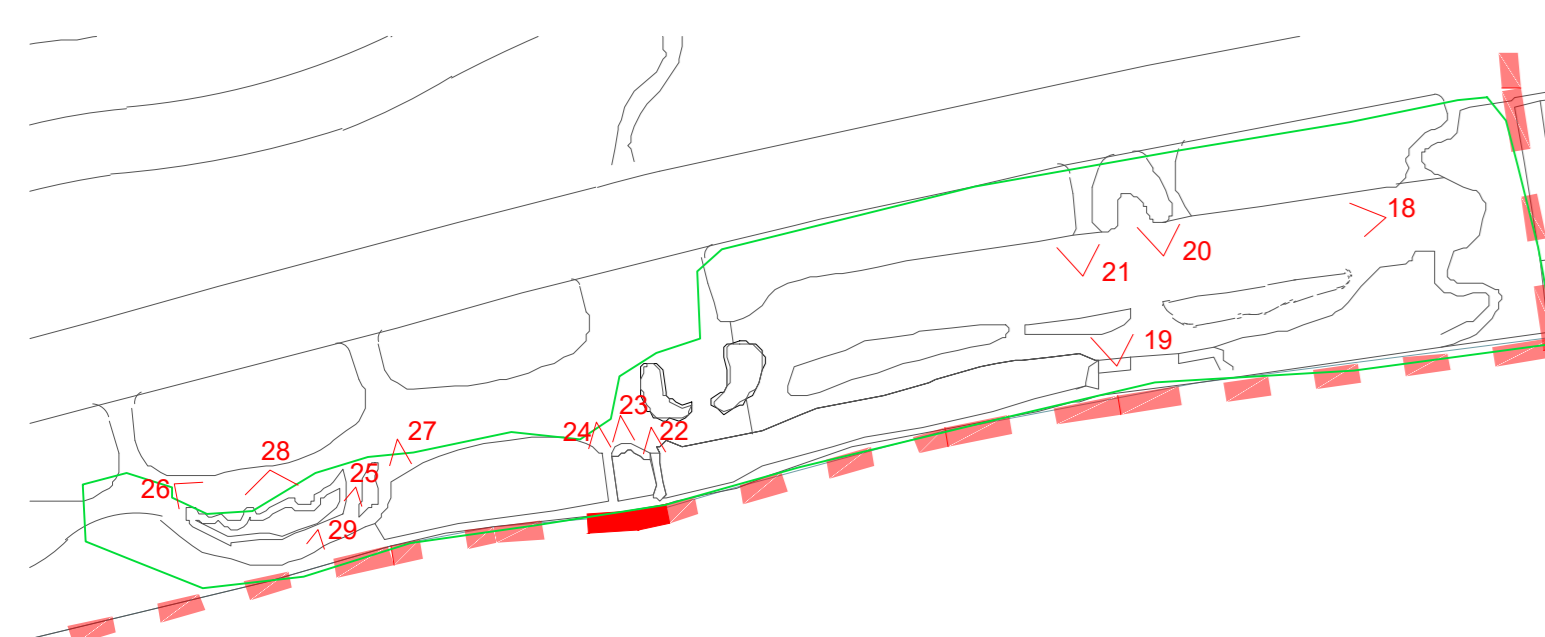


Ripresa fotografica - cono ottico n.16




Ripresa fotografica - cono ottico n.17

TRATTO MERIDIONALE DEL PARCO LUNGO VIALE VIRGLIO




Particolare della pianta con indicazione dei coni ottici



Ripresa fotografica - cono ottico n.18



Ripresa fotografica - cono ottico n.19



Ripresa fotografica - cono ottico n.20




Ripresa fotografica - cono ottico n.21



Ripresa fotografica - cono ottico n.22



Ripresa fotografica - cono ottico n.23



Ripresa fotografica - cono ottico n.24



Ripresa fotografica - cono ottico n.25



Ripresa fotografica - cono ottico n.26



Ripresa fotografica - cono ottico n.27



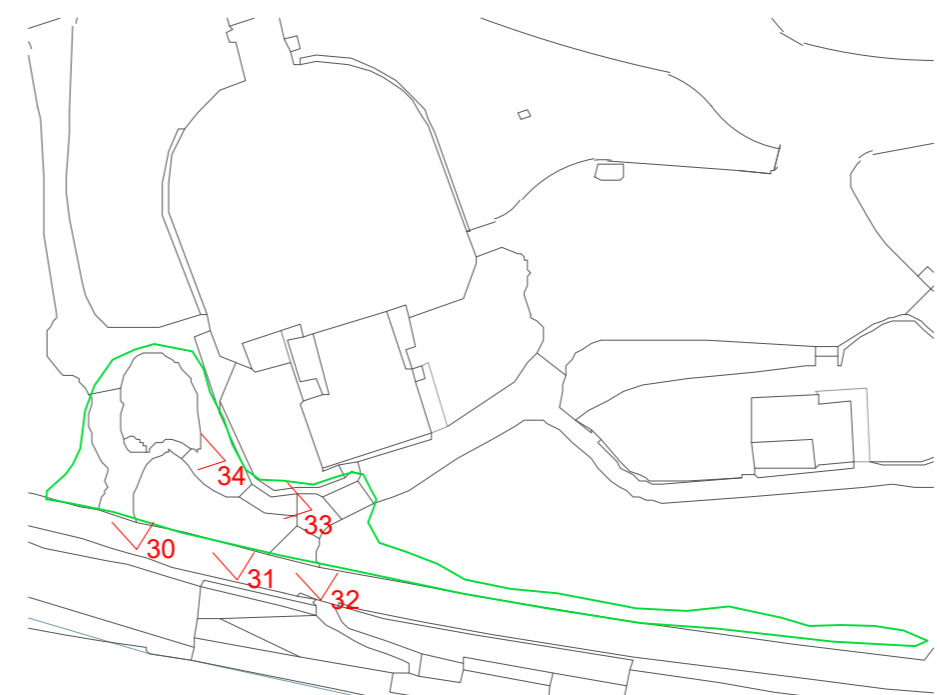
Ripresa fotografica - cono ottico n.28




Ripresa fotografica - cono ottico n.29

TRATTO SETTENTRIONALE DEL PARCO LUNGO VIALE CAGNI

(Area esclusa da intervento finanziato da fondi PNRR)




Particolare della pianta con indicazione dei coni ottici



Ripresa fotografica - cono ottico n.30



Ripresa fotografica - cono ottico n.31



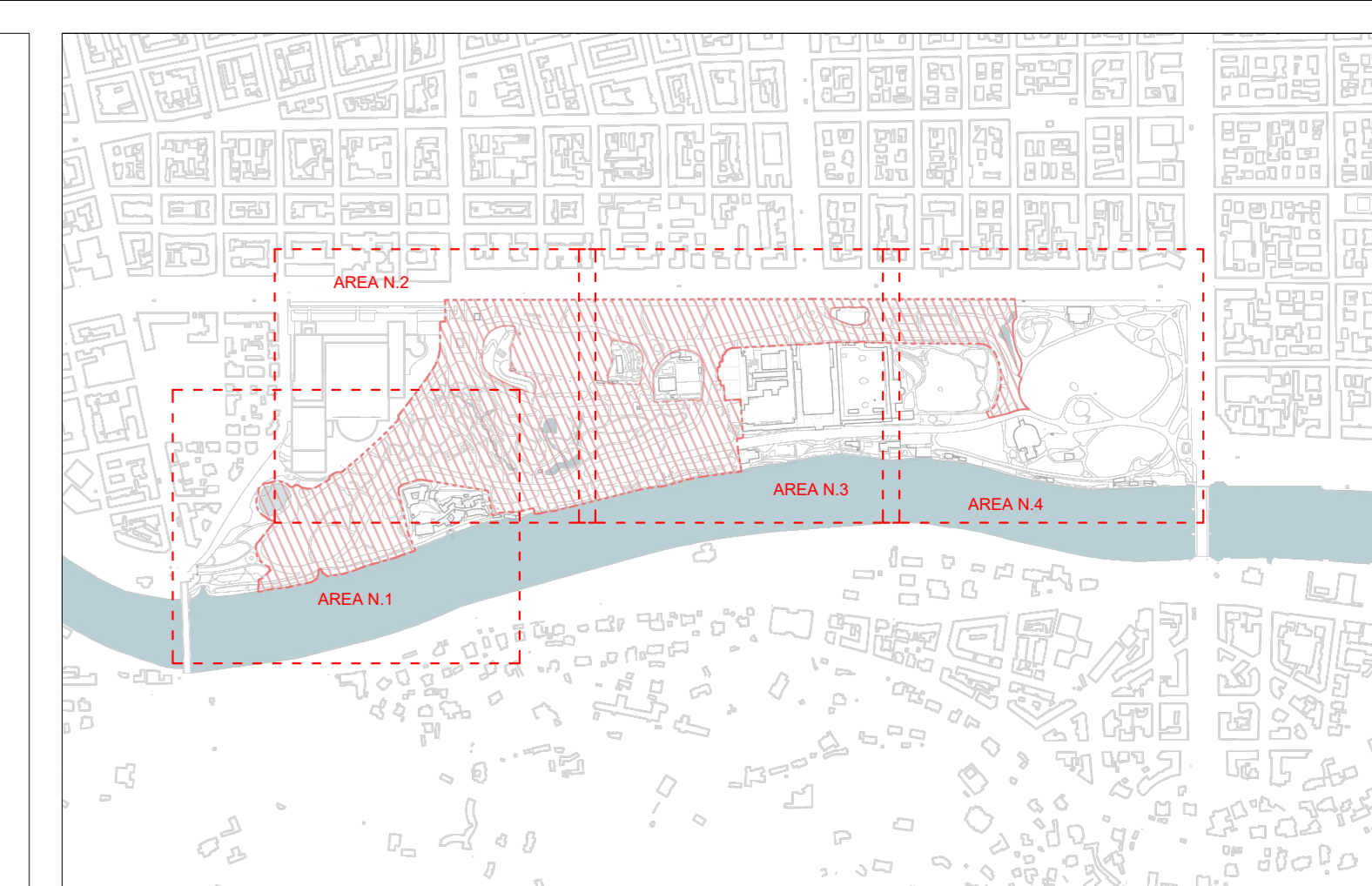
Ripresa fotografica - cono ottico n.32



Ripresa fotografica - cono ottico n.33



Ripresa fotografica - cono ottico n.34



LEGENDA

Mappatura dei materiali

- Rocaille in pietra di origine naturale
- Rocaille in conglomerato cementizio

SCR

S.C.R. PIEMONTE S.p.A.
Società di Concessione Regione Piemonte
Corso Moncalieri 10 - 10123 Torino
Tel +39 011 4548311 - Fax +39 011 4494645

DIREZIONE OPERE PUBBLICHE

SCR PIEMONTE S.p.A.		CITTA' DI TORINO	
LIVELLO PROGETTUALE		PROGETTO ESECUTIVO	
CUP C13D21002930001	CODICE OPERA 22043D02	TITOLO INTERVENTO "TORINO, IL SUO PARCO, IL SUO FIUME: MEMORIA E FUTURO" INTERVENTI DI RIQUALIFICAZIONE E RECUPERO AREE VERDI DEL PARCO DEL VALENTINO	
Tavola n. 209	TITOLO TAVOLA PE - LOCALIZZAZIONE ELEMENTI IN ROCAILLES		
DATA 01 DICEMBRE 2023	SCALA 1:20	AREA PROGETTUALE INDAGINI E RILIEVI	
FORMATO ELABORATO A8	CODICE GENERALE ELABORATO	22043D02[0][0][E][R][00][BF][209][0]	
NOME FILE 22043D02_0_0_E_R_00_BF_209_0			
VERSIONE	DATA	DESCRIZIONE	
0	01 dicembre 2023	Prima redazione	
RTP PROGETTAZIONE AGSP AGSP Piemonte s.p.a. (società di Concessione Regione Piemonte) Via Savoia 10 - 10123 Torino		TIMBRI - FIRME Responsabile del progetto: Arch. Paolo Palmulli Responsabile progetto architettonico: Arch. Antonio Troisi	
RTI ESECUZIONE CONSORZIO STABILE ALP, s.n.c. Via Savoia 10 - 10123 Torino		ORGANISMO DI CONTROLLO S.C.R. PIEMONTE S.p.A. Responsabile del Procedimento: Dott. Davide Ceraso	

Questo elaborato è di proprietà della Società di Concessione Regione Piemonte S.p.A. Qualsiasi divulgazione o riproduzione anche parziale, deve essere espressamente autorizzata S.C.R. Piemonte S.p.A.