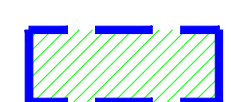


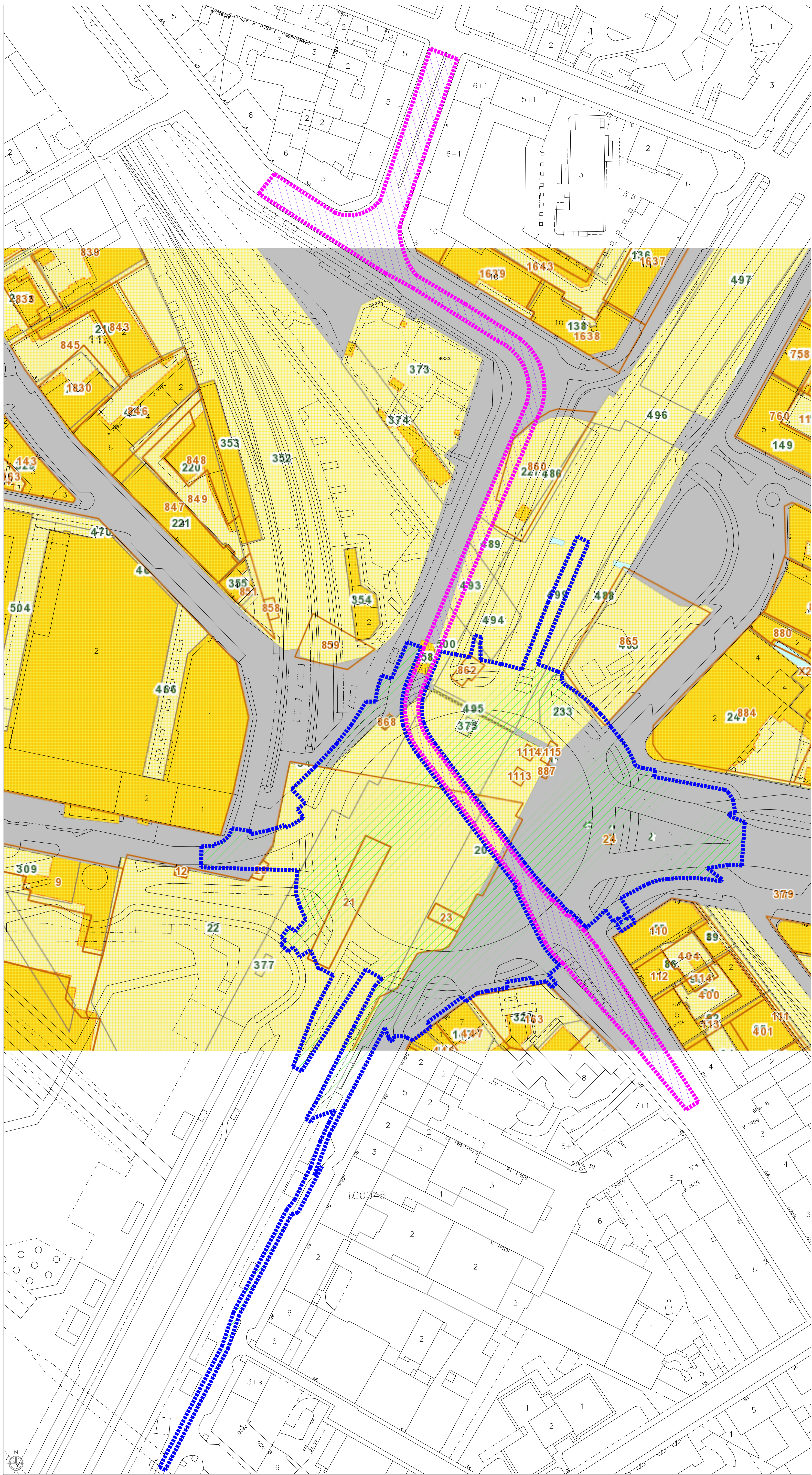


LEGENDA:

-  Perimetro area di intervento - riassetto della viabilità
-  Perimetro area di intervento-ripristino della linea tranviaria
-  Carta tecnica



Comittente:  
**CITTÀ DI TORINO**  
Divisione Infrastruttura  
Servizio Ponti, Via d'Acqua e Infrastruttura  
Piazza San Giovanni, 6  
10122 Torino  
Dir. di Divisione: Arch. Alberto Cecca  
RUP: Ing. Amerigo Strozzi

**samep mondo engineering srl**  
Ing. Piero Mondo  
Ing. Ernesto Mondo  
Ing. Paola Mondo  
Via Cossaria, 4  
10131 Torino  
tel: 011 897840  
email: mondo@samep.it  
web: www.samep.it



Elaborato n.  
**21.8**  
PROGRAMMA NAZIONALE "METRO PLUS E CITTÀ MEDIE SUD 2021-2027"  
**RIASSETTO DELLA VIABILITÀ DI  
PIAZZA BALDISSERA E RIPRISTINO  
DELLA LINEA TRANVIARIA**  
PROGETTO ESECUTIVO  
CUP: C11B23000140005  
Stato di progetto: planimetria di inserimento  
urbanistico - sovrapposizione con catastale  
Luglio 2024

PLANIMETRIA DI SOVRAPPOSIZIONE TRA LO STATO DI PROGETTO E LA PLANIMETRIA CATASTALE - scala 1:500