







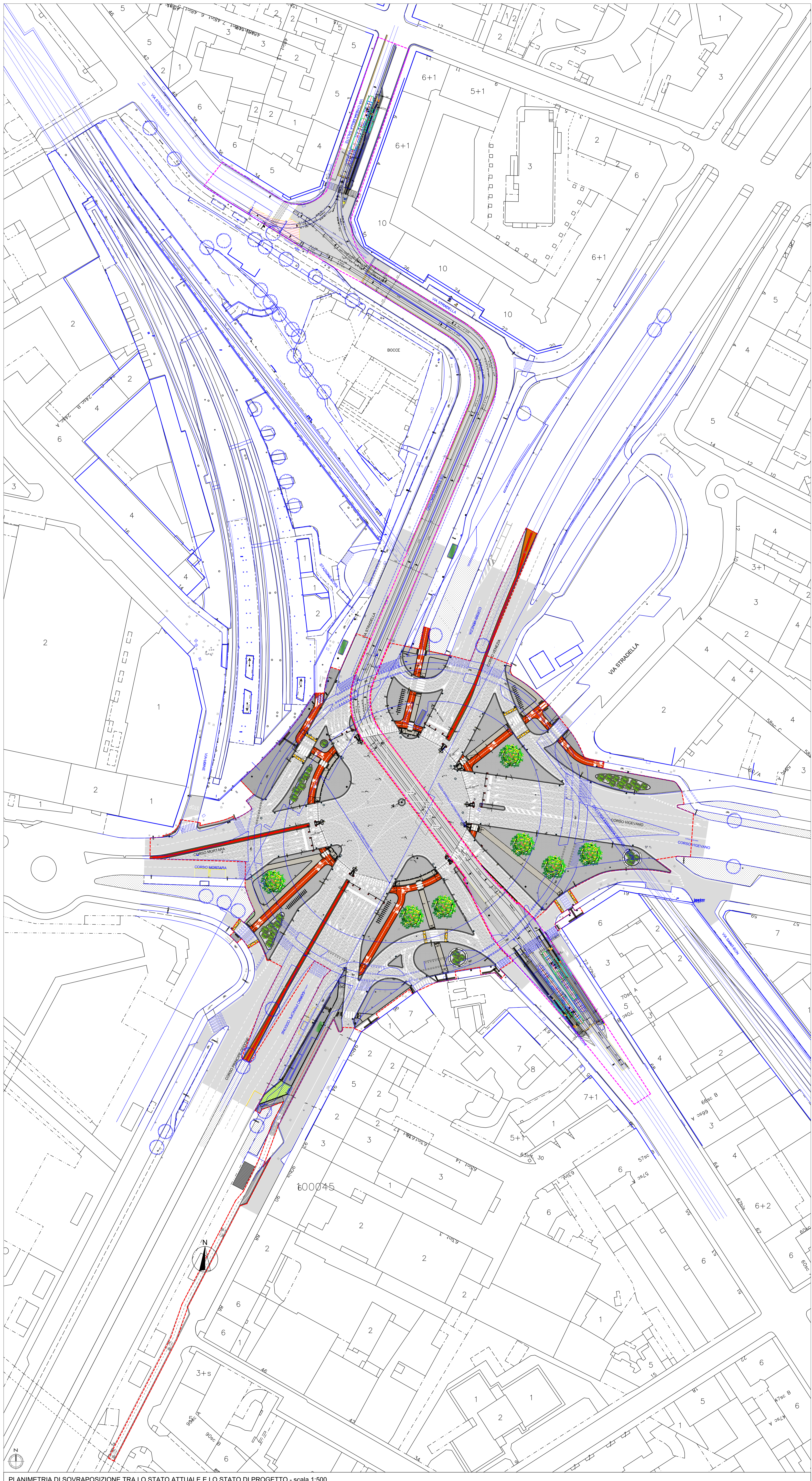


LEGGENDA:

-  Perimetro area di intervento - riassetto della viabilità
-  Perimetro area di intervento - ripristino della linea tranviaria
-  Quota riferita al punto nnn
-  nnn Punto di rilievo topografico
-  abc Descrizione punto di rilievo topografico
-  Quote altimetriche di progetto
-  Stato di fatto
-  Carta tecnica



Comittente:  
**CITTA' DI TORINO**  
 Divisione Infrastruttura  
 Servizio Ponti, Via d'Acqua e Infrastruttura  
 Piazza San Giovanni, 6  
 10122 Torino  
 Dir. di Divisione: Arch. Alberto Cecca  
 RUP: Ing. Amerigo Strozzi

**samap mondo engineering srl**  
 Ing. Piero Mondo  
 Ing. Ernesto Mondo  
 Ing. Paola Mondo  
 Via Cossaria, 4  
 10131 Torino  
 tel: 011 897840  
 email: mondo@samap.it  
 web: www.samap.it



Elaborato n.  
**21.6**  
 scala: 1:500  
 PROGRAMMA NAZIONALE "METRO PLUS E CITTA' MEDIE SUD 2021-2027"  
**RIASSETTO DELLA VIABILITA' DI PIAZZA BALDISSERA E RIPRISTINO DELLA LINEA TRANVIARIA**  
**PROGETTO ESECUTIVO**  
 CUP: C11B23000140005  
 Planimetria delle demolizioni e rimozioni: sovrapposizione tra lo stato attuale a lo stato di progetto  
 Luglio 2024

PLANIMETRIA DI SOVRAPOSIZIONE TRA LO STATO ATTUALE E LO STATO DI PROGETTO - scala 1:500