Localizzazione del sondaggio Verona 1 su base CTC_Scala 1:1000

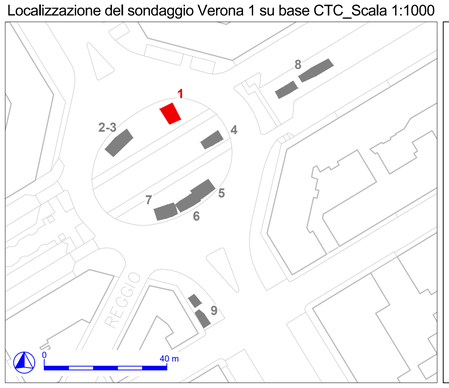

Verona 1 - Pianta_Scala 1:50

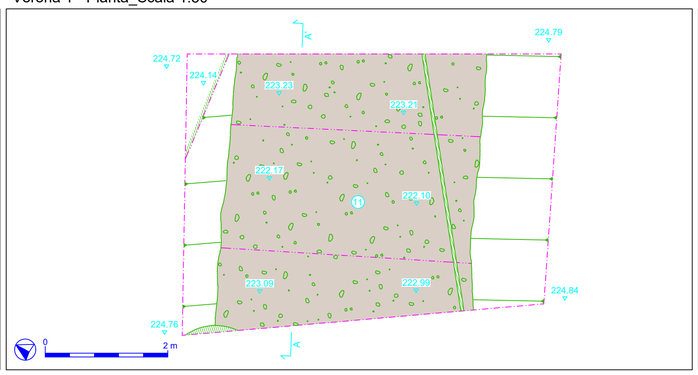

Verona 1 - Sezione AA'_Scala 1:50

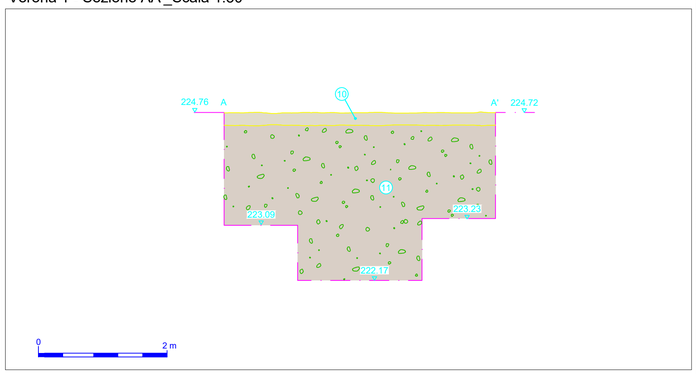

Localizzazione del sondaggio Verona 2-3 su base CTC_Scala 1:1000



Verona 2-3 - Pianta_Scala 1:50

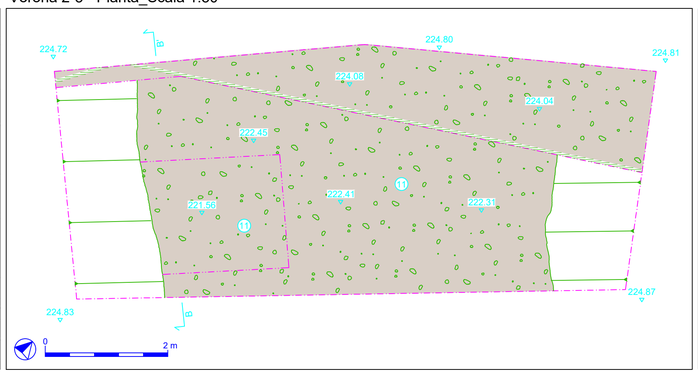

Verona 2-3 - Sezione BB'_Scala 1:50

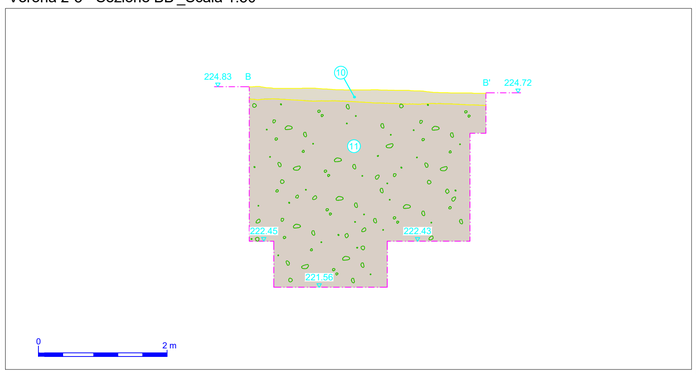

Localizzazione del sondaggio Verona 4 su base CTC_Scala 1:1000

Verona 4 - Pianta_Scala 1:50

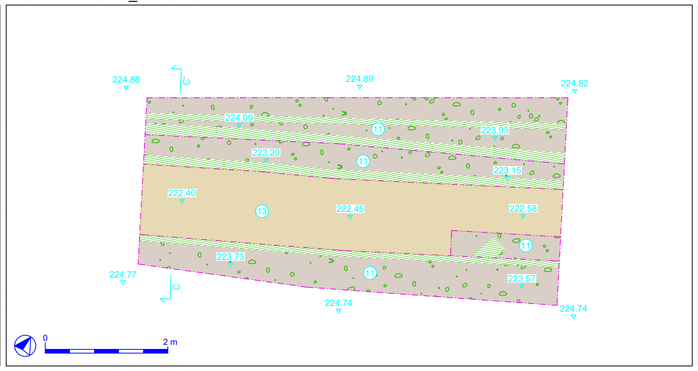

Verona 4 - Sezione CC'_Scala 1:50

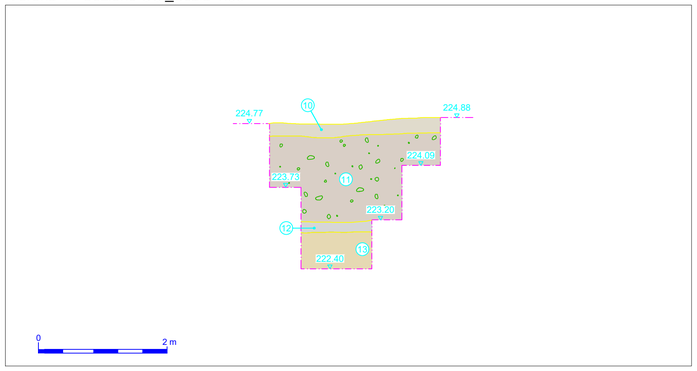

Localizzazione del sondaggio Verona 9 su base CTC_Scala 1:1000

Verona 9 - Pianta_Scala 1:50

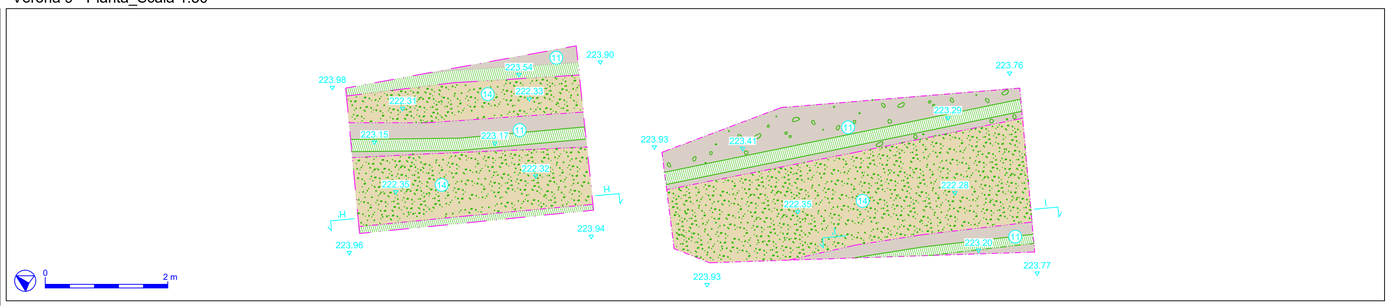

Verona 9 - Sezione HH'_Scala 1:50

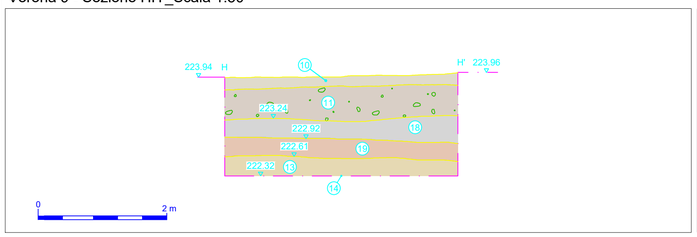

Verona 9 - Sezione II'_Scala 1:50

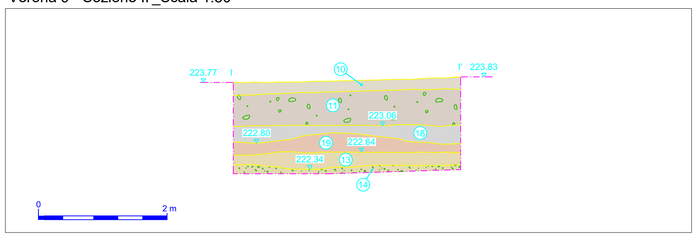

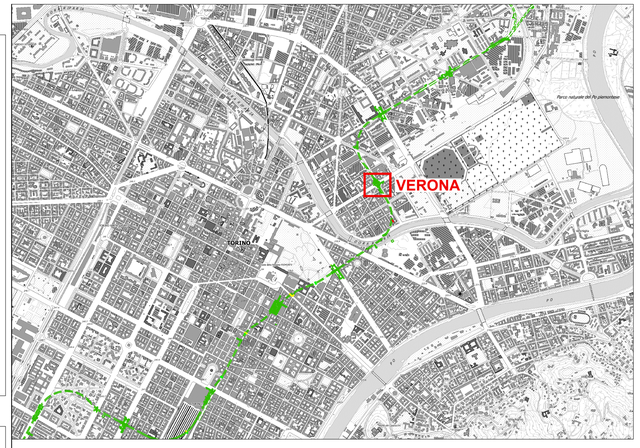

LEGENDA

- Sondaggio archeologico
- Limite del sondaggio
- Gradino artificiale
- Posizionamento indicativo di sottoservizi moderni

MINISTERO
DELLE INFRASTRUTTURE E DELLA MOBILITÀ SOSTENIBILI
STRUTTURA TECNICA DI MISSIONE

Mims

COMUNE DI TORINO

CITTA' DI TORINO

METROPOLITANA AUTOMATICA DI TORINO
LINEA 2 - TRATTA POLITECNICO - REBAUDENGO
PROGETTAZIONE DEFINITIVA
Lotto Generale: Politecnico - Rebaudengo

PROGETTO DEFINITIVO			
DIRETTORE PROGETTAZIONE Responsabile integrazione discipline specialistiche	IL PROGETTISTA	INFRA.TO infrastrutture per la mobilità	INFRATRASPORTI.TO S.r.l.
Ing. R. Crova Ordine degli Ingegneri della Provincia di Torino n. 6038S	Ing. R. Crova Ordine degli Ingegneri della Provincia di Torino n. 6038S	**INDAGINI ARCHEOLOGICHE PREVENTIVE** ASSISTENZA ARCHEOLOGICA ALL'ESECUZIONE DEI CAROTAGGI LOCALIZZAZIONE DEI CAROTAGGI TAVOLA 10 DI 18	

ELABORATO		REV. int.	REV. est.	SCALA	DATA
ARCHEOLOGA Dott.ssa Frida Occelli	**MTL2T1A0DIAC GENT002.10**	**0**	**1**	1:50	15/11/2022

Fg. 10 di 18

AGGIORNAMENTI

REV.	DESCRIZIONE	DATA	REDATTO	CONTROL.	APPROV.	VISTO
0	EMISSIONE	28/02/22	F.Occelli	G.Iemmolo	R.Crova	R.Crova
1	EMISSIONE FINALE A SEGUITO DI VERIFICA PREVENTIVA	15/11/22	F.Occelli	F.Rizzo	R.Crova	R.Crova
-	-	-	-	-	-	-
-	-	-	-	-	-	-
-	-	-	-	-	-	-

LOTTO 0	CARTELLA	4.2	17	MTL2T1A0D	IARGENT002.10

STAZIONE APPALTANTE

DIRETTORE DI DIVISIONE INFRASTRUTTURE E MOBILITÀ
Ing. R. Bertasio

RESPONSABILE UNICO DEL PROCEDIMENTO
Ing. A. Strozziero

Scala PLOTTAGGIO B/N
mm/pulse per 1 v.c.

RED	YELL	GREEN	CYAN	BLUE	MAG.	WHITE	COL.8	COLORS 9-255
0.16	0.24	0.32	0.39	0.55	0.80	0.15	0.08	0.16